Schrader & Gallouedec

ATLAS CLASSIQUE

Atlas 1970.54.1906

HACHETTE & Cie

* ~~Map. 180.46~~
*Atlas 1970, S4.1906
No ~~6281.58~~

THE TRVSTEES OF THE PVBLIC LIBRARY
LVX
OMNIVM CIVIVM
OF THE CITY OF BOSTON
1852 : 1873

Digitized by the Internet Archive
in 2015

https://archive.org/details/atlasclassiquede00schr

ATLAS CLASSIQUE

L'Atlas classique de Géographie Ancienne et Moderne par MM. F. Schrader, directeur des Travaux géographiques de la Librairie Hachette et Cie, et L. Gallouédec, professeur agrégé d'histoire et de géographie au Lycée Louis-le-Grand, membre du Conseil supérieur, se vend :

1° **Complet** en un volume in-4°, cartonnage percaline . . . . . 7 fr. 50

2° **En deux parties** :
- 1° Atlas de géographie historique (67 cartes et cartons). Un vol., cartonné . . . 3 fr.
- 2° Atlas de géographie moderne (189 cartes et cartons). Un vol., cartonné . . . 6 fr.

3° **Par classes** :
- Classe de Sixième. Un vol., cartonné . . . . . 2 fr. 50
- — — Cinquième. Un vol., cartonné . . . . . 2 fr. 50
- — — Quatrième. Un vol., cartonné . . . . . 2 fr. 50
- — — Troisième. Un vol., cartonné . . . . . 2 fr. 50
- — — Seconde. Un vol., cartonné . . . . . 2 fr. 50
- — — Première. Un vol., cartonné . . . . . 3 fr.

ATLAS COMPLET ET EN DEUX PARTIES

LISTE DES CARTES

Première partie. — Partie historique

Monde oriental ancien 1
Monde grec 3
Monde romain 4
Les Barbares; Gaule ancienne; Invasions 5
Europe franque; France capétienne; Empire des Arabes 6-7
Europe féodale; Les Croisades 8
France des Valois; Maison de Bourgogne 9
Europe en 1498 10
Europe au XVIe siècle; Grandes découvertes 11
Europe au XVIIe siècle; Europe de 1648 à 1715; France en 1610 et 1715 12
Europe orientale au XVIIIe siècle; Conflit de la Prusse et de l'Autriche; Turquie, Russie et Pologne 13
Français et Anglais en Amérique; Europe en 1789; Luttes coloniales 14
France en 1789; France révolutionnaire; Paris en 1789 15
Europe, 1802-1810-1815; France, 1802-1810-1815-1905; Italie, 1815-1870 16-17
Allemagne, 1789-1810-1815-1905 18
Turquie et Extrême-Orient 19
Expansion de l'Europe; Conquête de l'Algérie; Afrique; Amérique 20

Deuxième partie. — Partie géographique

Cosmographie 21
Géographie générale 22-23
Mappemonde physique (nouveau continent) 24
Mappemonde physique (ancien continent) 25
Planisphère politique 26-27
Océan Atlantique 28
Planisphère : Cultures alimentaires et industrielles 29
Planisphère : Grandes voies de communication mondiale 30-31
Planisphère : Pays producteurs de métaux; Pays industriels et manufacturiers 32
Europe physique 33
Europe politique 34-35
Grande Bretagne et Irlande 36
Belgique et Pays Bas, Suisse 37
Europe Centrale physique 38-39
Allemagne politique 40
Autriche-Hongrie politique 41
Russie d'Europe et pays scandinaves 42-43
Espagne et Portugal 44
Italie physique et politique, Péninsule des Balkans physique et politique 45-46
France géologique 47
France en relief 48
France hypsométrique 49
France : Voies navigables; Circonscriptions militaires 50
France : Chemins de fer 51
France : Carte administrative 52-53
France : Régions naturelles 54
France : Industrie et Commerce 55
Colonies françaises d'Afrique : Algérie-Tunisie; Soudan; Congo français; Côte Française des Somali 56-57
Colonies d'Asie, d'Amérique et d'Océanie 58
Asie en relief 59
Asie physique 60-61
Asie occidentale 62
Inde et Indo-Chine 63
Asie politique 64-65
Empire Chinois 66
Japon, Insulinde 67
Afrique physique 68-69
Afrique : partie Orientale 70
Afrique : partie Méridionale 71
Afrique politique 72-73
Afrique : partie Occidentale 74
Océan Pacifique 75
Amérique du Nord physique 76-77
Etats-Unis 78
Etats-Unis (partie Est) 79
Amérique du Nord politique 80-81
Amérique du Sud physique 82
Amérique du Sud politique 83
Australasie 84

ATLAS DIVISÉS PAR CLASSES

Classe de Sixième

Monde oriental ancien; — Monde grec; — Monde romain.
Cosmographie; — Géographie générale; — Mappemonde; — Planisphère; — Océan Atlantique; — Océan Pacifique; — Amérique du Nord physique; — Etats Unis (carte générale); — Etats Unis (partie Est); — Amérique du Nord politique; — Amérique du Sud physique; — Amérique du Sud politique; — Australasie.

Classe de Cinquième.

Gaule ancienne; — France Capétienne; — Europe féodale; — France des Valois. — Europe en 1498.
Asie en relief; — Asie physique; — Asie occidentale; — Inde et Indo-Chine; — Asie politique; — Empire Chinois; — Extrême Orient (Japon, etc.); — Afrique physique; — Afrique; de la Méditerranée aux Sources du Nil; — Afrique; des Sources du Nil au Cap; — Afrique politique; — Afrique occidentale.

Classe de Quatrième.

Europe au XVIe siècle; — Europe de 1648 à 1715 et France en 1610 et 1715; Conflit de la Prusse et de l'Autriche; — Français et Anglais en Amérique; — Europe en 1789.
Europe physique; — Europe politique; — Belgique et Pays-Bas, Suisse; — Grande-Bretagne et Irlande; — Europe Centrale physique; — Allemagne politique; — Autriche Hongrie politique; — Russie d'Europe, Suède, Norvège et Danemark; — Espagne physique et politique; — Italie physique et politique; Balkans.

Classe de Troisième.

France en 1789; — Europe, 1802-1815; France, 1802-1905; Italie, 1815-1870; Allemagne, 1789-1905; — Turquie et Extrême-Orient; — Expansion de l'Europe; Conquête de l'Algérie; — Afrique; Amérique.
France géologique; — France en relief; — France hypsométrique; — France : canaux; — France : chemins de fer; — France : carte administrative; — France : régions naturelles; — France : pluies, climats, agriculture, etc.; — Algérie-Tunisie, Congo français, Soudan, Côte des Somali; — Colonies d'Asie, d'Amérique et d'Océanie.

Classe de Seconde.

Monde ancien; — Monde grec; — Monde romain; — France des Valois; — Europe à la fin du XVe siècle; — Europe au XVIe siècle; — Europe de 1648 à 1715; France de 1610 à 1715.
Cosmographie; — Géographie générale; — Mappemonde physique (nouveau Continent); — Mappemonde physique (ancien Continent); — Planisphère politique; — Océan Atlantique; — Planisphère : cultures alimentaires et industrielles; — Planisphère : voies de communication; — Planisphère : pays producteurs de métaux; pays industriels.

Classe de Première.

Monde ancien; — Monde grec; — Monde romain; — Gaule ancienne; — France Capétienne; — Europe au milieu du Xe siècle; les Croisades; — Conflit de la Prusse et de l'Autriche; — Français et Anglais en Amérique; Europe en 1789; — France en 1789; France révolutionnaire; — Europe, 1802-1815; France, 1802-1905; Italie, 1815-1870; Allemagne, 1789-1905; — Turquie en 1812 et en 1878.
France géologique; — France en relief; — France hypsométrique; — France : canaux; — France : chemins de fer; — France : carte administrative; — France : régions naturelles; — France : pluies, climats, agriculture, etc.; — Algérie-Tunisie, Congo français, Soudan, Côte des Somali; — Colonies d'Asie, d'Amérique et d'Océanie.

57954. — Imprimerie Lahure, 9, rue de Fleurus, à Paris.

F. SCHRADER ET L. GALLOUÉDEC

ATLAS CLASSIQUE

de

Géographie Ancienne et Moderne

DRESSÉ CONFORMÉMENT AUX PROGRAMMES OFFICIELS
A L'USAGE DE L'ENSEIGNEMENT SECONDAIRE

Ouvrage contenant 334 cartes et cartons en couleurs, 66 notices et 147 figures
des statistiques graphiques en couleurs
et un index alphabétique de tous les noms contenus dans l'atlas

THE LIBRARY
OF THE
UNIVERSITY

PARIS
LIBRAIRIE HACHETTE ET CIE
79, BOULEVARD SAINT-GERMAIN, 79

AVERTISSEMENT

L'Atlas que nous présentons aux Professeurs et aux Élèves de nos ***Lycées et Collèges*** est un **VÉRITABLE ATLAS CLASSIQUE** rédigé spécialement en vue de l'**Enseignement de la Géographie et de l'Histoire.**

Le Trait des Côtes et des Rivières y est ferme et soutenu, simple pour être clair, sans que les contours essentiels en soient sacrifiés.

Le Figuré du Terrain est représenté avec un très grand soin : en regard des **Cartes hypsométriques** à grande échelle qui donnent la définition scientifique des pays représentés, de nombreuses **Cartes en relief** offrent en une image saisissante la physionomie réelle des continents et des principaux pays du monde.

Le Choix des Noms et des Caractères a été particulièrement étudié :

L'ATLAS POUR ÊTRE CLASSIQUE DOIT ÊTRE CLAIR. Seuls les noms **vraiment utiles pour l'Enseignement** doivent y figurer et s'y trouver immédiatement.

Nous nous sommes efforcés d'augmenter la valeur didactique de nos Cartes en graduant les caractères des noms :

Caractères gras pour les noms géographiques de *première importance.*

Caractères maigres et filiformes pour les noms de *moindre importance.*

De brèves **NOTICES** placées au bas des Cartes et illustrées de figures en noir et en couleurs, de diagrammes, de coupes, etc., expliquent à grands traits l'influence sur les groupements humains du milieu dans lequel l'homme vécut (*Cartes historiques*) ou vit actuellement (*Cartes modernes*).

Notre **Atlas Classique** est conforme aux programmes officiels de 1904. Il s'adapte exactement au ***Cours de Géographie*** de MM. Schrader et Gallouédec, et au ***Cours d'Histoire*** de M. A. Malet.

Tous les noms que l'on rencontre dans les différents volumes de ces deux Cours figurent sans exception dans l'*Atlas classique.*

MONDE ORIENTAL ANCIEN

Les trois cartes groupées sous le titre **Extension de l'histoire** *permettent de se rendre compte de ce qu'a été le développement de la race* **Aryenne** *ou* **Indo-Européenne,** *celle à laquelle nous appartenons.*

Vers l'an 2000 avant Jésus-Christ, les Aryens sont cantonnés au nord de la Perse actuelle. Ils ne comptent pas encore dans l'histoire. Les grands centres de la civilisation sont alors en Asie et en Afrique, chez les peuples de race dite **Sémitique :** *Assyriens, Chaldéens, Phéniciens ou de race dite* **Hamitique :** *Egyptiens.*

Vers 450 avant Jésus-Christ la civilisation aryenne s'épanouit dans l'Inde, en Perse, en Grèce. L'Assyrie et la Chaldée ont été soumises par la Perse qui est en lutte avec la Grèce. Seuls des peuples sémitiques les Phéniciens ont continué à se développer : leurs comptoirs couvrent la côte nord de l'Afrique. Les Egyptiens sont désormais cantonnés dans la région du Nil.

*Vers 250 après Jésus-Christ la civilisation aryenne, avec l'*__Empire Romain__*, domine sur toute la Méditerranée et dans une grande partie de l'Europe. En Asie, l'Inde reste également un foyer de civilisation aryenne.*

Dans l'isolement, à l'extrémité orientale de l'Asie, la Chine, contemporaine des plus vieux empires, a été le centre d'une civilisation originale qui atteint son apogée aux premiers siècles de notre ère.

MONDE GREC

MONDE ANCIEN
A LA FIN DU Vme SIÈCLE AV. J.-C.
Échelle de 1: 20.000.000
Empire de Cyrus
Conquêtes de Cambyse
Conquêtes de Darius
Colonies Grecques
Colonies Phéniciennes
Expédition des Dix Mille (400 av. J.-C.)

GRÈCE
AU TEMPS DE PÉRICLÈS
Doriens
Ioniens
Eoliens
Achéens
Échelle de 1: 2.500.000
Échelle de 1: 10.000.000

ATHÈNES ET LE PIRÉE

BABYLONE

ALEXANDRIE

COLONIES GRECQUES ET PHÉNICIENNES
Échelle de 1: 20.000.000
Colonies grecques
Colonies phéniciennes

CARTHAGE

TYR
PHÉNICIE

EMPIRE D'ALEXANDRE
Échelle de 1: 30.000.000
Empire des Perses à la mort de Darius
Empire d'Alexandre
Itinéraire d'Alexandre

Les grands Empires Egyptien et Assyrien avaient été des empires continentaux. L'activité des Phéniciens et des Grecs s'exerça sur la mer. C'est par eux que furent créés les premiers centres de civilisation sur les rives européennes et africaines de la Méditerranée. Ces centres furent des comptoirs de commerce.

Dépossédés par les Grecs de leur domination dans la Méditerranée Orientale, les Phéniciens jalonnèrent de leurs établissements en Afrique les côtes actuelles de la Tripolitaine, de la Tunisie, de l'Algérie, du Maroc, en Europe les côtes méridionales de l'Espagne et de la Sardaigne. **Carthage**, fondée au VIIe siècle avant J.-C., dans une merveilleuse position au centre de la Méditerranée, devint une autre Tyr, à son tour métropole de Colonies nombreuses.

Les Grecs colonisèrent les deux rives de la mer Egée, le littoral du Pont-Euxin, de la mer Noire, de l'Italie Méridionale et de la Sicile. Dans ces dernières régions ils créèrent à partir du VIIIe siècle avant J.-C. comme une Grèce nouvelle, la **Grande Grèce**, et Syracuse égala en prospérité les plus riches cités de l'Hellade.

La nature avait déterminé le développement de la Grèce. Ce petit pays, onze fois plus petit que la France, est hérissé de montagnes qui séparent les hommes et les chassent pour ainsi dire vers la mer. Celle-ci pénètre le pays en tous sens, y creuse d'innombrables golfes, y dessine des péninsules qui s'avancent au large comme des jetées, y découpe des îles qui, pareilles à des brise-lames, couvrent les golfes contre la houle du large et font la mer plus calme et plus attirante. La mer est presque partout présente et la Grèce n'a pas moins de 4000 kilomètres de côtes alors que la France en compte 3000.

Grèce et France comparées.

Par terre tout voyage était hérissé de difficultés; par mer la route était toujours ouverte. Le Grec ne pouvait être qu'un marin.

Les montagnes morcellent la Grèce en vallées divergentes: aussi la Grèce ne forma-t-elle pas un état, mais des états. Parmi ces états, trois jouèrent un rôle considérable et exercèrent tour à tour une sorte d'hégémonie sur l'ensemble de la Grèce. Ce furent **Athènes**, « la mère des Arts », pendant la plus grande partie du Ve siècle; puis **Sparte**, la rude cité militaire, pendant le premier tiers du IVe siècle; enfin pour un temps très court, dans ce même IVe siècle, **Thèbes**.

L'unité grecque fut réalisée dans le cœur du IVe siècle par des souverains presque étrangers à la Grèce, les **rois de Macédoine** (356-323). Alexandre entreprit la conquête de l'Empire Perse; ce fut la revanche des guerres Médiques. Alexandre porta ainsi la civilisation grecque jusqu'aux frontières de l'Inde. En Egypte, **Alexandrie**, fondée par le conquérant, devint l'un des plus éclatants foyers de la civilisation hellénique.

BOSTON PUBLIC LIBRARY

MONDE ROMAIN

Rome, fondée en 754 av. J.-C., n'était à l'origine qu'une bourgade latine, colonie de la ville d'Albe. Elle parvint, trois siècles après, à dominer le Latium. Les **Etrusques** occupaient alors l'Italie centrale; les Grecs, l'Italie du Sud ou **Grande Grèce**. Ils succombèrent sous les coups des Romains qui, vers 270, se trouvèrent maîtres de l'Italie péninsulaire.

Peu après les Romains engagèrent avec les **Carthaginois** une lutte de près d'un siècle. Carthage, vaincue, fut détruite en 146. Maîtres de l'Italie par la conquête de la **Gaule Cisalpine**, ils entreprirent la conquête du monde méditerranéen: successivement, au cours du IIe s. av. J.-C., ils occupèrent **l'Espagne**, la **Grèce** et la **Macédoine**; ils prirent pied en **Asie Mineure**. La conquête de la **Gaule** par César fut le dernier des grands triomphes de la Rome républicaine (58-51).

Les guerres de la période impériale, à partir du Ier s. de notre ère, eurent surtout un caractère défensif. L'Empire devait se couvrir contre les Barbares, **Germains** en Europe, **Parthes** en Asie. En 330, le péril extérieur était devenu tel, que Constantin créait sur le Bosphore une seconde Rome, **Constantinople**. En 395, l'unité disparaissait et deux empires, **empire d'Orient**, **empire d'Occident**, étaient constitués par les fils de Théodose.

LES BARBARES

Les **invasions germaines** *commencèrent avant même le partage de l'Empire Romain entre les fils de Théodose (395). Les Germains qui l'enveloppaient avaient commencé à forcer les frontières. Dès 378, les* **Wisigoths** *franchirent le Danube. Puis apparurent, au Ve siècle,* **Suèves, Alains, Vandales, Burgondes, Hérules, Ostrogoths.** *L'établissement de ceux-ci en Italie (493) marqua la fin des invasions; elles avaient duré environ un siècle.*

Les Germains ne pénétraient pas dans l'Empire en ennemis : ils arrivaient en fugitifs, chassés eux-mêmes de leurs pays par des conquérants mongols, les **Huns**, *venus des extrémités d'Asie. La puissance des Huns atteignit son apogée au milieu du Ve siècle avec Attila. Leur élan fut enfin brisé en Gaule aux* **Champs Catalauniques**, *près de Troyes, en 451.*

Les Germains se fixèrent dans l'Empire, non pas en vainqueurs et en maîtres, mais en alliés, installés à côté des habitants de l'Empire sur les territoires assignés au nom de l'Empereur. Ce fut en particulier le cas en Gaule pour les Burgondes et les Wisigoths, établis à titre d'auxiliaires comme l'avaient été antérieurement les **Francs**. *Néanmoins, les* **invasions ont préparé le morcellement de l'Empire et par là l'Europe moderne.**

BOSTON PUBLIC LIBRARY

L'EUROPE FRANQUE - LA FRANCE CAPÉTIENNE

De tous les Barbares qui s'établirent dans l'Empire Romain, seuls les **Francs** firent œuvre durable et qui compte dans l'histoire. Cantonnés au milieu du IVe siècle, par l'empereur Julien (361-363), à titre d'auxiliaires, le long de la Moselle et du Rhin, partagés en tribus ayant chacune leur roi, ils étaient alors les plus faibles des Germains et ne comptaient que quelques milliers de guerriers. Cependant, au début du VIe siècle, l'influence franque était établie sur presque toute la Gaule. Ce résultat était dû au roi des Francs Saliens, **Clovis** (481-511), qui, en se convertissant au Christianisme, gagna l'appui du clergé et la confiance des Gallo-Romains. D'autre part, sous sa direction, les Francs reprenaient sur le Rhin l'œuvre défensive des Romains : ils arrêtaient à **Tolbiac** (494) les invasions et entamaient ensuite la conquête de la Germanie.

Le premier empire franc, ansitôt qu'ébauché, fut morcelé entre les descendants de Clovis. Malgré les démembrements et l'anarchie des deux siècles Mérovingiens (511-751), il subsista deux noyaux de puissance franque : la **Neustrie**, l'**Austrasie**. Ce fut d'Austrasie que sortirent au VIIIe siècle les **Carolingiens**.

Pendant l'anarchie Mérovingienne, l'Empire Romain d'Orient ou **Empire grec** reprit un moment, au temps de **Justinien** (527-565), possession des rives de la Méditerranée. Mais ce ne fut qu'un éphémère retour de puissance. L'Empire grec recula bientôt devant de nouveaux conquérants, les **Arabes**.

Au VIIe siècle, à La Mecque, **Mahomet** (571-622) avait fondé une religion nouvelle, l'**Islam**. Pour la répandre, les Arabes conquirent l'Asie jusqu'à l'Inde, la Syrie et l'Afrique du Nord. Ils commençaient à conquérir l'Europe, quand **Charles Martel** les arrêta à **Poitiers** (731) et sauva la civilisation chrétienne.

Cinquante ans après, un petit-fils de Charles Martel, **Charlemagne** (771-814), de concert avec le pape, ressuscitait l'Empire Romain d'Occident (800). Il avait achevé, en soumettant la Saxe, la conquête de la Germanie, où il apportait la civilisation, comme jadis César en Gaule. Étendu de l'Ebre en Espagne à la Tisza en Hongrie, de la Méditerranée à la mer du Nord et à la Baltique, mesurant 1600 kilomètres en tous sens, l'empire franc, sagement et régulièrement administré par Charlemagne, était trop vaste pour ses faibles successeurs. Ses petits-fils se le partagèrent au **traité de Verdun** (843). Ce traité démembra définitivement l'Europe occidentale. Il sépara pour toujours la **Francie orientale** ou royaume de Germanie, — aujourd'hui l'**Allemagne**, — de la **Francie occidentale**, aujourd'hui la **France**.

BOSTON PUBLIC LIBRARY

L'EUROPE FÉODALE

Au milieu du Xe siècle, cent ans après le traité de Verdun, un des trois États nés du démembrement de l'empire carolingien, l'Etat tampon de Lotharingie, a disparu. Une partie, le duché de Lorraine, est annexée au royaume de Germanie; une autre forme le royaume d'Italie. **Otton le Grand** *(936-973) réunit en 962 les couronnes de Germanie et d'Italie et, imitant Charlemagne, restaure l'empire Romain sous le nom de* **Saint-Empire Romain de nationalité Germanique**. *Dans cet empire, comme dans tous les états chrétiens d'alors, triomphe le* **système féodal**. *Ce sont partout duchés et comtés, où ducs et comtes, soumis de nom au [illegible]erain, empereur ou roi, sont en fait des souverains indépendants. L'Europe n'est plus qu'une poussière d'États.*

Cependant il reste en Europe un principe d'unité, la **foi chrétienne**; *un souverain dont tout le monde entend la voix, le* **pape**. *De là les* **Croisades**. *A l'appel du pape, l'Europe, à la fin du XIe siècle, entreprit d'arracher aux Turcs Musulmans Jérusalem et le tombeau du Christ. Elle y parvint dans la première Croisade (1096-1099). Par la suite les Turcs ruinèrent les principautés franques créées en Palestine et en Syrie. Les autres croisades échouèrent. Elles eurent pourtant des résultats durables: les gains de la civilisation occidentale au contact de l'Orient plus affiné; le prestige encore existant attaché au nom français dans le Levant.*

BOSTON PUBLIC LIBRARY

LA FRANCE DES VALOIS

De la France du Xe siècle, morcelée par la féodalité, et ou leur domaine propre était presque le plus petit des domaines féodaux, les **rois Capétiens** (987-1321), en trois siècles, à force de prudence, d'esprit de suite et d'énergie, avaient fait une France unifiée, dans laquelle l'autorité royale était respectée de tous. Leurs adversaires les plus redoutables avaient été les **Plantagenets**, à la fois seigneurs français et rois d'Angleterre, vassaux du roi de France plus puissants que leur suzerain. Pour les vaincre il avait fallu près de cent ans de luttes (1154-1242), Philippe Auguste et saint Louis (V. les cartes, p. 8).

Le XIVe et le XVe siècle virent une lutte toute pareille entre les **Valois**, héritiers des Capétiens, et les rois Anglais, prétendants à la couronne de France. Dans cette nouvelle **guerre de Cent Ans** (1337-1453), à deux reprises, au traité de Brétigny (1360), puis dans les premières années du règne de Charles VII, il sembla que les rois Anglais dussent triompher. **Jeanne d'Arc** (1429-1431) sauva l'indépendance nationale.

Délivrés du péril anglais, les Valois, avec Louis XI, eurent à abattre une féodalité nouvelle, la féodalité apanagée, dont les **ducs de Bourgogne** étaient les représentants les plus redoutables. Malgré tant de crises les Valois surent accroître la France et, par l'acquisition du **Dauphiné** et de la **Provence**, portèrent le royaume jusqu'aux Alpes.

L'EUROPE EN 1498

France :
Domaine royal
Fiefs mouvant de la Couronne
Saint Empire :
Limites du Saint Empire
Les Electorats sont soulignés.
Maison d'Autriche
Maison d'Aragon
Possessions de Venise
Echelle de 1 15 000 000

OCÉAN ATLANTIQUE — MER DU NORD — MANCHE — MER BALTIQUE — MÉDITERRANÉE — M. ADRIATIQUE — M. TYRRHÉNIENNE — M. IONIENNE

ÉCOSSE — Édimbourg — IRLANDE — Dublin — ANGLETERRE — York — Londres — GALLES — Oxford — Windsor — Salisbury — Cantorbéry — Calais — Bruges — Anvers — Gand — Liège — HOLLANDE — Amsterdam — FLANDRE — ARTOIS — BRABANT — LUXEMBOURG — Trèves — Cologne — Mayence — Francfort — Brême — Munster — Lübeck — Hambourg — Magdeburg — Berlin — BRANDEBOURG — Dresde — SAXE — Prague — BOHÊME — Nuremberg — PALATINAT — Nancy — Strasbourg — BAVIÈRE — Augsbourg — Munich — Vienne — AUTRICHE — STYRIE — CARINTHIE — TYROL — SUISSE — Berne — Milan — Turin — Gênes — Parme — Modène — Venise — VÉNÉTIE — Fiume — Raguse — Durazzo — Belgrade — Temesvar — Bude — HONGRIE — VALACHIE — SERBIE — BOSNIE — MONTENEGRO — Kossovo — Nicopolis — EMPIRE OTTOMAN — ALBANIE — Corfou (V) — Bouthrotos — Parga (V) — Cephalonie (V) — Zante (V) — Modon (V) — MORÉE — Palermo — SICILE — SARDAIGNE — CORSE — Rome — Naples — Bénévent — ÉTATS DE L'ÉGLISE — Florence — Pise — Lucques — Sienne — Milan — Pavie — Mantoue — Ferrare — Bologne — Rimini — Ancône — Urbin — Perugia — Spoleto — Gênes — Nice — Aix — PROVENCE — Avignon — Toulouse — Lyon — DAUPHINÉ — SAVOIE — FRANCE — Paris — Rouen — NORMANDIE — Reims — CHAMPAGNE — Rennes — BRETAGNE — MAINE — Orléans — BOURGOGNE — Dijon — Tours — ANJOU — POITOU — Poitiers — BOURBON — Limoges — AUVERGNE — GUYENNE — Bordeaux — Albret — FRANCHE-COMTÉ — LORRAINE — GALICIE — Burgos — NAVARRE — Saragosse — ARAGON — Barcelone — Madrid — Escurial — Tolède — CASTILLE — Lisbonne — PORTUGAL — Séville — Cordoue — ANDALOUSIE — Santarem — Xeres — GRENADE — Grenade — Palos — Cadiz — Tanger — Ceuta — Melilla — BALÉARES — El Djezair (Alger) — Tunis — Malte — Varsovie — Cracovie — POLOGNE — LITHUANIE — Dantzig — PRUSSE — Copenhague — Kalmar — SUÈDE — NORVÈGE — DANEMARK

LE MONDE CONNU EN 1492 D'APRÈS LE GLOBE DE M. BEHAIM

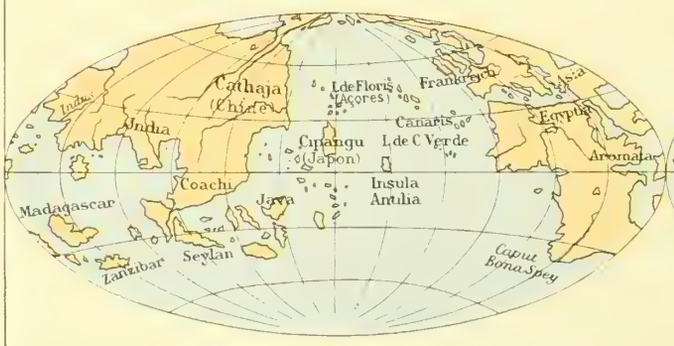

LE MONDE D'APRÈS LES CONNAISSANCES ACTUELLES

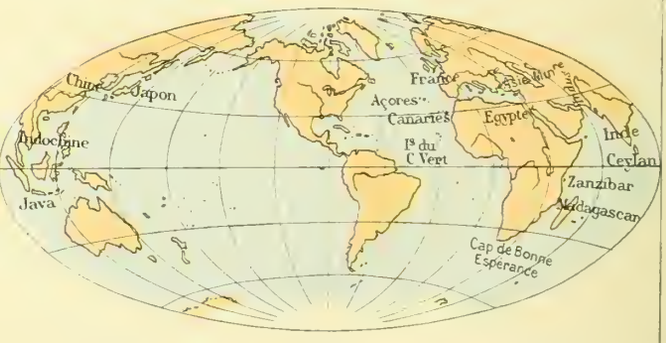

Le globe construit par l'Allemand Martin Behaim en 1492, et conservé à Nuremberg montre combien au XVe siècle on étendait l'Asie vers l'Est : on plaçait le Cipangu, le Japon actuel, à la longitude où s'élève aujourd'hui la Nouvelle-Orléans dans l'Amérique du Nord. Cette erreur fut importante, parce qu'elle donna à penser que la distance à parcourir pour atteindre l'Asie par l'Ouest était assez faible; elle encouragea Christophe Colomb à tenter un voyage qui, dans sa pensée, devait être court.

A la fin du XVe siècle, la France, où va s'éteindre la dynastie de Valois (1498), est le plus compact et le plus puissant des Etats de l'Europe Occidentale. Au Sud, les Pyrénées la défendent contre l'Espagne dont Ferdinand et Isabelle achèvent l'unification. Au Sud-Est elle touche aux Alpes et n'a rien à redouter de la poussière d'Etats qui constituent alors l'Italie. Mais sa frontière du Nord-Est est à construire. Des parties d'elle-même, la Franche-Comté, le Luxembourg, le Brabant, la Flandre, débris de la maison de Bourgogne, viennent de passer par mariage à la maison d'Autriche. La Lorraine est enfermée dans le Saint Empire Romain Germanique, aussi morcelé et divisé que l'Italie. Un effort eût alors aisément porté la France à sa limite naturelle, le Rhin. L'esprit romanesque de Charles VIII la tourna vers l'Italie et l'engagea dans des aventures où elle n'avait rien à gagner qu'une gloire inutile et ruineuse.

Dans l'Europe Orientale, le fait capital est la constitution de l' **Empire Turc**. *En 1453, Mahomet II, s'emparant de Constantinople, a clos l'histoire de l'Empire Grec. Les royaumes slaves des Balkans, Bulgarie, Serbie, sont effacés de la carte pour quatre cents ans. La Hongrie est le dernier boulevard de l'Europe contre les Turcs, qui la soumettront au XVIe siècle, et pousseront leur frontière jusqu'aux portes de Vienne.*

L'EUROPE AU XVIe SIÈCLE

EUROPE AU XVIe SIÈCLE
Échelle de 1 : 20 000 000

Possessions de la Maison d'Autriche sous Ch. Quint
Possessions de Venise
Empire de Soliman

ALPES — Milan, Turin, Venise, Brescia, Mantoue, Parme, Modène, Bologne, Ravenne, Gênes, Florence, Fornoue, Coni, Viso, Argentière, Genève, Nice

ROYME D'ÉCOSSE — Édimbourg — ROYME D'ANGLETERRE — Londres — IRLANDE — Dublin — R. DE NORVÈGE — ROYME DE SUÈDE — R. DE DANEMARK — Copenhague — PRUSSE — R. DE POLOGNE — LITHUANIE — EMPIRE D'ALLEMAGNE — Lubeck, Hambourg, Brême, Berlin, Anvers, Cologne, Mühlberg, Spalkalde, Prague, Breslau, Silésie, Bohême, Metz, Spire, Ratisbonne, Strasbourg, Augsbourg, Munich, Tyrol, Vienne, Autriche, Styrie, Carinthie, Bude, Pest, Moldavie, Transylvanie, Crimée — ROYME DE FRANCE — Paris, Meaux, Troyes, Dijon, Lyon, Cognac, Bordeaux, Avignon, Provence, Dauphiné, Savoie, Bresse, Bugey, Gex, Franche-Comté, Charolais, Flandre, Artois, Cambrésis, Calais, Boulogne, Ste Quentin, Mézières, Crépy, Verdun, Toul — SUISSE — VENISE — Milan, Venise, Parme, Modène, Ravenne, Gênes, Florence, Corse, Rome, Zara, Ragusa, Croatie, Bosnie, Monte-Negro, Belgrade, Valachie, Bulgarie, Danube, M. Noire, Constantinople, Empire Ottoman, Smyrne, Athènes, Cyclades, Rhodes, Crète, Zante, Morée, Corfou, Naples, Sicile, Malte, Sardaigne, Baléares, Barcelone, Valence, Alger, Tunis, Oran, Ceuta, Melilla, Grenade, Cartagène, Madrid, Saragosse, Aragon, Lisbonne, R. de Portugal, Royaume de Castille, Mer Méditerranée, Mer Adriatique, Mer Noire, Mer du Nord, Mer Atlantique

DÉCOUVERTES MARITIMES

Monde connu en 1492
blanc Régions inconnues

Découvertes des Portugais
" des Espagnols
" des Anglais
" des Français

Groenland — CANADA 1534 — Terre Neuve 1500 — ANGLETERRE — FRANCE — EUROPE — Venise — PORTUGAL — ESPAGNE — Açores 1431 — I. Madère — Philosophes — Méditerranée — Marco Polo 1272 — Pékin 1520 — JAPON 1542 — ASIE — CHINE — Canton 1517 — Ormuz — INDE — Cambaye — Calicut 1498 — Philippines — Malacca — Moluques 1512 — Sumatra — Java — INDES ORIENTALES — OCÉAN PACIFIQUE — OCÉAN ATLANTIQUE — AMÉRIQUE OU NOUVEAU-MONDE — FLORIDE — MEXIQUE — INCA — Mexico 1519 — ESPAGNE — Lucayes — Christophe Colomb 1492 — St Domingue — Indes Occidentales — Canaries 1431 — C. Bojador 1433 — C. du Cap Vert 1460 — C. Vert — GUINÉE — C. d'Ivoire — Equateur — Congo 1485 — AFRIQUE — EGYPTE — Aden — Zanzibar 1498 — Madagascar 1506 — Mozambique — C. de Bonne Espérance 1487 — B. Diaz 1486 — Vasco de Gama 1497 — Route des Indes — Retour de l'Expédition de Magellan — Pérou ou Nouvelle Castille — Lima — Cuzco 1533 — Orinoque 1498 — Amazone 1541 — CHILI — BRÉSIL 1500 — Détroit de Magellan 1520 — Route de Magellan 1519-1522

A la fin du XVe siècle et dans la première moitié du XVIe siècle, le monde s'agrandit pour les Européens. En cherchant une nouvelle route vers les Indes, pays des épices et de la soie, les Portugais avec **Vasco de Gama** *(1497) découvrent l'Afrique du Sud et les îles de l'Océan Indien; les Espagnols avec* **Christophe Colomb** *(1492) découvrent l'Amérique. Les* **Portugais** *jalonnent de leurs comptoirs les côtes de l'Afrique, de l'Inde et des îles de la Sonde, ruinent la puissance de Venise et se créent un fragile empire commercial à la Carthaginoise. Les* **Espagnols** *conquièrent le Mexique (1519), le Pérou (1533) et se constituent dans l'Amérique Centrale et l'Amérique du Sud un durable empire à la Romaine. Dans le même temps, en Europe, le roi d'Espagne* **Charles Quint**, *héritier de la Maison d'Autriche, empereur d'Allemagne, enserre de toutes parts la France. La constitution de son empire est le point de départ de la* **rivalité des Maisons de France et d'Autriche**, *rivalité d'où la France devait à la fin sortir victorieuse. Le péril, où Paris se trouva à diverses reprises, fit comprendre aux rois l'inutilité des expéditions au delà des Alpes et la nécessité d'éloigner la frontière de la capitale : les guerres d'Italie eurent pour conclusion l'annexion de* **Toul, Metz** *et* **Verdun**

BOSTON PUBLIC LIBRARY

L'EUROPE AU XVIIe SIÈCLE

EUROPE CENTRALE après la guerre de Trente Ans 1648

France et annexions
Brandebourg id.
Bavière id.
Suède et annexions
Maison d'Autriche
Empire Germanique

EUROPE DE 1648 A 1715

Acquisitions de l'Autriche sur la Turquie de 1648 à 1715
" sur l'Espagne en 1714
Acquisitions de la France sur l'Espagne de 1648 à 1714
Acquisitions de la Savoie sur l'Espagne en 1714
Acquisitions de l'Angleterre sur l'Espagne

Echelle de 1:30 000 000

FRANCE EN 1610

France en 1498
Annexions de 1498 à 1558
" de 1559
" de 1559 à 1610
Possessions espagnoles

Echelle de 1:12 000 000

FRANCE EN 1715

France en 1610
Acquisitions de 1648 à 1659
" 1668 à 1715
Possessions espagnoles
Provinces perdues par l'Espagne en 1714

Echelle de 1:12 000 000

De 1648 à 1715, la carte politique de l'Europe a subi trois séries de modifications essentielles.

La **France** *a achevé d'atteindre la frontière des Pyrénées par la reprise du* **Roussillon**. *Elle a construit sa frontière de l'Est et du Nord en faisant effort pour atteindre à la limite naturelle du Rhin. La guerre de Trente Ans lui a valu l'***Alsace**. *La lutte contre l'Espagne et les guerres de Dévolution, de Hollande, de la Ligue d'Augsbourg lui ont permis de reprendre l'***Artois**, *la* **Franche-Comté**, *la* **Flandre**, *trois fragments français de l'héritage de la maison de Bourgogne, échappés à la fin du XVe siècle.*

La **Maison d'Autriche**, *plusieurs fois menacée dans Vienne par les Turcs, leur a enlevé la* **Hongrie** *et a reporté sa frontière de Presbourg à Belgrade et à la Save : c'est le début du démembrement de l'Empire Turc, la première étape de la marche de l'Autriche vers l'Orient.*

La **Monarchie espagnole** *a été démembrée. L'Europe a procédé elle-même au partage aux traités d'Utrecht. L'***Espagne** *a été donnée à Philippe V, petit-fils de Louis XIV. Les* **Pays-Bas**, **Naples**, *le* **Milanais** *ont été attribués à l'Autriche. La* **Sardaigne** *forme un royaume nouveau pour le duc de Savoie. Au même moment, dans le Nord de l'Allemagne, apparaît un autre royaume nouveau, la* **Prusse**.

BIBLIOTHÈQUE NATIONALE R.F. PUB

L'EUROPE OR^LE AU XVIIIe SIÈCLE

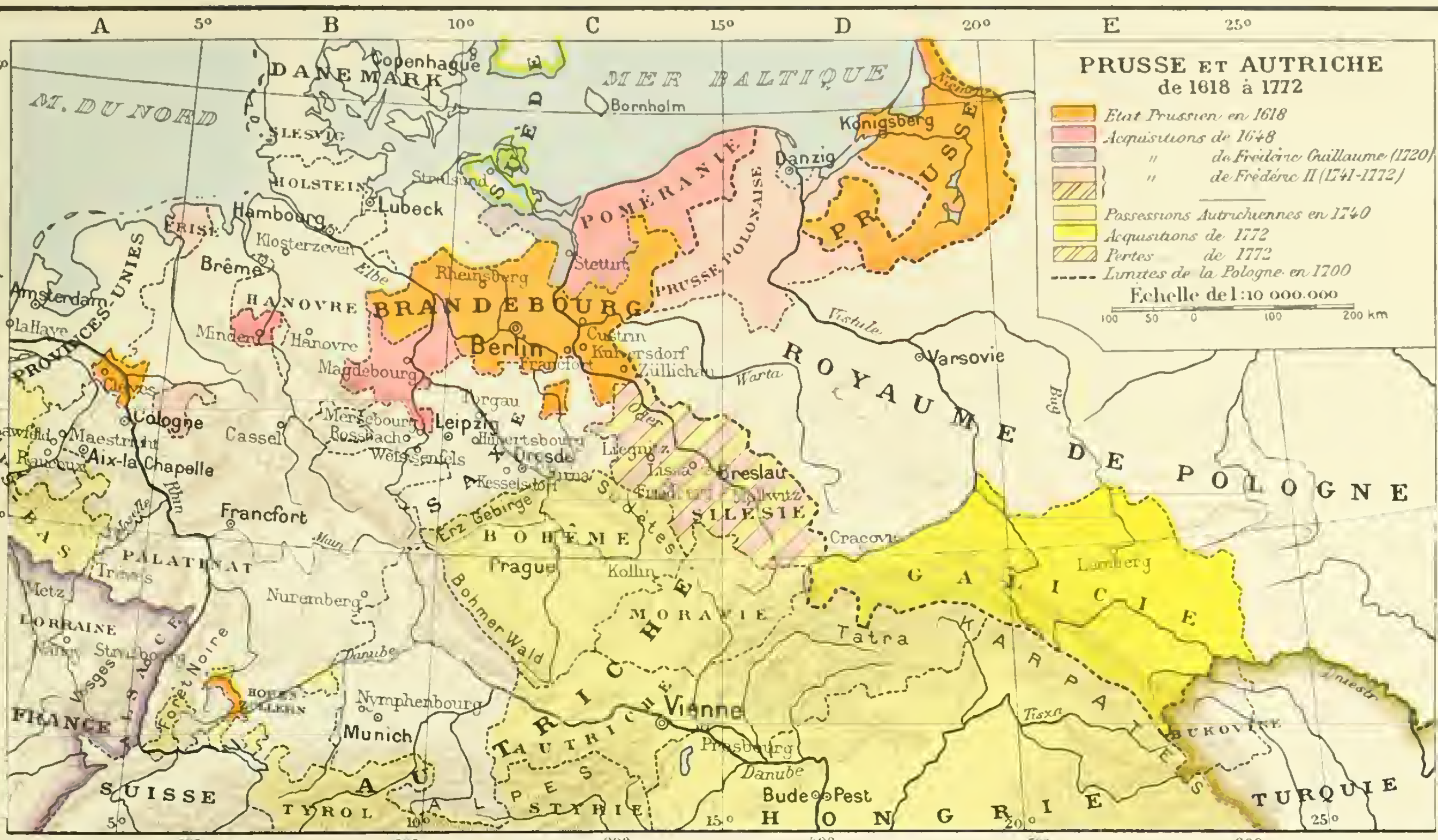

Au XVIIIe siècle les grandes transformations territoriales s'opèrent dans l'Europe Orientale. On y voit grandir deux États nouveaux, la **Prusse** et la **Russie**, et s'y pousser un État ancien, l'**Autriche**. Devant eux reculent la **Suède** et la **Turquie** ; par eux la **Pologne**, deux fois démembrée (1772-1793), est finalement supprimée (1795).

La puissance prussienne est l'œuvre des **Hohenzollern**, les Capétiens de l'Allemagne. En 1618 ils possédaient seulement, avec le Brandebourg et Clèves en Allemagne, le duché de Prusse, vassal de la Pologne. La guerre de Trente Ans leur valut la Poméranie, Magdebourg, etc. De ces divers États Frédéric Guillaume, le Grand Electeur (1640-1688), fit un Etat. Frédéric Ier (1688-1713) acheta le titre de roi en Prusse. Le principal ouvrier de la puissance prussienne fut **Frédéric le Grand** (1740-1786). Il prit la Silésie à l'Autriche (1740-1763), provoqua le partage de la Pologne, et par l'annexion de la Prusse Polonaise (1772) assura l'unité territoriale de ses États.

La Russie, isolée de l'Europe par la Suède, la Pologne et la Turquie, devint européenne grâce à **Pierre le Grand** et à **Catherine II**. Pierre (1672-1725) abattit le mur suédois sur la Baltique, Catherine (1763-1796) le mur turc sur la mer Noire, et, par le partage de la Pologne, elle porta la Russie jusqu'à l'Europe Centrale.

BOSTON PUBLIC LIBRARY

LES LUTTES COLONIALES

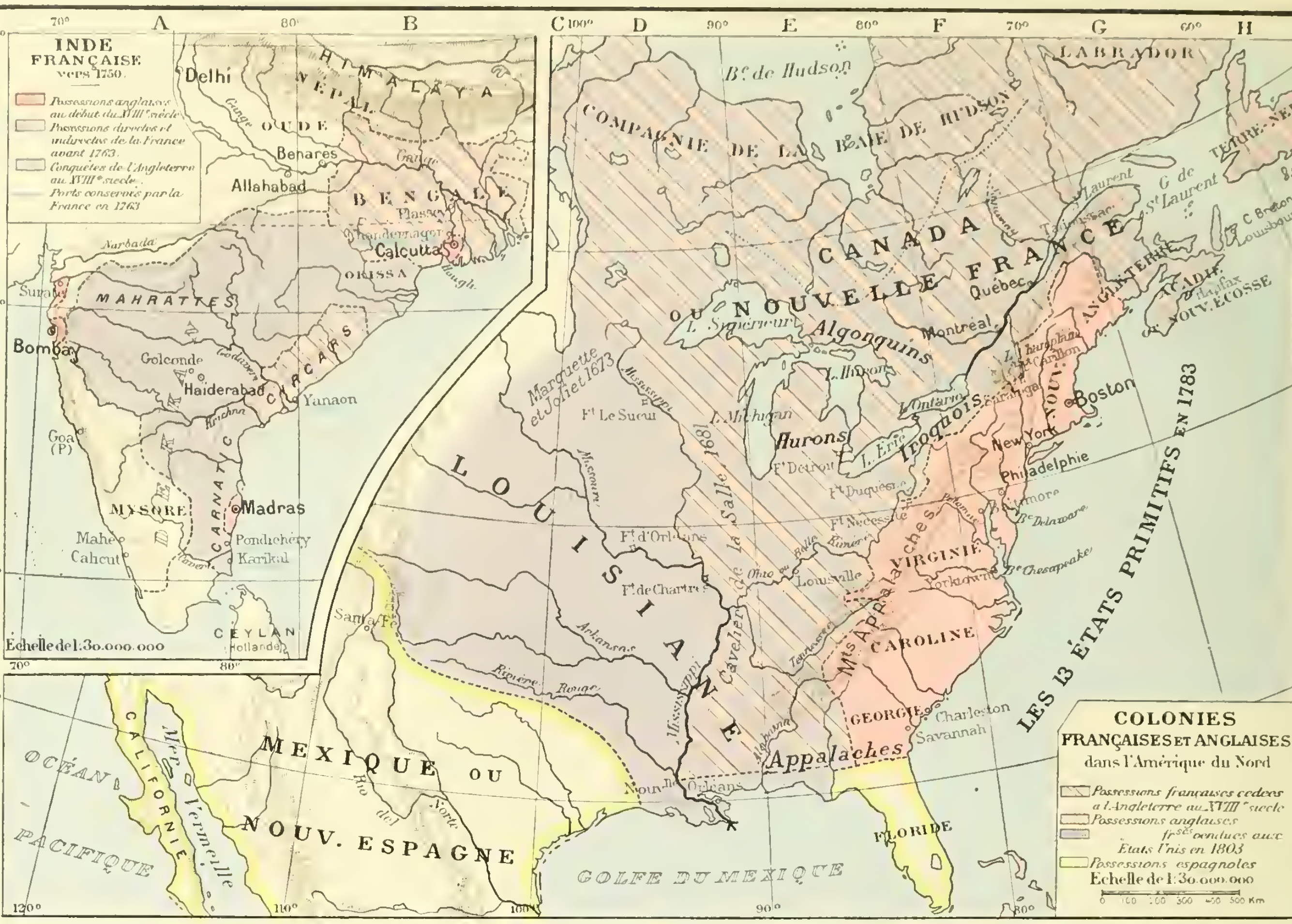

Tandis que la Prusse et l'Autriche, en Silésie, luttaient pour la prépondérance en Allemagne, l'Angleterre et la France, dans l'Inde et l'Amérique du Nord, se disputaient la prééminence dans le monde. L'épisode essentiel de la lutte fut la **Guerre de Sept ans** *(1756-1763). Elle se termina par le* **traité de Paris**, *le plus désastreux de notre histoire, et nous coûta l'Inde et le Canada.*

Dans l'Inde, ce fut le conflit de deux compagnies de commerce qui d'abord ne possédaient que des comptoirs, Pondichéry, Madras, etc. Les agents français, les premiers, firent de la politique : en se mêlant aux luttes des princes Hindous, **Dupleix**, *de 1748 à 1754, assura à la Compagnie française, dans le Dekkan, un empire deux fois plus grand que la France. Mais Dupleix, incompris, fut rappelé et sa politique abandonnée. Reprise par les Anglais avec* **Clive**, *elle leur donna l'Inde.*

En Amérique, ce fut un conflit de colonies. Aux treize colonies Anglaises disposées le long de l'Atlantique, les colonies Françaises, Canada et Louisiane, les enveloppant, interdisaient toute extension vers l'intérieur. Les colonies Anglaises, puissamment secourues par la métropole, triomphèrent de l'énergie de **Montcalm**, *laissé sans secours par Louis XV, tout entier à la lutte de l'Autriche et de la Prusse.*

FRANCE EN 1789

FRANCE EN 1789
Divisions administratives

- Limite de Gouvernement
- Limite de Généralité
- Chef-lieu de Gouvernement
- Chef-lieu de Généralité
- Siège de Parlement
- Pays d'Election
- Pays d'Etat
- Pays de Droit écrit
- Pays de Droit coutumier

Nota: Toutes les Généralités portent le nom de leur chef-lieu

Echelle de 1:7.000.000

50 0 50 100 150 km

LES GRANDES ROUTES ET LES VOYAGES EN 1789
Echelle de 1:12.500.000

PARIS EN 1789

1 Notre Dame
2 le Palais
3 Place de Grève
4 Palais Royal
5 St Roch
6 Jacobins
7 Feuillants
8 Place Vendôme
9 Place Louis XV
10 Tuileries
11 Place Royale
12 la Force
13 Abbe St Germain
14 Cordeliers
15 Abbe de St Geneviève
16 Jardin des Plantes

La superficie de la France en 1789 était à peu près la même qu'aujourd'hui, environ 530.000 kilomètres carrés. La France était plus grande de l'Alsace et de la moitié de la Lorraine. Elle était plus petite du Comtat Venaissin, de la Savoie et du Comté de Nice.

La carte administrative à la veille de la Révolution présentait la plus extrême confusion. Les divisions administratives étaient fort nombreuses. Pour ne citer que les principales il y avait d'abord deux grandes divisions administratives : la division en **provinces**, *qui remontait au XVIe siècle et à François Ier ; la division en* **généralités** *ou* **intendances**, *qui remontait au XVIIe siècle, à Richelieu et à Mazarin. Venaient ensuite les divisions financières: pays d'États, pays d'Élections. les gabelles, — pays de grande gabelle, de petite gabelle, pays rédimés, pays de franc-salé, — les aides, les douanes — cinq grosses fermes, provinces réputées étrangères ; la division ecclésiastique : archevêchés et évêchés ; les divisions judiciaires : pays de droit écrit, pays de droit coutumier, parlements.*

Les limites de ces diverses circonscriptions ne se confondaient que rarement. Par exemple, tel canton de la province d'Auvergne appartenait à la généralité de Moulins. Dans cette même province, le Nord, ou Basse-Auvergne avec Clermont, était pays de droit coutumier; le Sud, ou Haute-Auvergne avec Aurillac, était pays de droit écrit.

PUBLIC LIBRARY

EUROPE, FRANCE ET ITALIE AU XIXe SIÈCLE

De 1792 à 1815, l'Occident et le Centre de l'Europe ont subi en moins d'un quart de siècle plus de bouleversements qu'ils n'en avaient subis dans les trois siècles précédents. Ces bouleversements, œuvre des gouvernements révolutionnaires, la Convention et le Directoire, et de Napoléon Ier, furent opérés principalement en Allemagne et en Italie. Ils eurent pour objet d'agrandir la France, de lui donner ses **frontières naturelles**, c'est-à-dire les limites de l'ancienne Gaule, les rives du Rhin, vers lesquelles la politique royale tendait depuis le milieu du XVIe siècle et le règne d'Henri II, et que Richelieu, Mazarin et Louis XIV s'étaient déjà efforcés d'atteindre au XVIIe siècle. Aux traités de **Bâle** en 1795, de **Campo-Formio** en 1797, de **Lunéville** en 1801, la Prusse et l'Autriche avaient sanctionné l'annexion à la France de la **Savoie**, du Comté de **Nice**, des **Pays-Bas** Autrichiens — la Belgique actuelle — du **Luxembourg** et des archevêchés et évêchés de la Rive gauche du Rhin, **Trèves**, **Cologne**, **Mayence**, **Spire**, etc.

Mais les Anglais ne pouvaient consentir à ces agrandissements, parce qu'ils mettaient la France aux embouchures de l'Escaut et lui livraient Anvers « pistolet chargé au cœur de l'Angleterre ». La paix d'Amiens, signée en 1802, n'était qu'une trêve : la lutte reprit dès 1803. Elle ne devait cesser qu'en 1815. L'espérance de dompter l'Angleterre entraîna Napoléon sans cesse à de nouvelles annexions : annexion du Piémont dès 1802, de la République ligurienne, avec Gênes, en 1805, puis, à partir de 1806, et pour assurer le succès du Blocus Continental, annexion de la Hollande, d'une partie du Hanovre, des villes Hanséatiques, Brême, Hambourg, Lübeck ; sur la Méditerranée, annexion de la Toscane, des États de l'Église, de l'Istrie et de la Dalmatie. L'Empire Français en 1810 finit par s'étendre de la Péninsule des Balkans à la mer Baltique et par comprendre 130 départements. A l'Empire français s'ajoutaient le royaume d'**Italie**, la **Suisse**, la **Confédération du Rhin**, directement soumis à l'autorité de Napoléon, roi et protecteur de ces États ; puis les **États vassaux** gouvernés par des membres de la famille impériale : royaume de **Westphalie** sous Jérôme, royaume de **Naples** sous Murat, royaume d'**Espagne** sous Joseph. Par le grand-duché de Varsovie membre de la Confédération du Rhin, l'influence impériale française se faisait sentir jusqu'aux frontières de la Russie.

De 1812, date de la campagne de Russie, à 1814, date de la campagne de France, toute cette puissance s'effondra et les **traités de 1815** ramenèrent la France à ses limites d'avant la Révolution.

BOSTON PUBLIC LIBRARY

ALLEMAGNE AU XIXe SIÈCLE

Nulle partie de l'Europe ne fut plus profondément modifiée que l'Allemagne par la Révolution et par l'Empire. Napoléon la simplifia en faisant disparaître, de 1803 à 1810, la plupart des principautés ecclésiastiques, des villes libres, et des princes immédiats de l'Empire. Composée de 360 Etats en 1789, l'Allemagne n'en comptait plus que 37 en 1813. Par la Napoléon est un des fondateurs de l'unité allemande. Le Saint Empire Romain avait disparu en 1806 et la **Confédération du Rhin**, *formée alors sous le protectorat de Napoléon, et d'où la Prusse et l'Autriche étaient exclues, était une première ébauche d'un nouvel empire allemand.*

L'unité allemande fut faite par la **Prusse**. *Presque détruite par Napoléon à Tilsitt (1808), réduite à trois provinces, Brandebourg, Prusse, Silésie, elle reprit en 1815 sa part de Pologne, les territoires de l'Elbe, acquit une partie de la Saxe, la Westphalie et, sur le Rhin, la plupart des territoires enlevés à la France. Dans la* **Confédération germanique**, *créée en 1815, elle était aussi puissante que l'Autriche. Dès lors la rivalité commencée au XVIIIe siècle se poursuivit au XIXe. En 1866, après* **Sadowa**, *la Prusse exclut l'Autriche de l'Allemagne, prit le Hanovre, forma la* **Confédération de l'Allemagne du Nord**. *En 1870 elle entraîna avec elle, dans la commune haine de la France, les Etats du Sud, et le 18 janvier 1871, à Versailles, le roi de Prusse fut proclamé* **Empereur Allemand**.

BIBLIOTHÈQUE NATIONALE RF

TURQUIE ET EXTRÊME ORIENT

L'Empire turc, refoulé dans la Péninsule des Balkans dès la fin du XVIIe siècle par l'Autriche, au XVIIIe siècle par la Russie, a été au XIXe siècle démembré du dedans, par suite du réveil des nations chrétiennes, vaincues mais non détruites au XVe siècle. Les **Serbes**, *soulevés les premiers en 1804, obtinrent en 1817 leur autonomie. Les* **Grecs**, *insurgés en 1821, durent à la France, à l'Angleterre et à la Russie, leur indépendance en 1829. La guerre de Crimée (1854-1856), entreprise par la France et l'Angleterre pour empêcher la mainmise de la Russie sur la Turquie, prépara l'union de la Moldavie et de la Valachie en principauté de* **Roumanie** *et plaça, sous le protectorat de l'Europe, Serbes et Roumains. La guerre de 1877-1878 et le traité de* **Berlin** *assurèrent leur pleine indépendance et l'autonomie de la principauté de* **Bulgarie** *et de la province de Roumélie Orientale, unies en un seul Etat en 1885. Le Monténégro et la Grèce furent agrandis. Le démembrement se poursuit de nos jours. La Crète en 1898 a été rendue autonome. Seules la Macédoine et l'Albanie restent soumises directement au Sultan. Le fait important actuel est l'effort de l'Autriche pour s'établir dans les Balkans. Elle s'est fait charger au traité de Berlin d'occuper la Bosnie et l'Herzégovine, provinces peuplées de Serbes; elle tend vers Salonique, dernière étape du « Drang nach Osten », la marche vers l'Est conseillée par Bismarck.*

EXPANSION DE L'EUROPE

FORMATION POLITIQUE DE L'AMÉRIQUE DU NORD
Echelle 1:60.000.000

Prov.ces confédérées du Canada
les 13 États Primitifs
Cédé par l'Angleterre
Vendu par la France et l'Espagne
Détaché du Mexique et du Canada
Conquêtes sur le Mexique
Vendu par la Russie (Alaska)
Limite actuelle des États indépendants

FORMATION POLITIQUE DE L'AMÉRIQUE DU SUD
Echelle 1:8.000.000

Anciens Territoires espagnols
" " portugais
Premiers Groupements pendant les Guerres de l'Indépendance
Limites des États actuels

GUERRE DE SÉCESSION
États sécessionnistes

Possessions européennes en 1885
France — Angleterre — Portugal — Etat Indépend.t du Congo — Allemagne — Espagne — Italie — Pays indépendants en 1885 — Turquie
Les teintes pâles indiquent l'extension actuelle des possessions européennes
Les chiffres (1626) indiquent les dates des fondations ou des acquisitions territoriales européennes

LE PARTAGE DE L'AFRIQUE
Echelle de 1:60.000.000

EXTENSION DE LA DOMINATION FRANÇAISE EN ALGÉRIE-TUNISIE
Etablis.ts français de 1830 à 1835
Acquisitions de 1835 à 1847
Extension de 1847 à 1870
" " " de 1870 à 1892
" " " depuis 1892
Echelle de 1:12.000.000

Au XIXe siècle, les Européens et les peuples d'origine Européenne ont achevé d'étendre leur influence sur le monde. Le XVIe siècle avait placé l'Amérique Centrale et Méridionale sous la domination des Espagnols et des Portugais. Au XVIIe siècle la France et l'Angleterre avaient commencé à prendre possession de l'Amérique du Nord. Au XVIIIe siècle la Russie entamait la conquête de l'Asie septentrionale; les Anglais chassaient les Français de l'Inde. A la fin du XVIIIe siècle, en Amérique, les treize plus anciennes colonies anglaises, noyau des États-Unis actuels, et au début du XIXe siècle toutes les colonies espagnoles et portugaises, se détachèrent de leurs métropoles. Au XXe siècle, les États-Unis et le Canada ont achevé d'occuper l'Amérique du Nord, de l'Atlantique au Pacifique. En Asie, les Anglais ont occupé toute l'Inde; les Russes le Turkestan, les Français l'Indo-Chine. Le Japon et la Chine ont été contraints de s'ouvrir au commerce Européen. Les terres les plus importantes du Pacifique et de l'Océan Indien, ont été prises, l'Australie et la Nouvelle-Zélande, par les Anglais, Madagascar, par la France. Enfin le Continent Africain a été partagé de nos jours entre les grandes puissances. L'Angleterre au Sud et à l'Est, la France au Nord et à l'Ouest y sont les puissances dominantes, et seuls, le Maroc et l'Abyssinie, y demeurent encore pleinement indépendants.

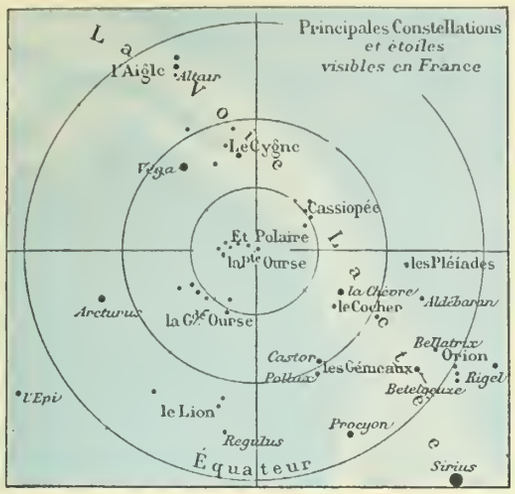

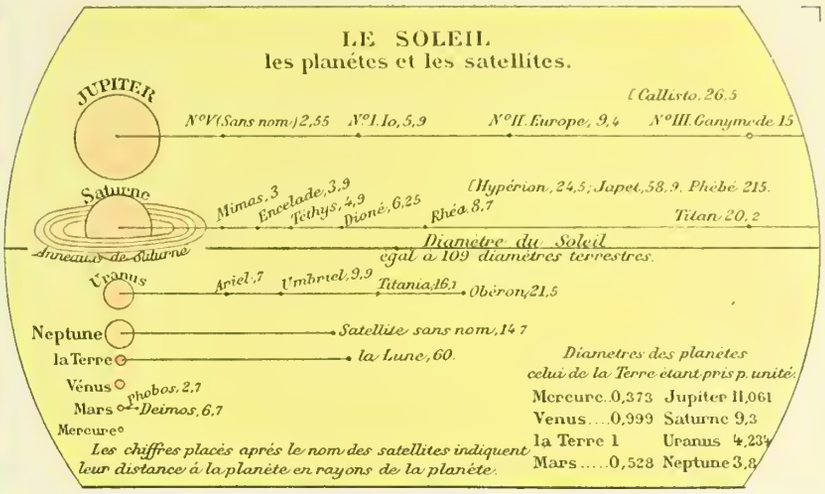

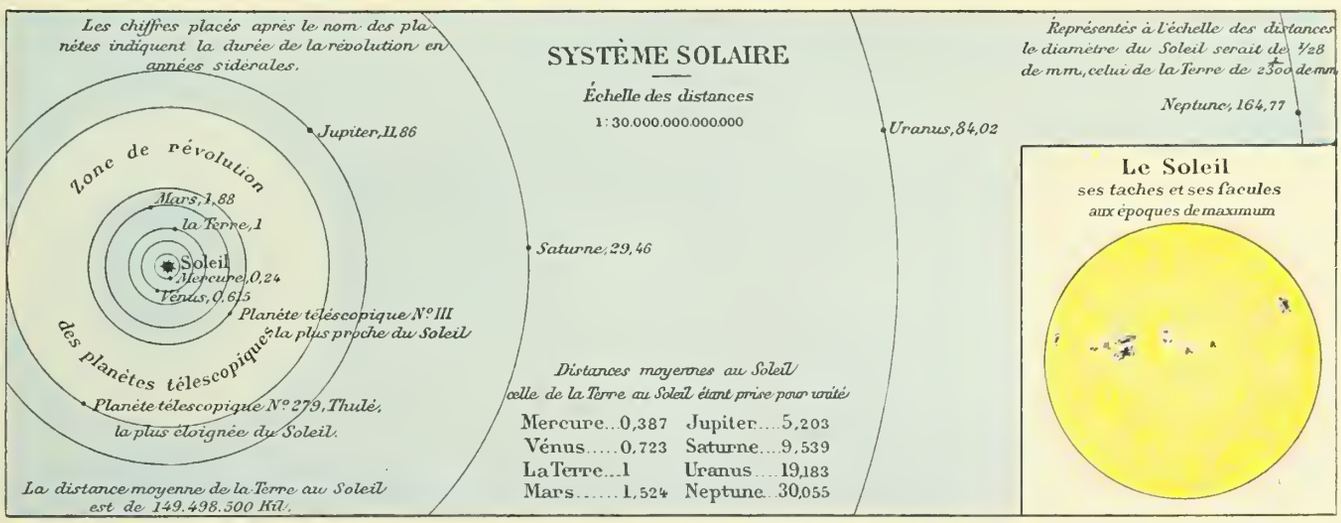



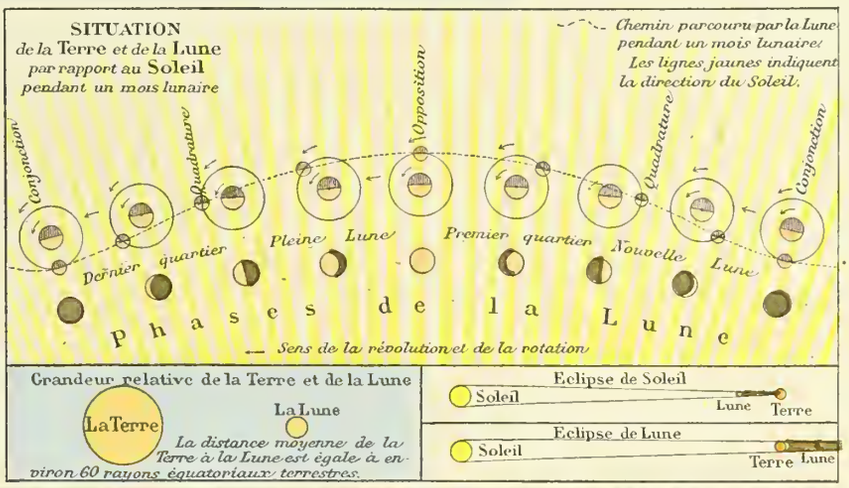

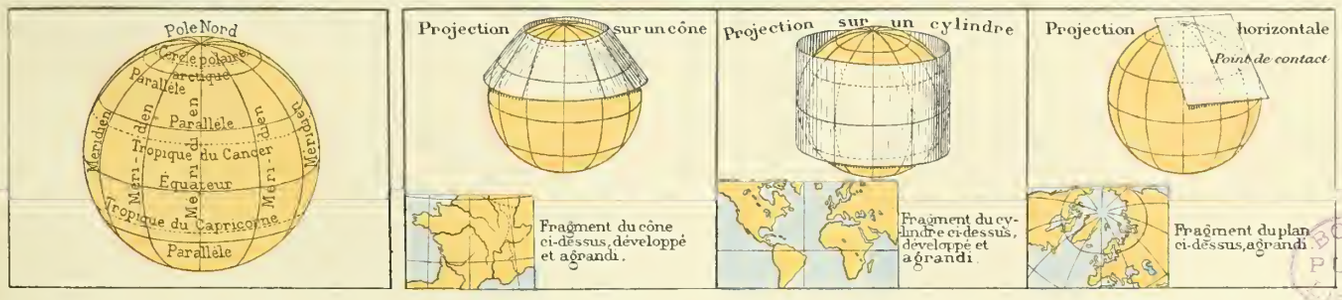

Le **Ciel** est parsemé d'une multitude d'**Étoiles** prodigieusement éloignées de la Terre et animées en apparence d'un mouvement régulier de l'E. à l'O. — Le **Soleil**, qui est de la même substance que les étoiles, outre le mouvement qui lui est commun avec les autres astres, semble en posséder un autre qui le ramène tous les ans au même point de l'espace. Autour du Soleil gravitent plusieurs corps opaques : les **planètes** et leurs **satellites**; des corps lumineux : les **comètes**. — La **Terre** est une planète. Sa révolution autour du Soleil explique le déplacement apparent de celui ci par rapport aux étoiles. Sa rotation autour d'un axe, qui reste toujours parallèle à lui-même, explique le mouvement apparent de la voûte céleste. L'inclinaison de l'axe de rotation sur le plan de l'orbite terrestre est la cause des **saisons**. — La **Lune** est un satellite de la Terre. Les différents aspects sous lesquels on voit de la Terre son hémisphère éclairé s'appellent les **phases de la Lune**. Lorsque la Lune se trouve exactement entre la Terre et le Soleil, il se produit une **éclipse de Soleil**; lorsque c'est la Terre qui se trouve entre la Lune et le Soleil, on observe une **éclipse de Lune**. — Pour l'étude de la Terre on partage sa surface en trapèzes sphériques limités par des **méridiens** et des **parallèles**. La représentation de ces trapèzes sur un plan est appelée **projection**. Les modes de projection sont très nombreux.

BOSTON PUBLIC LIBRARY

GÉOGRAPHIE GÉNÉRALE

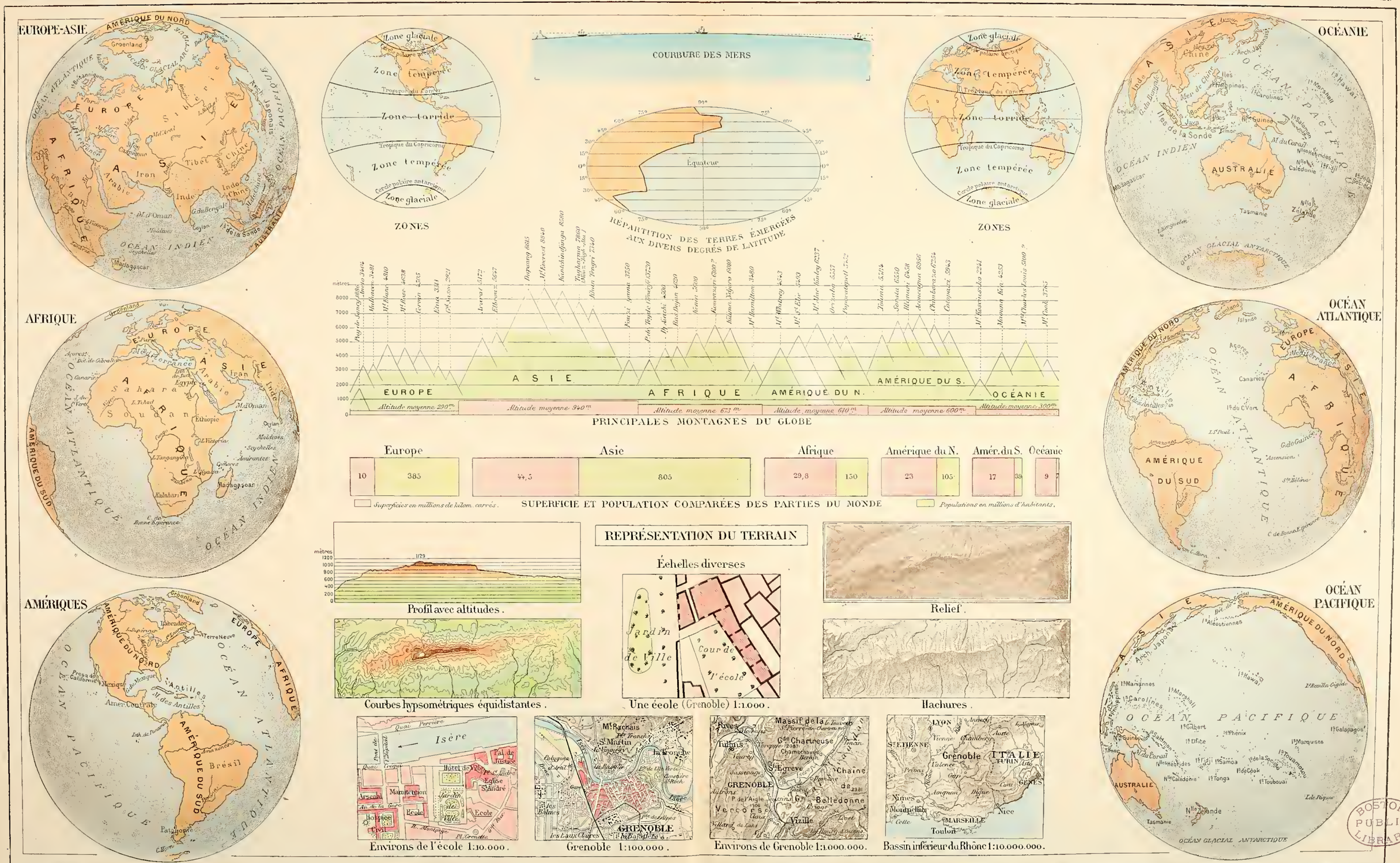

Répartition des Terres émergées, *aux diverses latitudes : l'hémisphère N. présente à peu près 1/3 de terre ferme et l'hémisphère S. à peine 1/6. Les 8 sphères, orientées de façon à mettre en évidence les terres et les mers, en montrent sous divers aspects la disposition relative et les climats.*

Relief et principales montagnes. *C'est l'Asie qui domine le monde entier par son relief général et ses montagnes (8840 m.). Viennent ensuite les deux Amériques, dont le point culminant n'atteint pas tout à fait 7000 m.; puis l'Afrique et l'Océanie insulaire (6000 m.). L'Europe reste en deçà de 5000 m.; c'est aussi la partie du monde la moins élevée.*

Superficie et populations. *La terre renferme environ un milliard et demi d'habitants inégalement répartis. L'Europe et l'Asie seules sont densément peuplées et ont atteint à peu près la proportion normale entre le sol et les hommes. L'Afrique est inculte dans sa majeure partie. Quant à l'Amérique du N. et surtout à celle du S., chacune pourrait nourrir une population dix fois plus nombreuse. L'Océanie ne comptera jamais beaucoup dans le peuplement du monde, mais les Archipels d'Insulinde situés entre l'Australie et l'Asie nourriraient aisément des centaines de millions d'hommes. Dans l'état actuel de la civilisation, les produits de la planète n'arrivent pas encore à mettre tous ses habitants à l'abri de la misère et de la famine; mais, mieux aménagée, la terre ferait vivre largement plusieurs milliards d'êtres humains.*

Représentation du terrain. *Sur les cartes ou globes, le relief du sol peut s'exprimer de diverses façons. Le procédé idéal est de photographier un relief construit à échelle réduite; on obtient ainsi l'aspect même du sol vu à travers l'espace. Le plus souvent on emploie les courbes ou les hachures. Les courbes représentent le relief partagé en tranches horizontales imaginaires d'une épaisseur déterminée; cette épaisseur s'appelle équidistance si les tranches sont également espacées; les courbes sont appelées courbes de niveau.*

Les hachures, au lieu d'être dirigées suivant le niveau, sont au contraire tracées dans le sens de la plus grande pente du sol, dont elles expriment ainsi les mouvements.

Cartes à diverses échelles. *L'échelle d'une carte est le rapport d'une mesure de longueur prise sur cette carte avec la mesure correspondante prise sur la terre. Une carte à 1/1000e représente une longueur de 1 m. par 1 millim., de 1 kilom. par 1 m. L'échelle s'applique donc à la mesure linéaire. Les fragments ci-joints d'une carte passant graduellement à des échelles différentes montrent que, plus l'échelle devient petite, plus la carte embrasse de terrain, mais plus en même temps les détails se réduisent et s'éliminent. A l'échelle de 1/1000e une carte porte le nom de* **plan**; *au 1/10 000e ou au 1/100 000e c'est une carte topographique servant à se diriger sur le terrain; au 1/1 000 000e et au-dessous, c'est une carte géographique, destinée à l'étude générale du pays.*

BOSTON PUBLIC LIBRARY

MAPPEMONDE

COURANTS , VENTS , PLUIES.

La **Terre** *est en majeure partie enveloppée d'eau. Les* **continents** *qui surgissent hors des* **océans** *ne représentent qu'environ 26 % de la superficie totale du globe. Les deux grandes masses émergées qu'on appelle* **ancien et nouveau continents** *sont orientées de façon très différente.* **L'Europe-Asie** *se prolonge surtout de l'E. à l'O., avec* **l'Afrique** *au S.-O. —* **L'Amérique** *au contraire s'allonge du N. au S.; les grands traits du relief suivent les mêmes directions. Deux dépressions, la Méditerranée et la mer des Antilles, coupent chacun des deux grands continents par le milieu.*

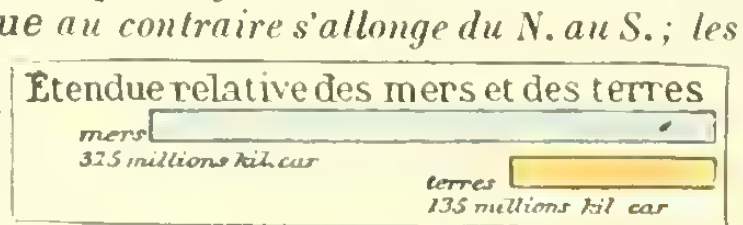

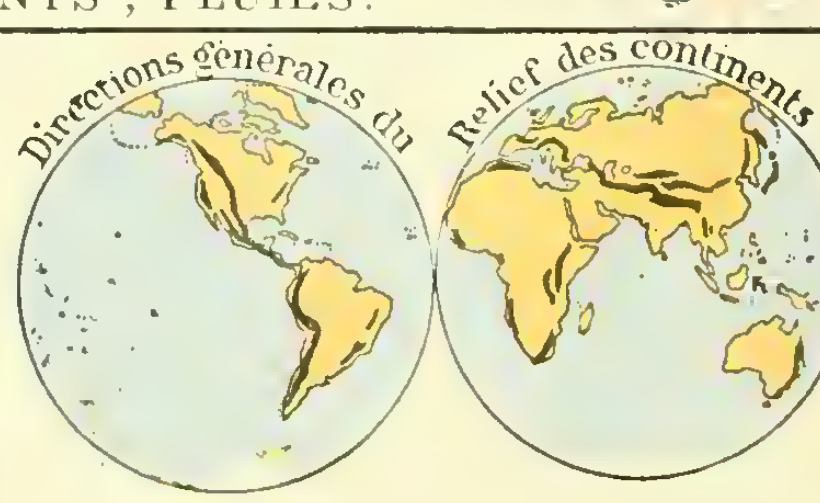

La plus grande masse des **terres émergées** *s'étend sur la partie de la sphère dont l'Europe occupe le centre. L'hémisphère opposé est presque entièrement* **revêtu d'eau**.

BOSTON PUBLIC LIBRARY

MAPPEMONDE

BOSTON PUBLIC LIBRARY

L'échauffement inégal des diverses parties de la planète par le soleil met en mouvement toute la masse des eaux et de l'atmosphère. L'équilibre atmosphérique est le premier rompu : les vents affluent vers l'Equateur, où la dilatation de l'air

produit un courant ascendant continuel vers lequel se portent les **vents alizés**. *Ces vents poussent obliquement vers l'Ouest les eaux marines, qui, rencontrant les continents, sont rejetées au nord et au sud, formant ainsi les* **courants marins** *qui brassent la masse océanique, et répartissent les pluies et les climats. Des courants polaires, se dirigeant du nord et du sud vers l'Equateur, viennent remplacer l'eau des courants équatoriaux.*

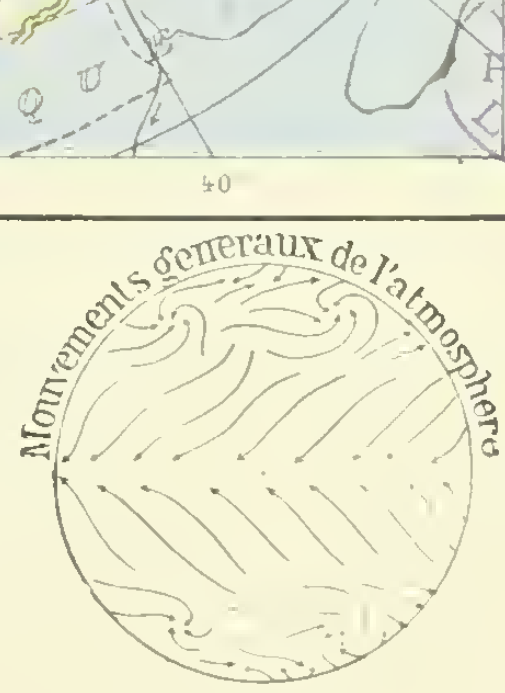

PLANISPHÈRE

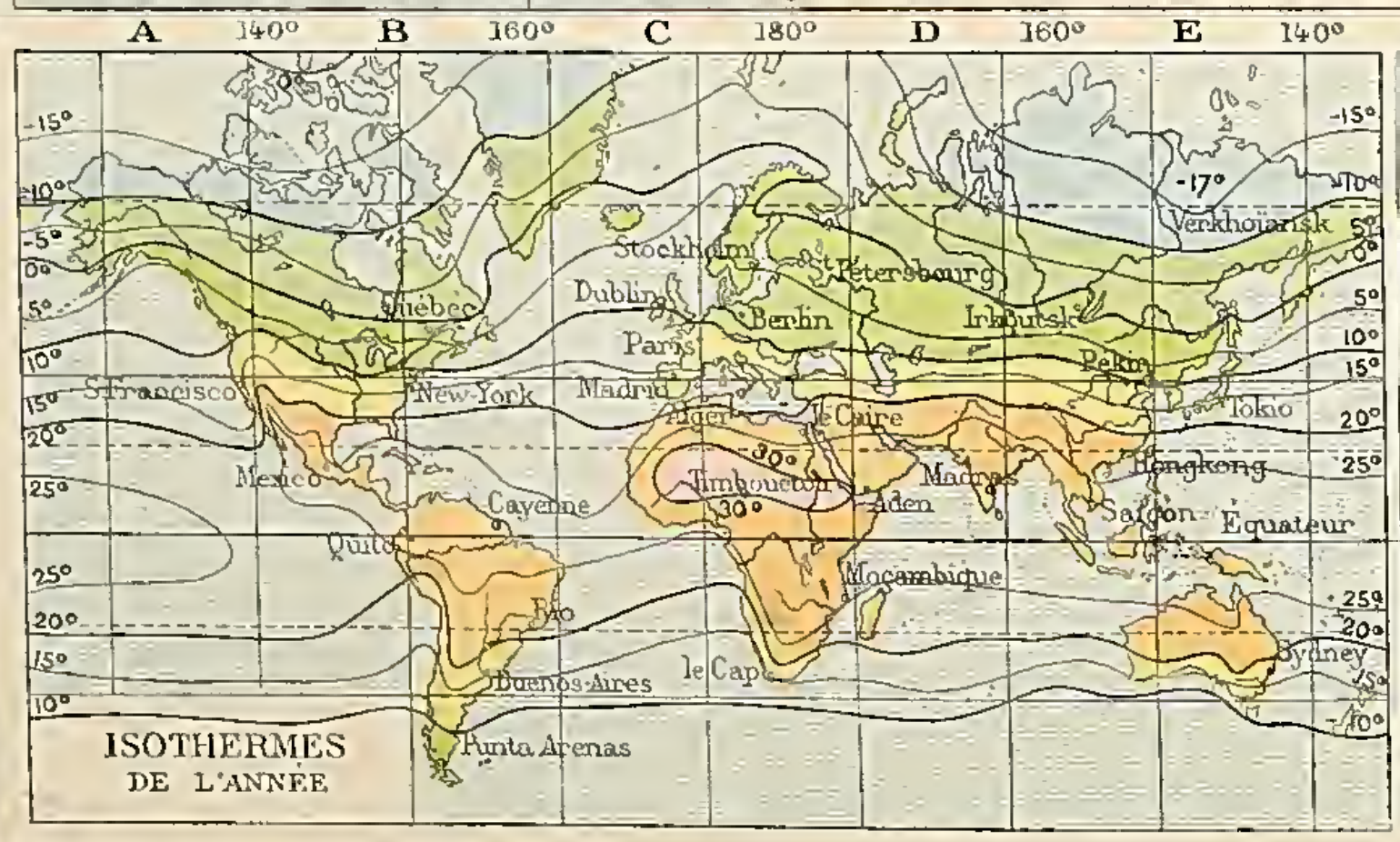

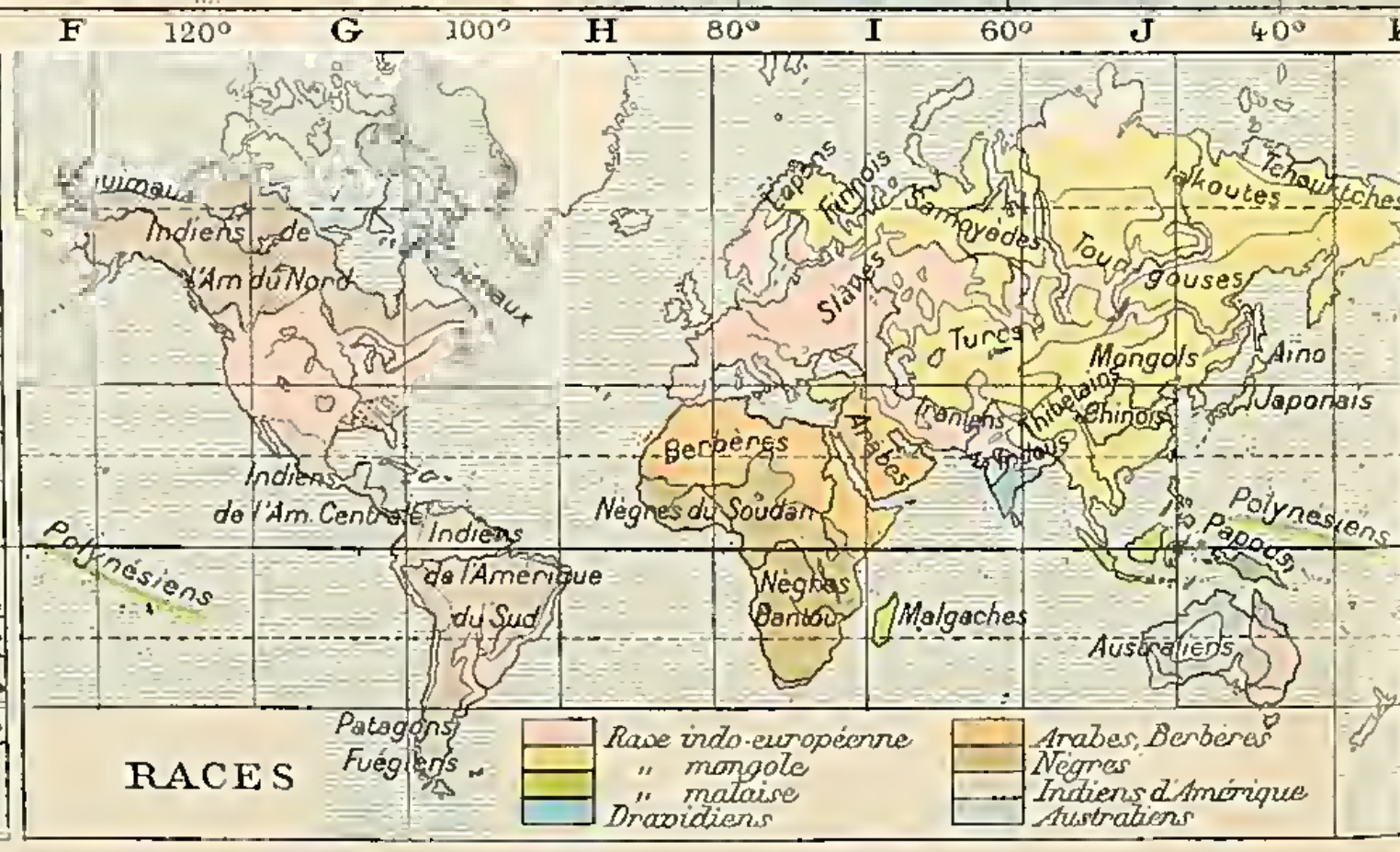

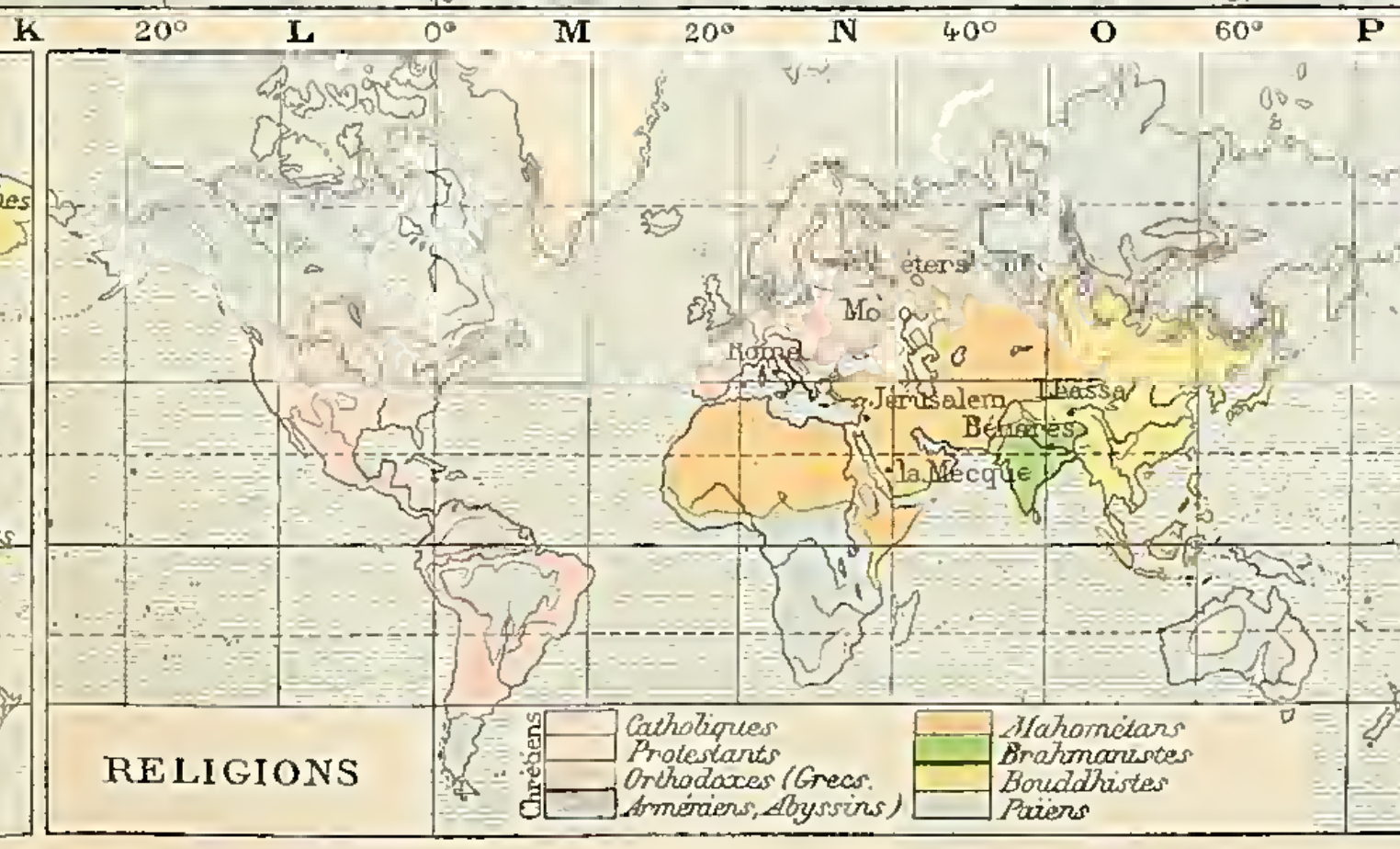

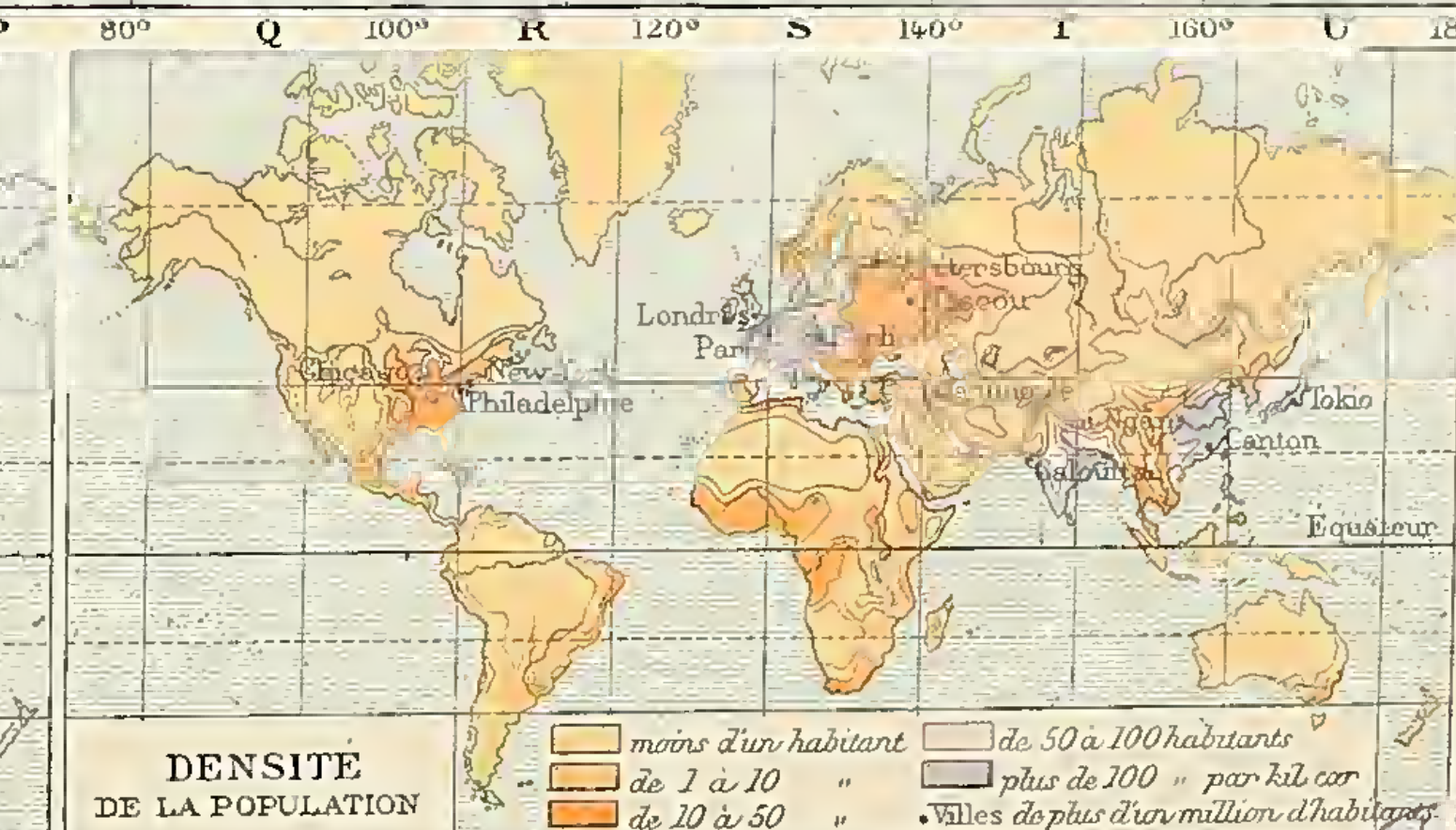

Les États d'Europe et d'Asie *sont presque tous de formation ancienne. Ceux du* **Continent américain** *datent d'une époque moderne, et sont presque tous peuplés de populations émigrées d'Europe qui ont détruit les anciennes nations indigènes. La direction de l'histoire a d'abord appartenu à l'***Asie***, puis à l'***Europe***; l'***Amérique*** *tend à devenir prépondérante à son tour.*

*Remarquer que l'***Europe occidentale** *forme encore comme le centre de l'activité humaine; mais deux autres centres apparaissent, l'un en* **Amérique**, *l'autre en* **Extrême-Orient**. *La* **densité de la population** *est surtout grande en* **Europe**, *dans l'***Inde** *et en* **Chine**. *Elle augmente rapidement dans les parties tempérées de l'Amérique, peuplées d'Européens. Les pays trop chauds ou trop froids sont moins densément peuplés.*

Le tableau comparatif des grands **États** *indique la répartition des hommes entre les principales puissances du globe, et montre l'expansion de l'***Europe**, *favorisée par la navigation et les machines. La Chine seule et le Japon continuent à faire contrepoids.*

La terre a été récemment divisée en fuseaux théoriques, chacun de 15° de longitude, appelés fuseaux horaires. L'heure est la même dans toute l'étendue de chaque fuseau, et change de 1 h. en passant d'un fuseau à l'autre. La France seule garde encore l'heure de l'Observatoire de Paris.

Populations comparées des principaux États et de leurs possessions *(en millions d'habitants)*
(Quand il y a deux nombres, le second indique la population de l'État avec ses possessions)

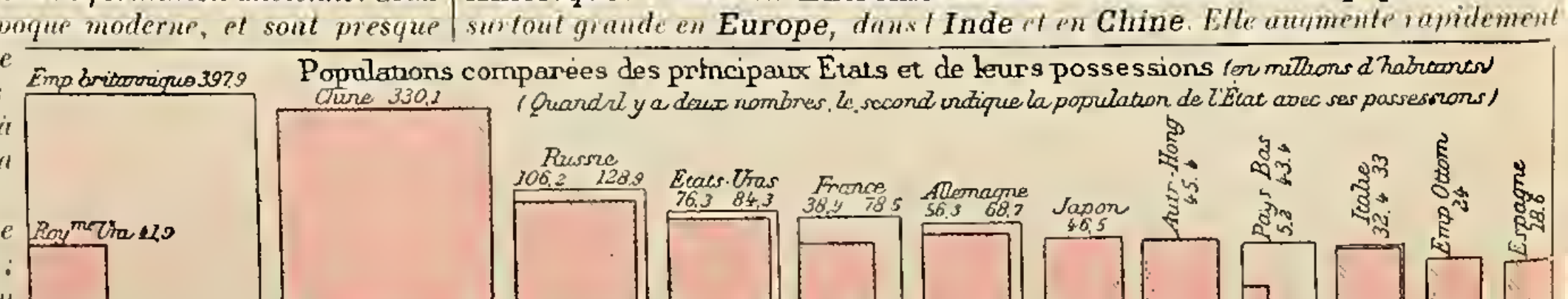

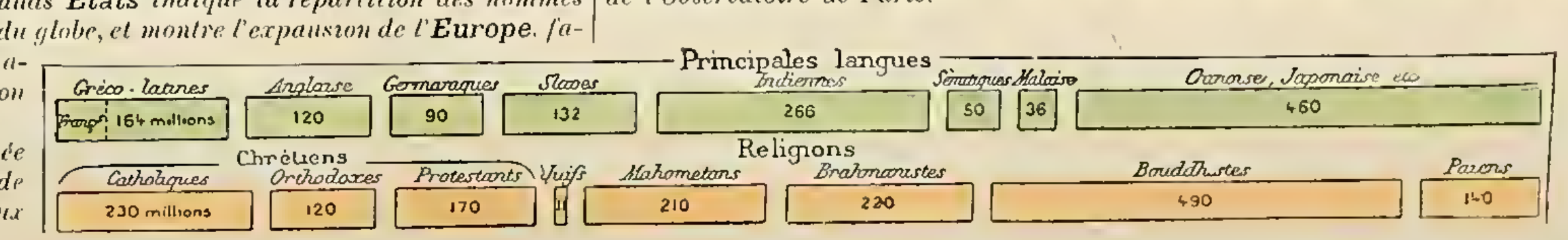

BOSTON PUBLIC LIBRARY

OCÉAN ATLANTIQUE

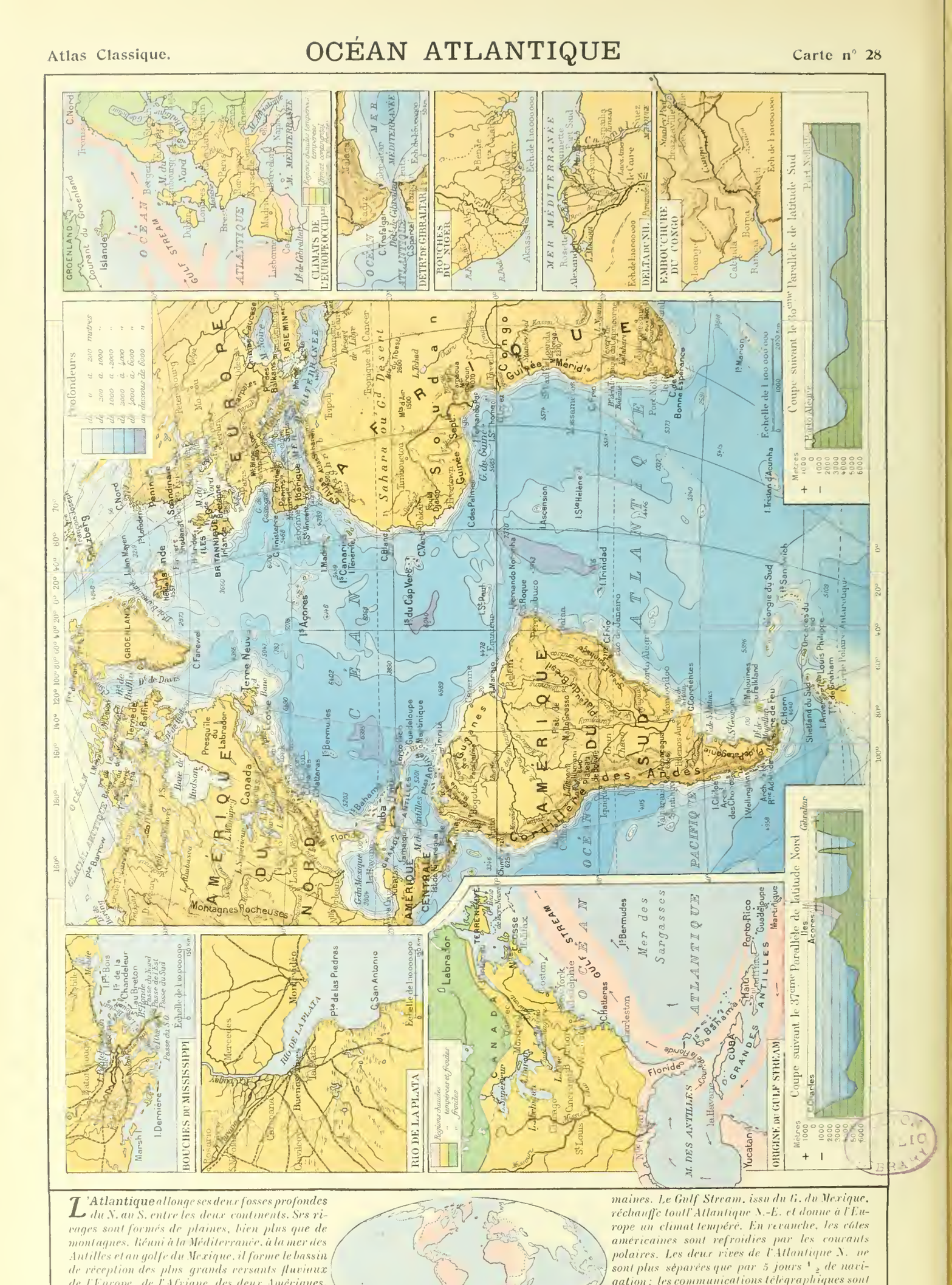

L'Atlantique allonge ses deux fosses profondes du N. au S. entre les deux continents. Ses rivages sont formés de plaines, bien plus que de montagnes. Réuni à la Méditerranée, à la mer des Antilles et au golfe du Mexique, il forme le bassin de réception des plus grands versants fluviaux de l'Europe, de l'Afrique, des deux Amériques, a l'inverse du Pacifique, qui reste isolé. Plus de la moitié des eaux douces du globe aboutissent a l'Atlantique, et facilitent les relations humaines. Le Gulf Stream, issu du G. du Mexique, réchauffe tout l'Atlantique N.-E. et donne à l'Europe un climat tempéré. En revanche, les côtes américaines sont refroidies par les courants polaires. Les deux rives de l'Atlantique N. ne sont plus séparées que par 5 jours ½ de navigation; les communications télégraphiques sont assurées par de nombreux câbles sous-marins; la civilisation européenne s'est étendue, par l'Atlantique, sur tout le continent américain.

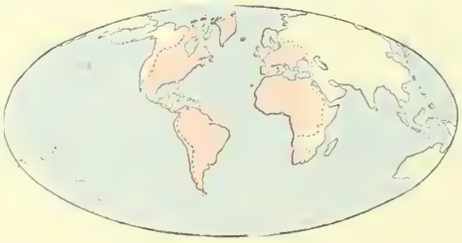

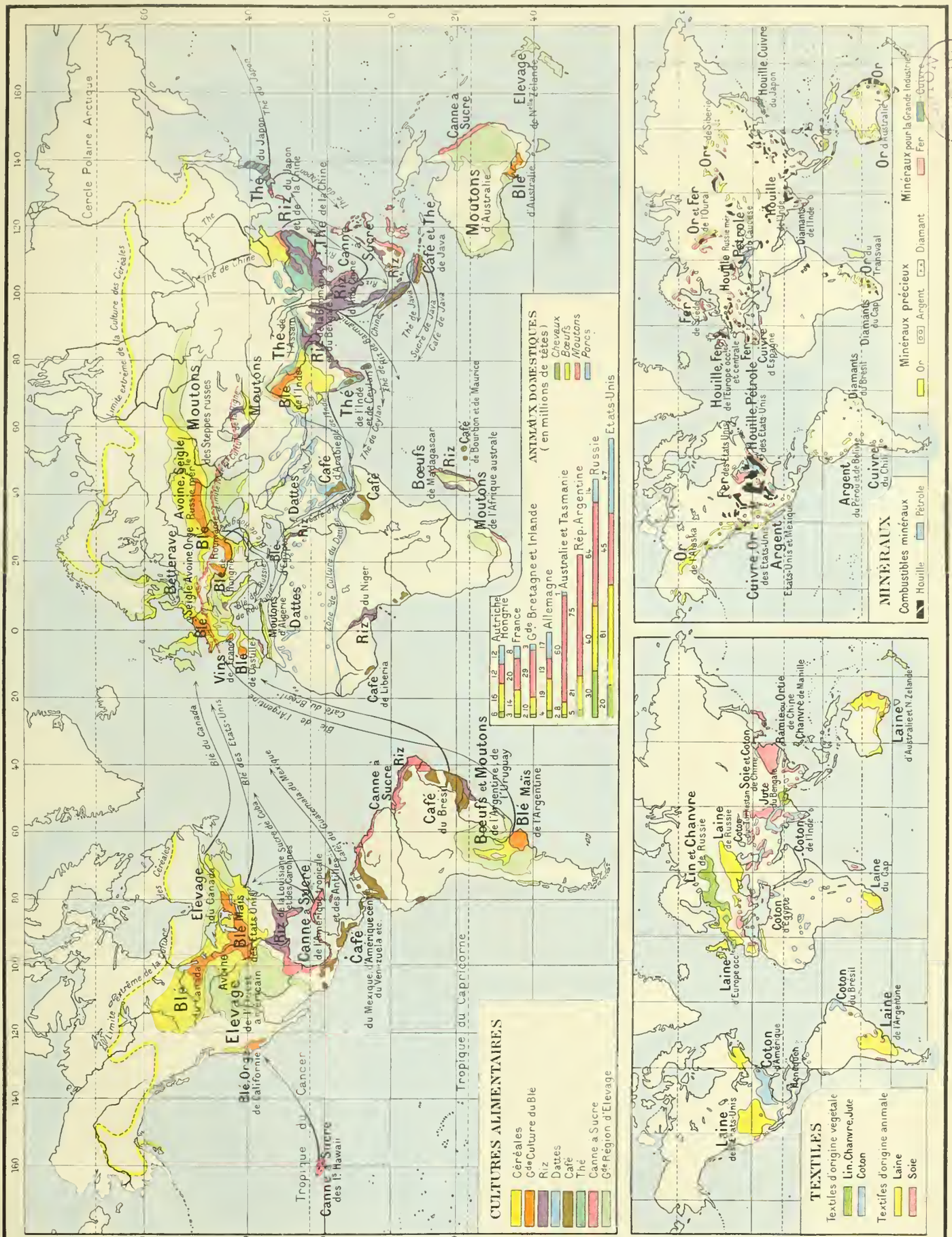

Le sol livre la subsistance de l'homme à la culture sous deux formes bien distinctes : la culture proprement dite et l'élevage du bétail. La carte des cultures alimentaires montre la répartition de ces deux genres d'exploitation du sol à la surface du globe. Les grands espaces laissés en blanc échappent à la culture agricole, soit à cause du froid (toundras et plateaux), soit par la sécheresse (déserts), soit par trop d'humidité, comme dans la forêt tropicale, soit encore par l'état trop rudimentaire de la civilisation.

Le sol fournit encore des matières propres au vêtement, et le sous-sol, des minéraux utiles à l'industrie ou à la construction.

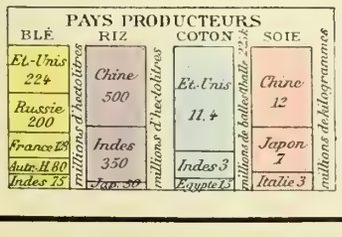

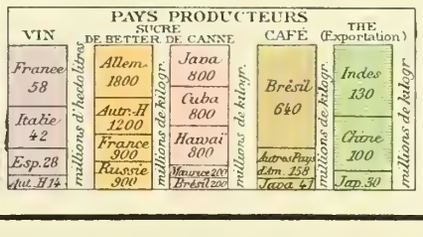

GRANDES VOIES DE COMMUNICATION

Principales lignes françaises de paquebots
— étrangères
Grandes voies ferrées
— en constr^on ou en projet
Lignes télégraphiques transcontinentales

Echelle à l'Equateur 1:100.000.000

VOIES FERRÉES — CÂBLES SOUS-MARINS
Réseau de voies ferrées — Câbles sous-marins

MÉDITERRANÉE (COMMUNICATIONS)
Lignes françaises de paquebots
— étrangères
Voies ferrées
Câbles sous-marins
Echelle 1:30.000.000

LES RAPPORTS DE LA FRANCE AVEC LE MONDE

La largeur des bandes est proportionnelle à l'intensité du trafic.

Les grandes voies de communication ont encore pour centre principal l'Europe occidentale. Un autre centre grandissant apparaît en Amérique du Nord, et prendra une importance au moins égale dès le percement de l'isthme de Panama. On en voit poindre un troisième au sud-est de l'Asie, et un quatrième, moindre, en Amérique du Sud. C'est donc jusqu'à présent l'Atlantique et l'Océan Indien, prolongeant la Méditerranée, qui servent aux grandes communications maritimes.

Dans l'hémisphère N., les grandes voies ferrées transcontinentales partent également d'Europe vers l'est et des Etats-Unis vers l'ouest, pour s'arrêter de part et d'autre aux rives du Pacifique. Ce sont les amorces, encore récentes, de l'entrée du Pacifique dans le commerce général du monde, qui résultera du percement de l'isthme américain.

Cet état de choses ressort plus nettement encore de la carte : voies ferrées et câbles sous-marins, qui présente une image saisissante de la densité des réseaux ferrés aboutissant à l'Atlantique.

Les deux grands centres des communications sont aussi ceux de l'industrie et du commerce. La houille et les métaux de l'Asie orientale vont, par le Pacifique, concurrencer l'Europe et l'Amérique; mais au XXe siècle l'emploi de l'électricité et l'utilisation des forces hydrauliques feront naître des centres nouveaux à côté des centres houillers, qui caractérisaient la fin du XIXe siècle.

Réseaux de chemins de fer comparés et leur densité kilométrique.

Etats-Unis 334.100 km.
2 km. par 100 kil. carrés.
Empire Russe 69.000 km.
0.3 k. par 100 k.c.
Allem. 56.300 km. — France 46.000 k., 8.5 p. 100 k.c.
10.5 p. 100 k.c.
Autr.-H. 41.800 km. — Angl. 36.400 k., 11.5 p. 100 k.c.
6.6 p. 100 k.c.

Lignes télégraphiques.

Etats-Unis 320.800 km.
3.2 km. par 100 kil. carrés.
Empire Russe 159.600 km.
0.7 k. par 100 k.c.
France 15.700 k., 28.8 par 100 k.c. — Allem. 140.400 k., 25.9 par 100 k.c.
Anglet. 82.200 k., 26.1 par 100 k.c. — Autr.-H. 63.600 k.
10.1 par 100 k.c.

Rapprochement des lieux par les grands canaux maritimes et par les lignes de chemin de fer transcontinentales.

Distance de Marseille à Hanoï :
par le cap de Bonne-Espérance 24.000 km.
par le canal de Suez ..... 14.000 km.

Distance de New York à S. Francisco :
par le détroit de Magellan ..... 21.700 km.
par le canal de Panama ..... 9.700 km.
par chemin de fer ..... 4.800 km.

Distance de St Pétersbourg à Pékin :
par le détroit de Malacca ..... 24.000 km.
par le Transsibérien ..... 8.200 km.

Distance de Londres à Calcutta :
par le cap de Bonne-Espérance 21.600 km.
par le canal de Suez ..... 14.000 km.

BOSTON PUBLIC LIBRARY

PRODUCTION MONDIALE INDUSTRIELLE

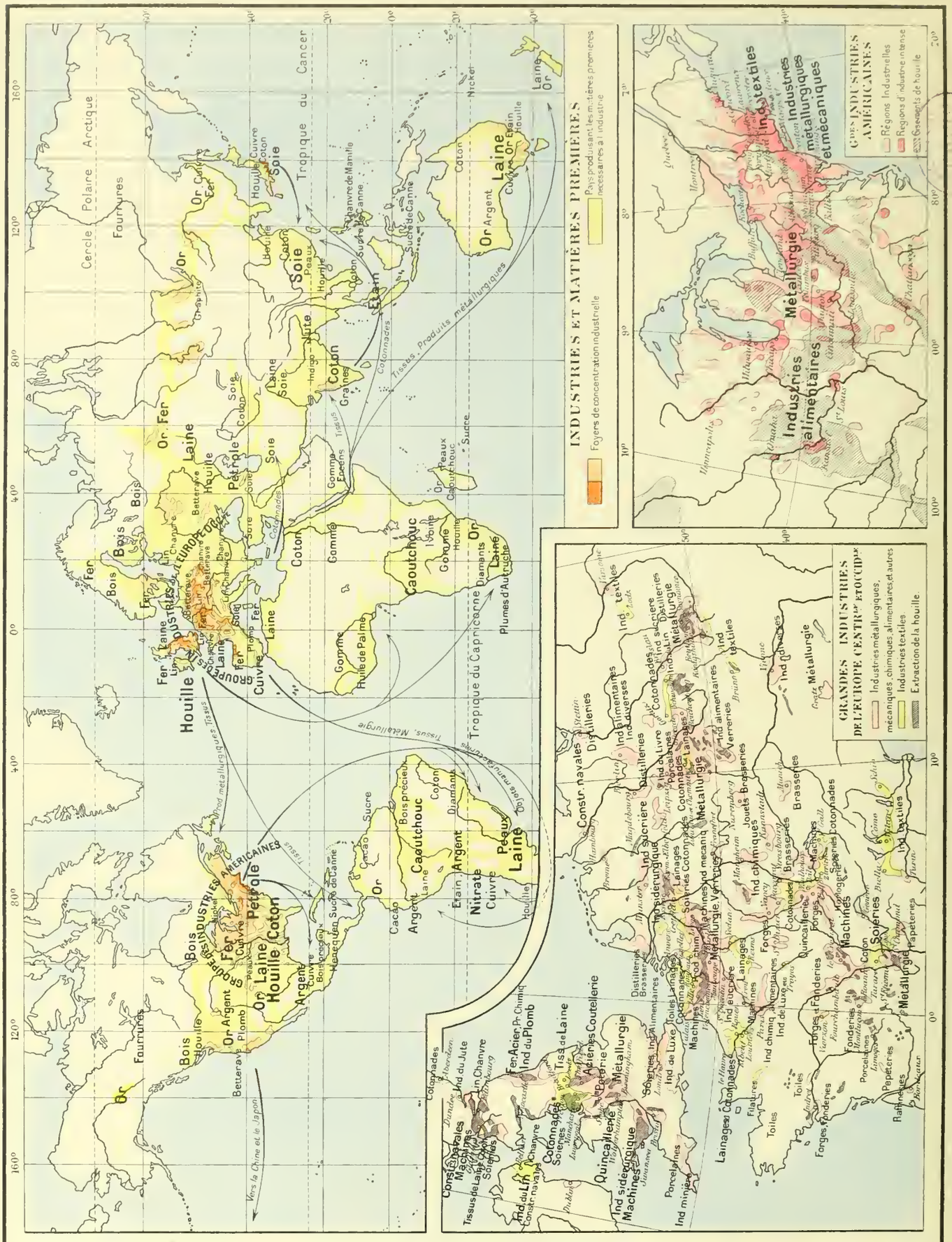

La **houille** *et le* **fer** *sont les deux principaux produits industriels extraits du sol. C'est donc autour des houillères et des gisements de fer que s'est agglomérée la vie industrielle. Le reste du monde fournit surtout des matières à fabriquer ou à travailler: les métaux précieux sur le globe entier, les bois, les épices, les gommes, dans la zone tropicale; le coton, la laine, la soie, dans la zone tempérée; etc.*

PAYS D'INDUSTRIE EXTRACTIVE

HOUILLE (millions de tonnes)	FER (millions de tonnes de minerai)	CUIVRE (millions de kilogrammes)	ARGENT (millions de kilogrammes)	OR (valeur en millions de fr.)
Et-Unis 294	Et-Unis 35	Et-Unis 277	Mexique 196	Australie 444
Angleterre 234	Allem. 15	Angl. 54	Et-Unis 152	Et-Unis 414
Allem. 116	Anglet. 14	Mex. 41	Angl. 27	Transvaal 189
France 38	Esp. 8	Chili 29	Allem. 20	Russie 116
	Fr. 6	Esp. 21	Esp. 19	Canada 94

PAYS DE GRANDE INDUSTRIE

FER & ACIER (millions de tonnes)	LAINE (millions de kilogr.)	COTON (millions de broches)
Et-Unis 18	Angleterre 226	Angleterre 47
Angleterre 9	France 206	Et-Unis 22
Allemagne 8,8	Et-Unis 117	Allem. 8
Russie 2,8		Russie 6,5
Fr. 2,4		Fr. 6,5

PAYS EXPORTATEURS

COTONNADES (millions fr. d'export.)	LAINAGES (millions fr. d'export.)	SOIERIES (millions fr. d'export.)
Angleterre 2,143	Angleterre 605	France 295
Allem. 397	France 337	Allemagne 190
E.U. 176	Allemagne 281	Suisse 156
Fr. 160		Japon 70

EUROPE PHYSIQUE

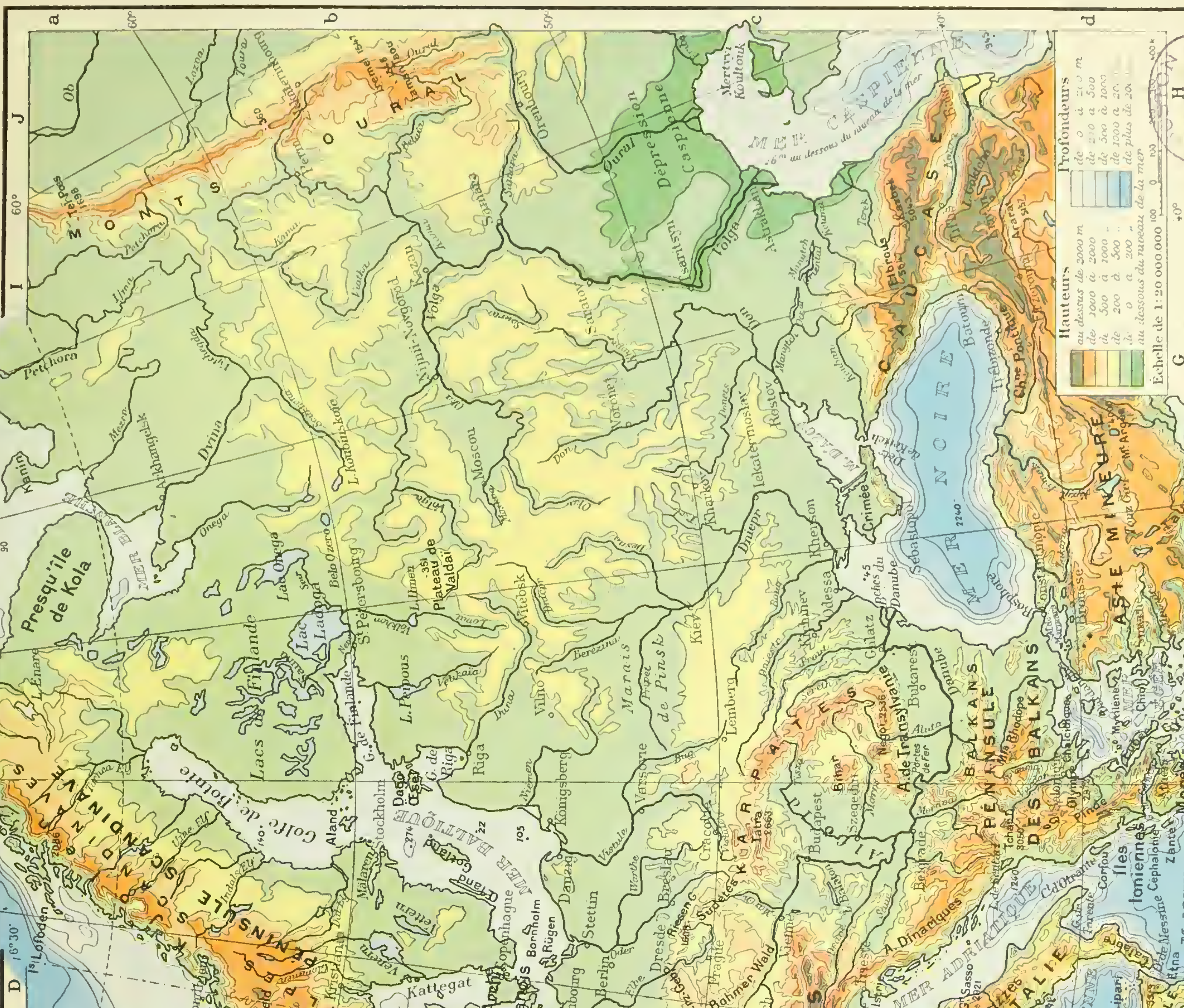

Le relief de l'Europe se divise en deux séries de massifs : les uns, les plus élevés, au sud, vont de la péninsule ibérique à l'Asie-Mineure par les Pyrénées, les massifs français, les Alpes, les Karpates, les Apennins et les Balkans, qui plongent dans la profonde Méditerranée, et le Caucase, qui se prolonge vers l'Asie. Les autres, au N., comprennent les monts des Iles Britanniques et ceux de la Péninsule Scandinave. Entre ces deux séries s'ouvrent la large plaine allemande et russe et la dépression peu profonde de la Manche, de la mer du Nord et de la Baltique. C'est le massif des Alpes qui forme le nœud central du relief européen. De là descendent les eaux vers la mer du Nord, la Méditerranée, l'Adriatique et la mer Noire.

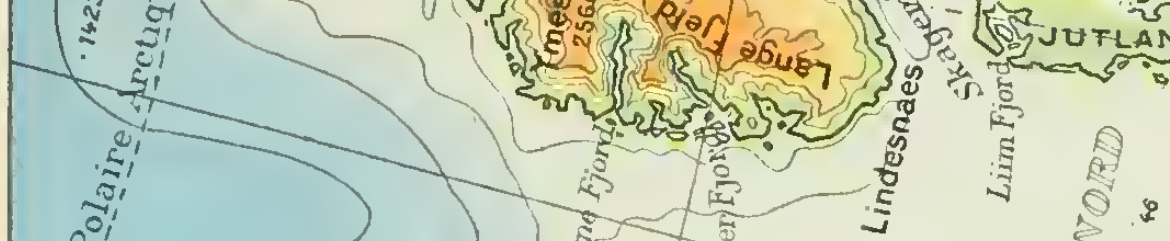

EUROPE POLITIQUE

ISOTHERMES DE JANVIER

ISOTHERMES DE JUILLET

PLUIES

ZONES DE VÉGETATION

RACES ET PEUPLES

DENSITÉ DE LA POPULATION

PRODUCTIONS

INDUSTRIE

OCÉAN GLACIAL ARCTIQUE — MER DE BARENTS — OCÉAN ATLANTIQUE — MER DU NORD — MER BALTIQUE — MER NOIRE — MER CASPIENNE — MER D'AZOF — MER MÉDITERRANÉE — MER IONIENNE — MER ÉGÉE — MER BLANCHE — MER ROUGE — LA MANCHE

ÉMPIRE RUSSE — ÉMPIRE OTTOMAN — ÉMPIRE ALLEMAND — ÉMPIRE AUTRICHE-HONGRIE — ÉMPIRE BRITANNIQUE — ÉMPIRE PERSE

Échelle de 1:20 000 000

Les capitales d'État sont soulignées

La structure physique de l'Europe a dirigé ses **divisions politiques**. Un seul grand Etat dans la plaine indéfinie du N.-E.; d'autres Etats moins étendus dans les parties plus morcelées et plus diverses de l'O. et du S., près de l'Océan et de la Méditerranée. Parmi ces Etats, les uns, comme l'Empire Ottoman, la Grèce, l'Italie, l'Autriche-Hongrie, sont attirés vers le bassin méditerranéen. La France et la péninsule ibérique sont mixtes, tandis que le versant océanien comprend les Iles Britanniques, les Pays-Bas, l'Allemagne, les pays Scandinaves.

Les Alpes forment le noyau central de la partie ouest du continent, et ont groupé à leurs pieds la Suisse.

La **densité de la population** dépend de l'aptitude du sol à nourrir ses habitants par l'agriculture ou l'industrie. Celle-ci est, depuis le milieu du siècle dernier, la principale cause d'agglomération des hommes.

Les **communications** sont devenues, par la vapeur ou le télégraphe, plus rapides et plus faciles. L'Europe, si découpée, est favorisée à ce point de vue.

Superficie et densité de la population comparées des principaux États de l'Europe

Le premier chiffre indique la superficie en milliers de kilom. carrés, le second, la population en millions d'hab.

plus de 150 — de 100 à 150 — de 50 à 100 — moins de 50 habitants par kilom. carré

Russie d'Europe 5800 - 115,6 — Chaque point représente un million d'habitants

Autr.-Hong. 676 - 44,3 — Allemagne 540 - 56,4 — France 536 - 38,9 — Espagne 504 - 18,6 — Suède 450 - 5,2 — Norvège 321 - 2,2 — Angleterre 314 - 41,6 — Italie 286 - 32,5 — Turquie 165 - 6,1 — Roumanie 131 - 5,9 — Bulgarie 96 - 3,7 — Portugal 89 - 5 — Suisse 41 - 3,3 — Pays-Bas 33 - 5,2 — Belgique 29 - 6,8

Production du blé en millions d'hectolitres

Angleterre	23
Roumanie	27
Allemagne	31
Espagne	33
Italie	46
Autr.-Hongrie	66
France	117
Russie	124

Production de la houille en millions de tonnes

Autr.-Hong.	18
Belgique	20
France	33
Allemagne	149
Angleterre	227

Développement des chemins de fer. *Les lignes noires représentent la longueur totale des rails dans chaque pays, les lignes bleues le nombre de kilomètres de voies ferrées sur une superficie de 1000 k.m. carrés.*

Allemagne	52.982 k.m.	98,0	
Russie	48.617 "	8,3	
France	43.888 "	81,8	
Autr.-Hong.	36.371 "	58,2	
Angleterre	35.530 k.m.	114,6	
Italie	15.884 "	55,5	
Espagne	13.391 "	26,5	
Belgique	4.579 "	156,0	

LONDRES ET SES ENVIRONS
Echelle de 1:500.000

MINES
Houille
Fer
Ports charbonniers

INDUSTRIE
Régions d'industrie intense

PORTS
1 mm. représente 1 million de tonnes.
Ports de guerre

Echelle de 1:5.000.000

DOMAINE COLONIAL DE L'ANGLETERRE

L'Archipel Britannique occupe le point de rencontre de l'Atlantique (O.), de la Manche (S.), et de la mer du Nord (E.), au centre des terres émergées du globe. Longtemps pays agricole, il s'est transformé en pays industriel depuis l'application de la houille aux machines. Favorisée par sa position insulaire, par l'abondance de houille et de fer que renfermait son sol, la Grande-Bretagne a rapidement pris le premier rang pour l'industrie et la navigation. La concurrence allemande et surtout celle des Etats-Unis menacent aujourd'hui sa suprématie. Le domaine colonial de la « plus grande Bretagne » est le premier du monde.

Superficie comparée
Empire Britannique 29.126.400 kil. car.
Royaume Uni 314.339 kil. car.

HOUILLE (Production en 1903)		FER (FONTE)	
Etats Unis	357 millions tonnes	E.U.	20 millions t.
Royaume Uni	234	R.U.	9
Allemagne	150	All.	8.8
France	35	Fr.	2.8

Les principaux fournisseurs et clients de l'Angleterre

Importations		Exportations	
Etats Unis	3.053 millions de fr.	Indes	1.016
France	1.278	Allem.	627
Indes	911	Austr.	592
Australie	908	E.U.	504
Pays-Bas	867	Col. du Cap	438
Allemagne	848	France	381

NEW YORK PUBLIC LIBRARY

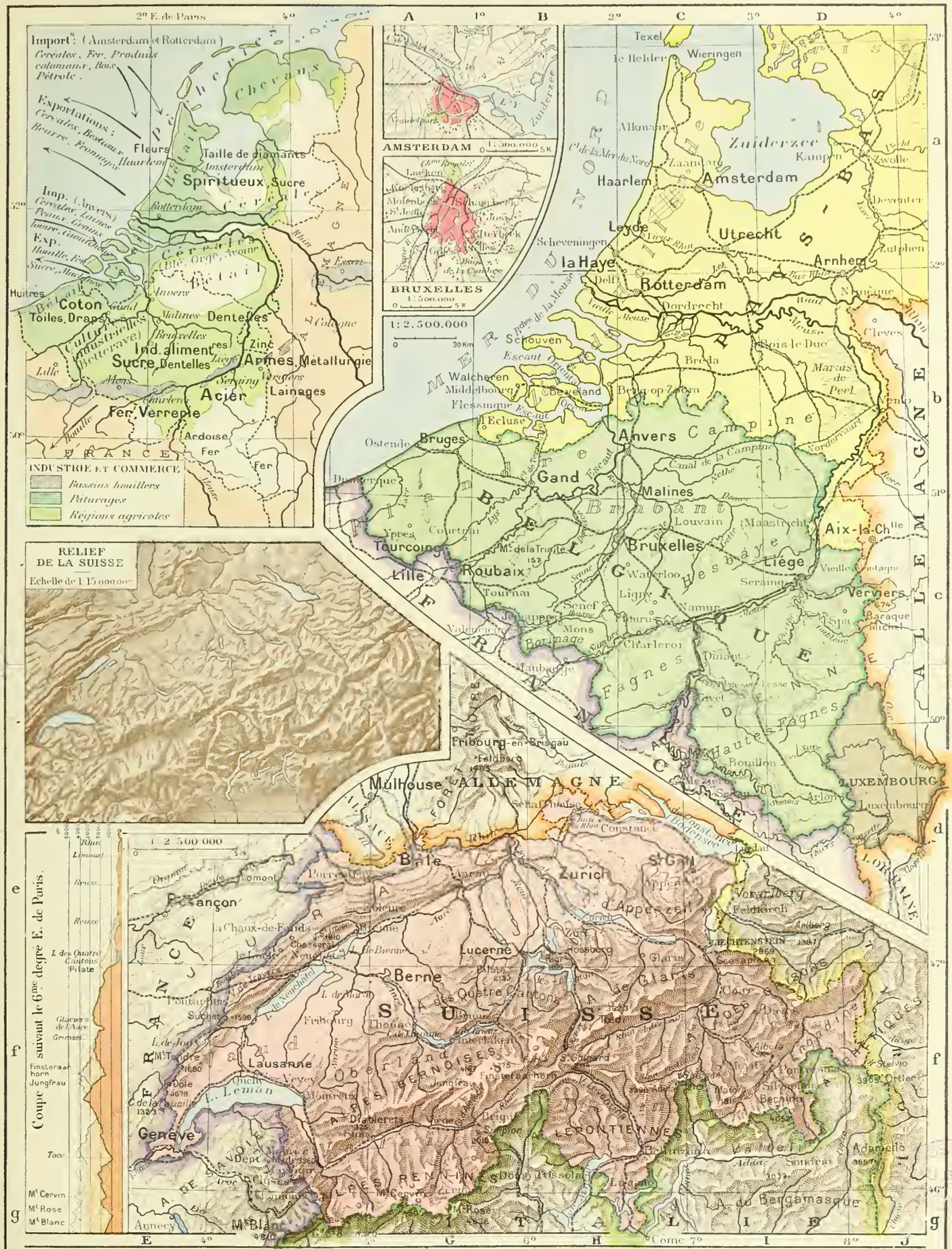

La Belgique doit à ses terrains houillers un développement industriel qui en fait une des régions les plus densément peuplées d'Europe. La Hollande, conquise en partie sur la mer, s'est plutôt développée par le commerce, l'industrie et la colonisation. Sa population, moins serrée que celle de la Belgique, est cependant encore deux fois plus dense que celle de la France.

Superficie et densité de la population

Suisse	Pays-Bas	Belgique
S. 41346 k c	S. 33.000 k c	S. 29456
h. 3.325.000	h. 5263.000	h. 6800000
80 h par k c	159 h par k c	231 h par k c

Chaque point représente 100.000 h.

La Suisse, agricole et industrielle, s'est formée entre Alpes et Jura. Cette situation et l'amour de l'indépendance l'ont unifiée malgré langues et religions diverses.

Commerce extérieur des Pays-Bas, Belgique et Suisse comparé à celui de la France

Imp. 480 millions de fr.	PAYS BAS	Exp. 4170
Imp. 1240 Exp. 891	SUISSE	Imp. 2782 BELG. Exp. 2183
Imp. 5242	FRANCE	Exp. 4490

EUROPE CENTRALE PHYSIQUE

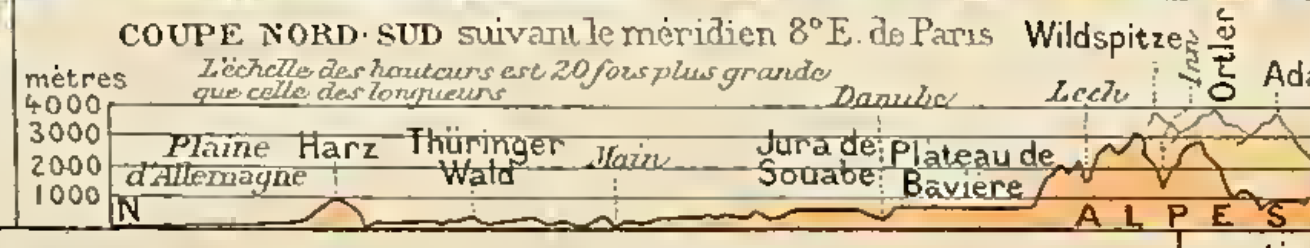

L'Europe Centrale, d'où les eaux vont divergeant vers les diverses mers, est une région naturelle, sans lien politique, mais d'une contexture unique au monde. Son massif principal, celui des Alpes, sépare le Nord du Sud, l'Est de l'Ouest. Il divisa longtemps la civilisation méditerranéenne et la barbarie des versants extérieurs ; il divise encore aujourd'hui les peuples latins et germaniques, et son extrémité orientale se prolonge vers les Slaves du Sud. D'autre part, cette partie de l'Europe forme comme un isthme entre la mer du Nord, la Méditerranée et l'Adriatique, et de grands fleuves, arrosant des vallées très peuplées, la parcourent du centre à la périphérie. Le Rhin a développé l'Alsace, la France et l'Allemagne dont il forma longtemps la frontière, et la région des Pays-Bas. Le Danube descend vers la mer Noire parmi les populations germaniques, slaves ou magyares. La Weser, l'Elbe et l'Oder parcourent la plaine allemande. Le Rhône, voisin du Rhin à sa source, ouvre à la France de l'Est une voie vers la Méditerranée. Le Pô fertilise l'Italie du Nord et descend à l'Adriatique. Ainsi l'Europe Centrale a constitué dès le moyen âge la région la plus vivante de l'Europe, et le percement des Alpes sur plusieurs points entre le Nord et le Sud augmente à notre époque les rapports entre les peuples qui vivent sur leurs différents versants.

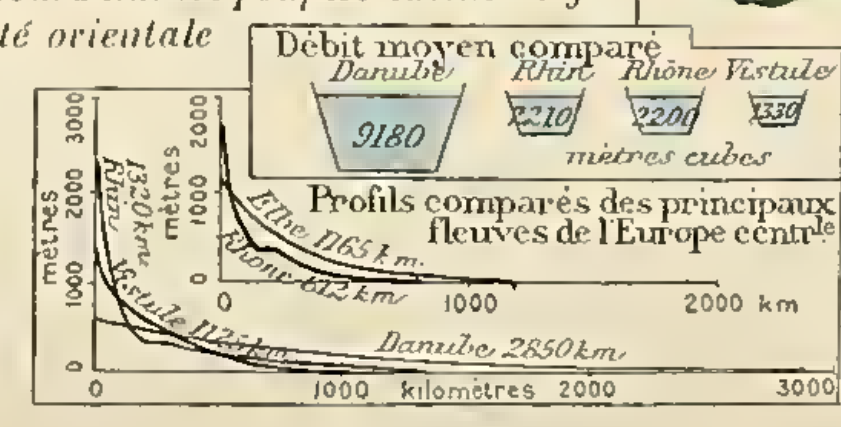

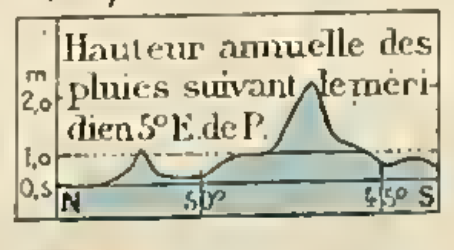

ALLEMAGNE

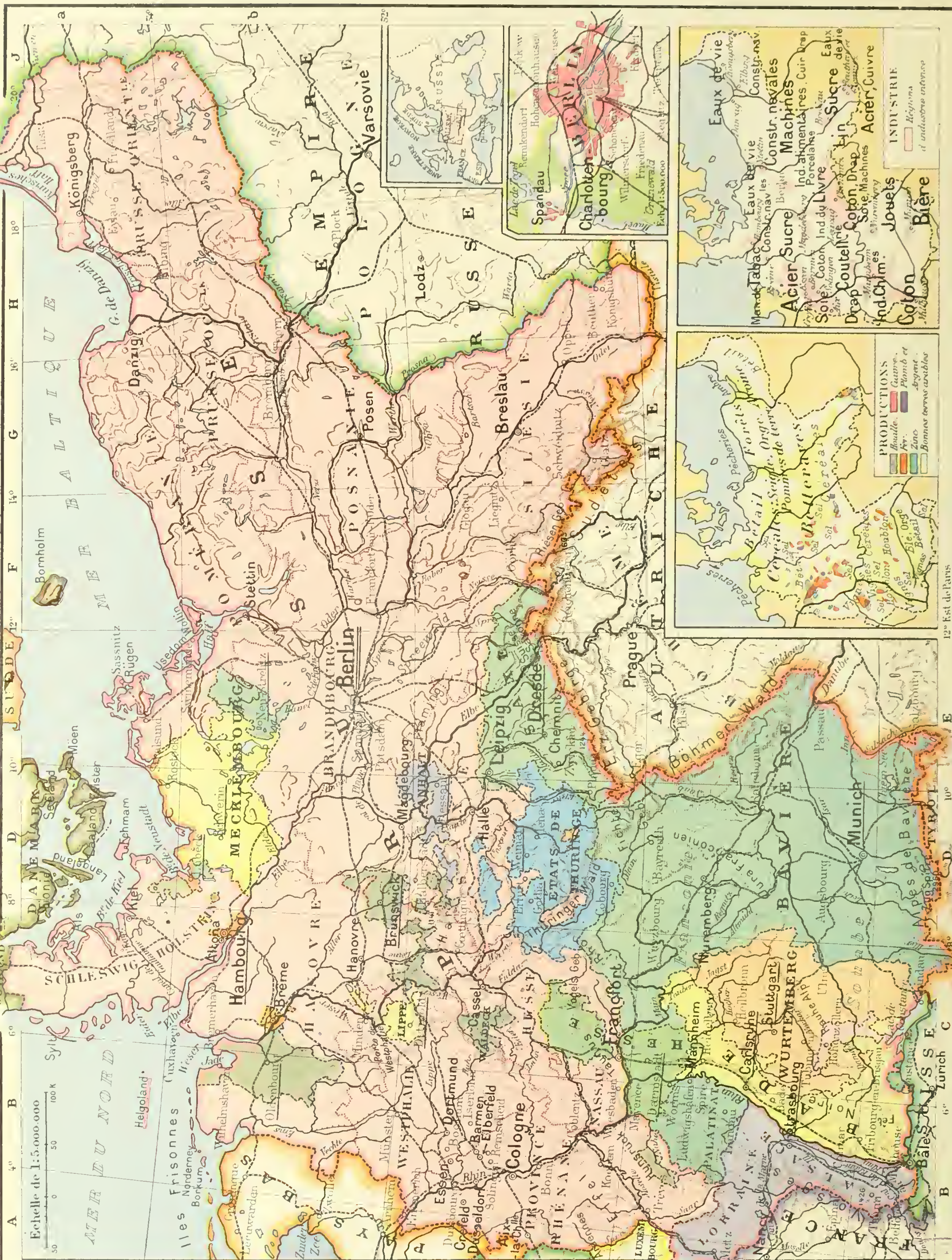

L'Allemagne n'a pas de limites tracées par la nature : montagneuse à l'O., fondue à l'E. dans la plaine d'Europe orientale, elle a groupé autour de son noyau de Germains des peuples divers, Gaulois, Scandinaves ou Slaves. Le Danemark isole ses côtes E. de l'Océan. Sa géographie aussi bien que son histoire l'ont maintenue jusqu'au siècle dernier dans un état d'émiettement, dans lequel la Prusse prenait une place croissante. C'est autour de la Prusse que s'est groupé le nouvel empire d'Allemagne, à la suite de la guerre de 1870, qui a fait perdre à la France l'Alsace et une partie de la Lorraine.

Ce nouvel empire, préparé de longue date avec une volonté et un esprit de suite remarquables, a pris un développement rapide ; son commerce et son industrie inquiètent la Belgique et l'Angleterre ; sa population croît avec rapidité et son énorme force militaire maintient l'Europe dans un état constant d'insécurité.

PRINCIPAUX ARTICLES DU COMMERCE EXTÉRIEUR

Importations		Exportations	
Céréales	751 millions fr.	Produits chimiques	520
Coton	636 " "	Fer ouvré	426
Peaux et cuirs	462 " "	Cotonnades	420
Laine	447 " "	Machines	342
Bois	289 " "	Lainages	311

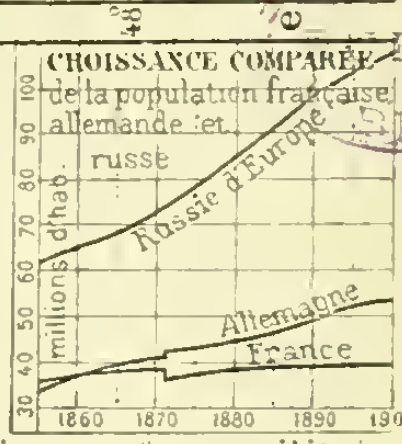

AUTRICHE-HONGRIE

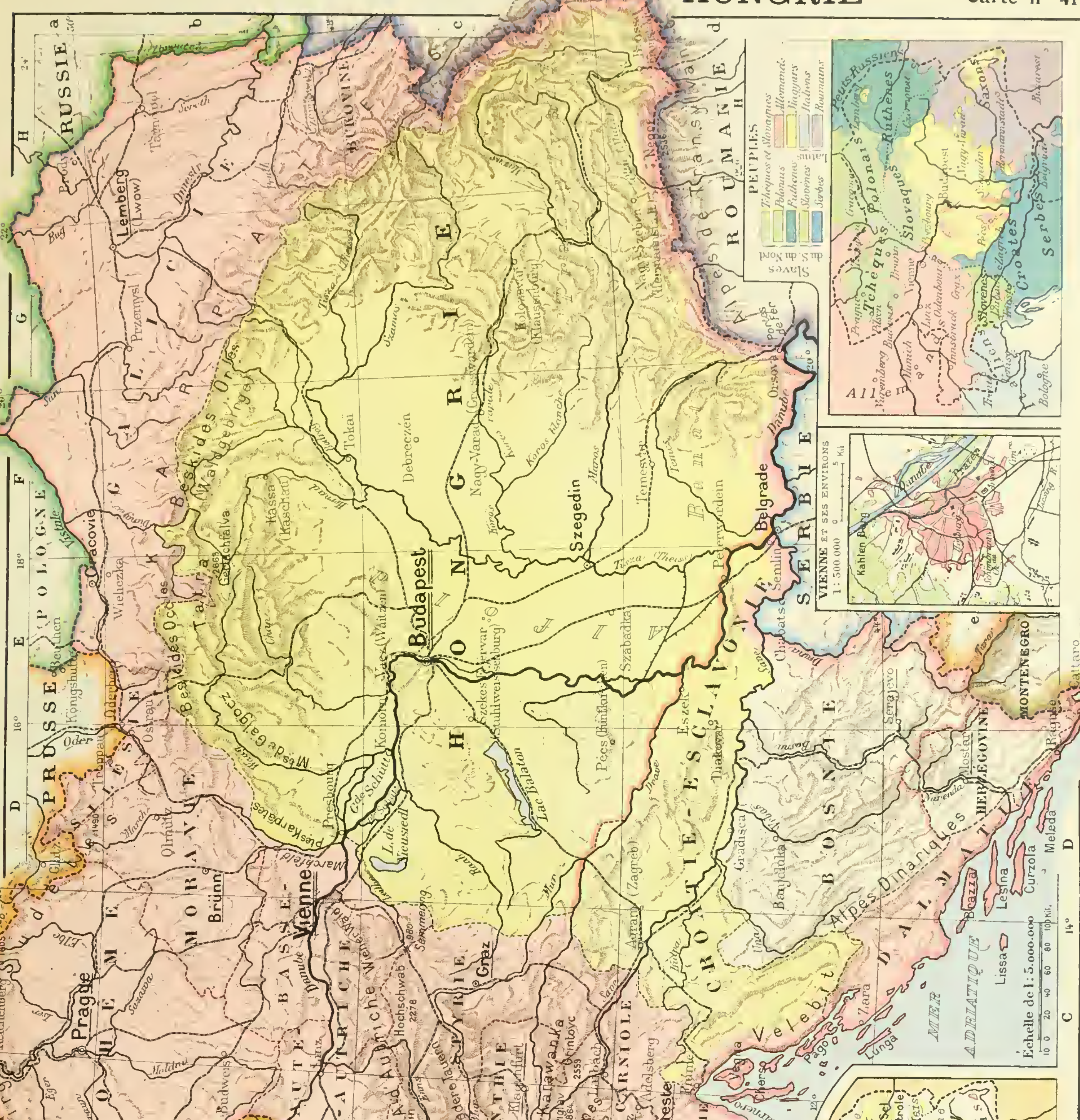

L'Autriche est presque entièrement montagneuse, et comprend la partie orientale des Alpes ; la Hongrie est surtout une vaste plaine entourée d'un demi-cercle de montagnes. Les deux pays touchent à peine la mer, à l'extrémité N. de l'Adriatique.

L'Autriche-Hongrie est une agglomération de pays disparates, unis sous une double monarchie. Aucun lien véritable ne réunit les races et les langues de cette région qui tôt ou tard se fragmentera de nouveau. Ni l'Autriche, peuplée d'Allemands, ni la Hongrie, peuplée de Madgyars, ne forment la majorité dans l'empire, où dominent plutôt les Slaves. Le Danube traverse les deux pays, et y reçoit des affluents navigables, mais il n'a donné aux peuples aucune homogénéité. En Hongrie, fleuves ou villes ont généralement deux ou trois noms en langues diverses. **La domination** Austro-Hongroise tend à se prolonger vers la péninsule des Balkans. Son centre de gravité est ainsi placé hors de la partie allemande, qui en a été le point de départ historique.



RUSSIE D'EUROPE ET PAYS SCANDINAVES

L'Empire Russe, situé en Europe et en Asie, se compose de la Russie d'Europe qui lui a servi de noyau, de la Pologne jadis autonome, de la Caucasie peuplée d'une multitude de races, des solitudes de la Sibérie, de la région des steppes peuplées de Kirghises qui vivent en nomades comme aux temps de leur pleine indépendance, du Turkestan conquis récemment et enfin du Grand-Duché de Finlande jouissant depuis novembre 1905 d'une autonomie presque absolue. La **Russie d'Europe** présente une vaste plaine. Les principaux fleuves partant de la faible protubérance du plateau de Valdaï et se dirigeant vers les mers environnantes ont été, avec la monotonie du relief, les créateurs de l'unité nationale. La plus grande richesse de la Russie est son sol, d'une fertilité bien au-dessus de son rendement, réduit par l'état misérable des paysans qui forment l'immense majorité des habitants de ce pays. Le principal commerce se fait par la frontière de l'Ouest. Les trois **États scandinaves**, la Suède, la Norvège et le Danemark, sont habités par des peuples d'origine commune et de langues peu différentes. Le sol de la **Suède** est formé de longues terrasses et de plaines alluviales. La **Norvège** est hérissée de montagnes; ses côtes sont abruptes et découpées de longs fiords. Le **Danemark**, îles et presqu'îles, présente une plaine unie. C'est un pays de pâturages et de cultures. Les pays scandinaves exportent du bois et de la viande. La marine marchande norvégienne est une des plus importantes du monde.

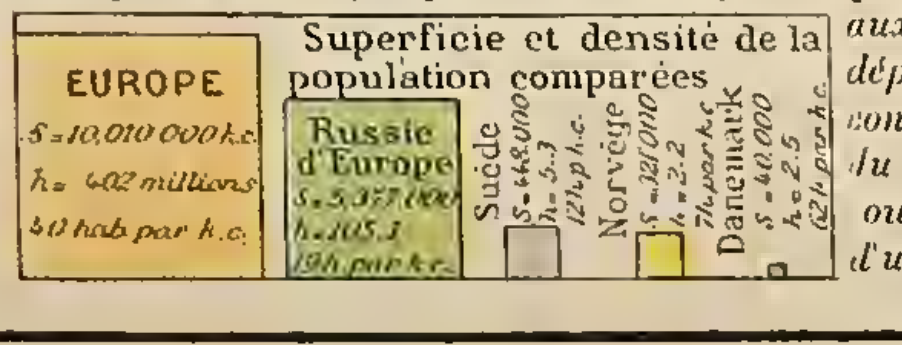

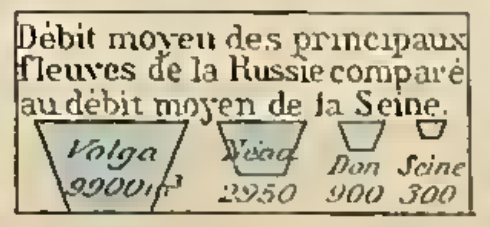

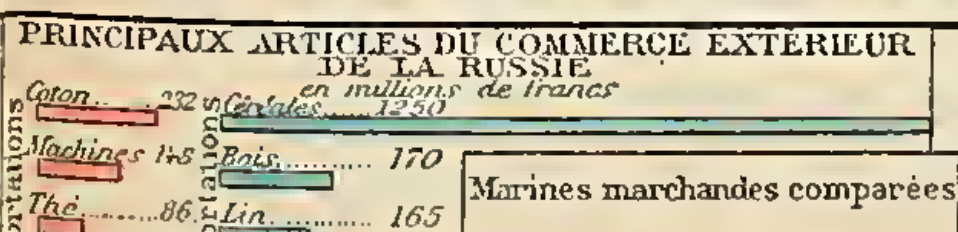

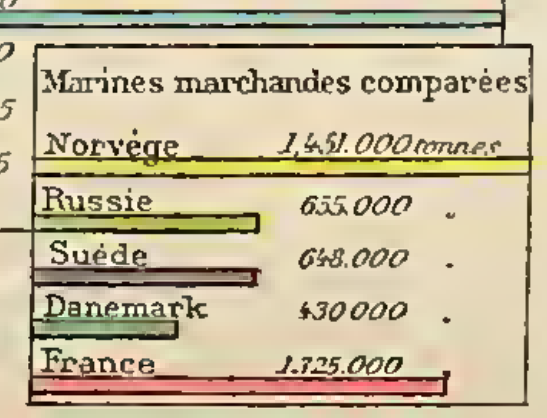

BOSTON PUBLIC LIBRARY

ESPAGNE ET PORTUGAL

La péninsule ibérique, qui termine l'Europe au S.-O., est surtout composée de plateaux au climat rude et presque africain. Les Pyrénées la séparent de l'Europe. Physiquement, c'est un pays sévère, avec quelques plaines fertiles et délicieuses. Ses fleuves sont presque tous inaptes à la navigation. Politiquement, après avoir dominé une partie de l'Europe et colonisé la moitié de l'Amérique, elle a été ruinée et affaiblie par la richesse métallique que ses gouvernants tiraient trop facilement de vastes colonies, successivement perdues. C'est aujourd'hui une des parties les plus arriérées de l'Europe, malgré le caractère énergique et noble de ses habitants. Elle ne joue plus qu'un rôle secondaire.

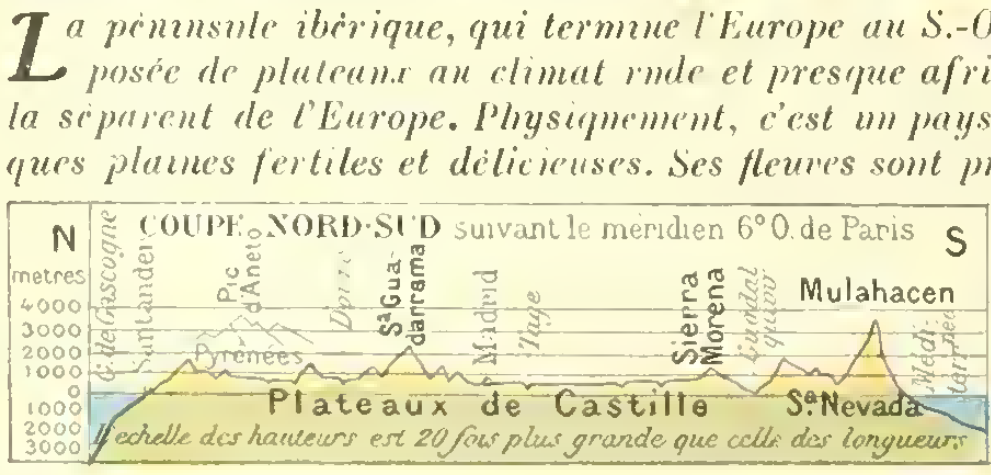

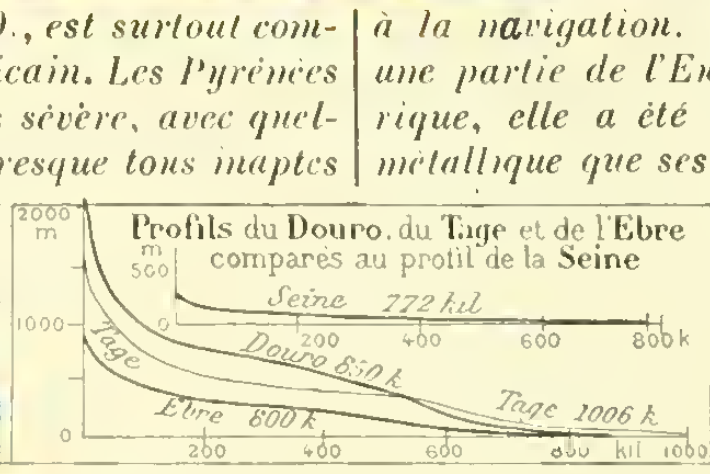

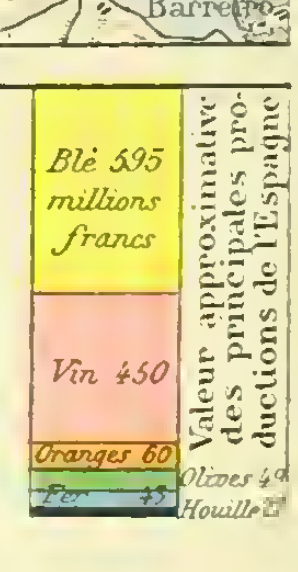

A la fois plaine entourée par les Alpes et péninsule parcourue par l'Apennin, l'Italie occupe le centre de la Méditerranée et le sud de l'Europe centrale. Par le nord, elle est liée au continent, par le sud au monde méditerranéen. Au centre, la métropole historique. Rome, fut le pivot du monde et demeure la capitale du Catholicisme en même temps que celle du pays, depuis qu'il a rétabli son unité au XIXe siècle. La prédominance moderne de l'Atlantique a diminué le rôle de l'Italie ; cependant ce pays a repris sa place en Europe et fondé quelques colonies en Afrique. La population, augmentant plus vite que les ressources du pays, fournit des immigrants aux deux Amériques.

BOSTON PUBLIC LIBRARY

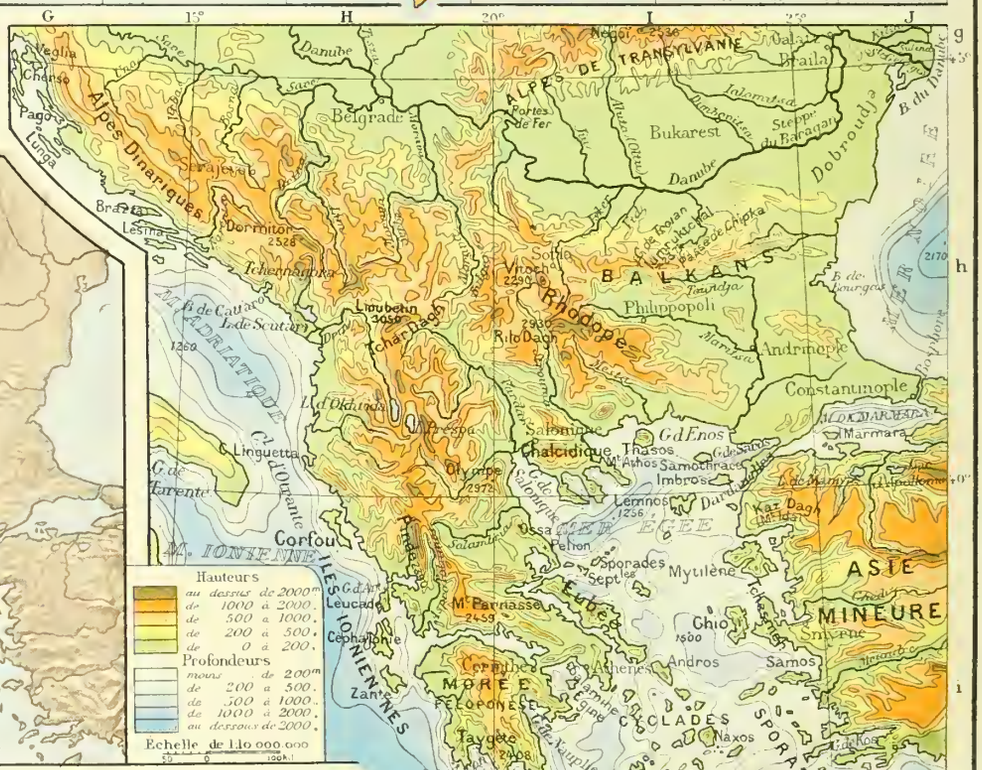

La péninsule des Balkans, montagneuse et découpée, a reçu dès l'antiquité des peuples divers, soumis plus tard mais non unifiés par l'empire grec ou l'invasion turque. Le relief du sol et le régime politique ont tenu ces peuples séparés, et le trouble où ils vivent est la cause de ce qu'on appelle la **question d'Orient.** *Entre les Grecs, les Serbes et les Bulgares, la Turquie occupe encore le centre de la péninsule, profitant de leurs rivalités, mais reculant lentement vers l'Asie.*



FRANCE GÉOLOGIQUE

MER DU NORD
LA MANCHE
OCÉAN ATLANTIQUE
Golfe de Gascogne
Golfe du Lion
MER MÉDITERRANÉE
Bretagne
Normandie
Bassin de Paris
Bassin d'Aquitaine
Massif Central
Pyrénées
Alpes
Jura
Vosges
Forêt Noire
Bassin de la Sarre
Corse

LÉGENDE
- Terrain Quaternaire (Alluvions)
- Terrain Tertiaire
- Terrain Crétacé
- Terrain Jurassique
- Terrain Permien, Trias
- Terrain Houiller
- Terrain Primaire
- Terrain Primitif (Schistes, granites, porphyres, etc.)
- Roches volcaniques
- Eaux Thermales

Échelle de 1/5 000 000e
0 50 100 150

COUPE DE LA NORMANDIE AUX VOSGES
Collines de Normandie — PERCHE — Bassin de Paris — Eure — Paris — Seine — CHAMPAGNE POUILLEUSE — CHAMPAGNE HUMIDE — Marne — BARROIS — Côtes de Meuse — Meuse — LORRAINE — Meurthe — Moselle — VOSGES — Donon — Rhin — ALSACE
Niveau de la mer — Niveau de la mer

Autour d'un massif central de terrains primitifs et secondaires parsemés de volcans anciens, trois plaines descendent vers les mers, couvertes de terrains plus modernes, secondaires ou tertiaires, ou les fleuves et les rivières répandent leurs alluvions. La plus large de ces plaines, celle du bassin de Paris, pôle attractif de la France, présente une série de cuvettes concentriques, emboîtées, avec des bords escarpés. Le bassin d'Aquitaine, celui du Rhône, encerclent le Massif Central. Sur le pourtour, se dressent trois régions de montagnes, Pyrénées, Alpes, Jura et Vosges. Au N.-O. s'avance un autre îlot de terrains primitifs : la Bretagne.

BOSTON PUBLIC LIBRARY

De l'hexagone formé par la France, trois côtés sont bordés de mers, deux limités par des montagnes, un ouvert sur l'Europe. Au centre s'élève la citadelle du Massif Central, d'où les eaux s'écoulent en divergeant de tous côtés. Autour du Massif Central, partout le sol s'abaisse, les plaines s'étendent, à peine ondulées de collines. La plaine du N. descend vers la Manche et la m du Nord, celle de l'O. vers l'Océan, celles du S. et de l'E. vers la Méditerran Sans le Massif Central, la France aurait manqué de concentration ; sans monts extérieurs, elle eût été ouverte à l'Europe entière, sans ses mers, n'aurait p communiq avec l'hamani sans la cemt. de plaines coulent ses fl

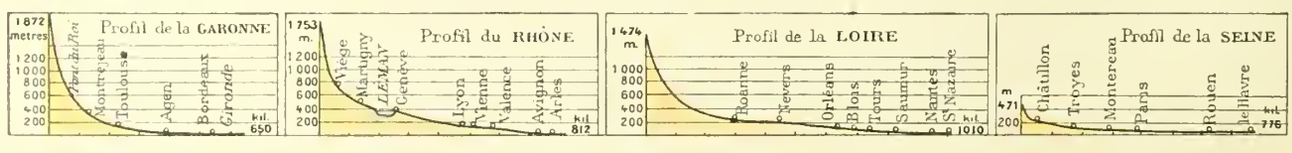

BOSTON PUBLIC LIBRARY

s et ses rivières, elle aurait difficilement communiqué avec elle-même. Ainsi, la trouée du Rhône, prolongée par celle de la Saône, conduit depuis la Méditerranée jusqu'aux passages voisins des sources de la Seine, de la Meuse, de la Moselle, tributaires de la Manche et de la mer du Nord. De la Seine moyenne, on passe sans difficulté, soit au bassin du Rhin, soit à celui, tout voisin, de la Loire. Entre la Loire et la Garonne, voisines par leurs estuaires, aucun obstacle n'interrompt la plaine; enfin par la trouée supérieure du bassin de la Garonne, entre Pyrénées et Massif Central, on atteint facilement la Méditerranée.

La formation de la France a été guidée par ces influences diverses; son peuple s'est formé à égale distance du pôle et de l'Equateur, sous un ciel adouci par des mers toujours tièdes; ce peuple a été développé à la fois par la culture rude du Nord, et par celle plus douce du Midi; par les tempêtes de l'Océan et par la sérénité de la Méditerranée, par le monde barbare et par le monde antique, qui se sont fondus en un seul peuple au milieu de ses plaines et entre ses montagnes. Sa capitale naturelle, Paris, a grandi au centre même de la plaine la plus vaste, où se croisaient les routes menant chez les peuples divers.

Débit moyen en mètres cubes par seconde

Seine	Loire	Garonne	Rhône
300	375	700	2 200

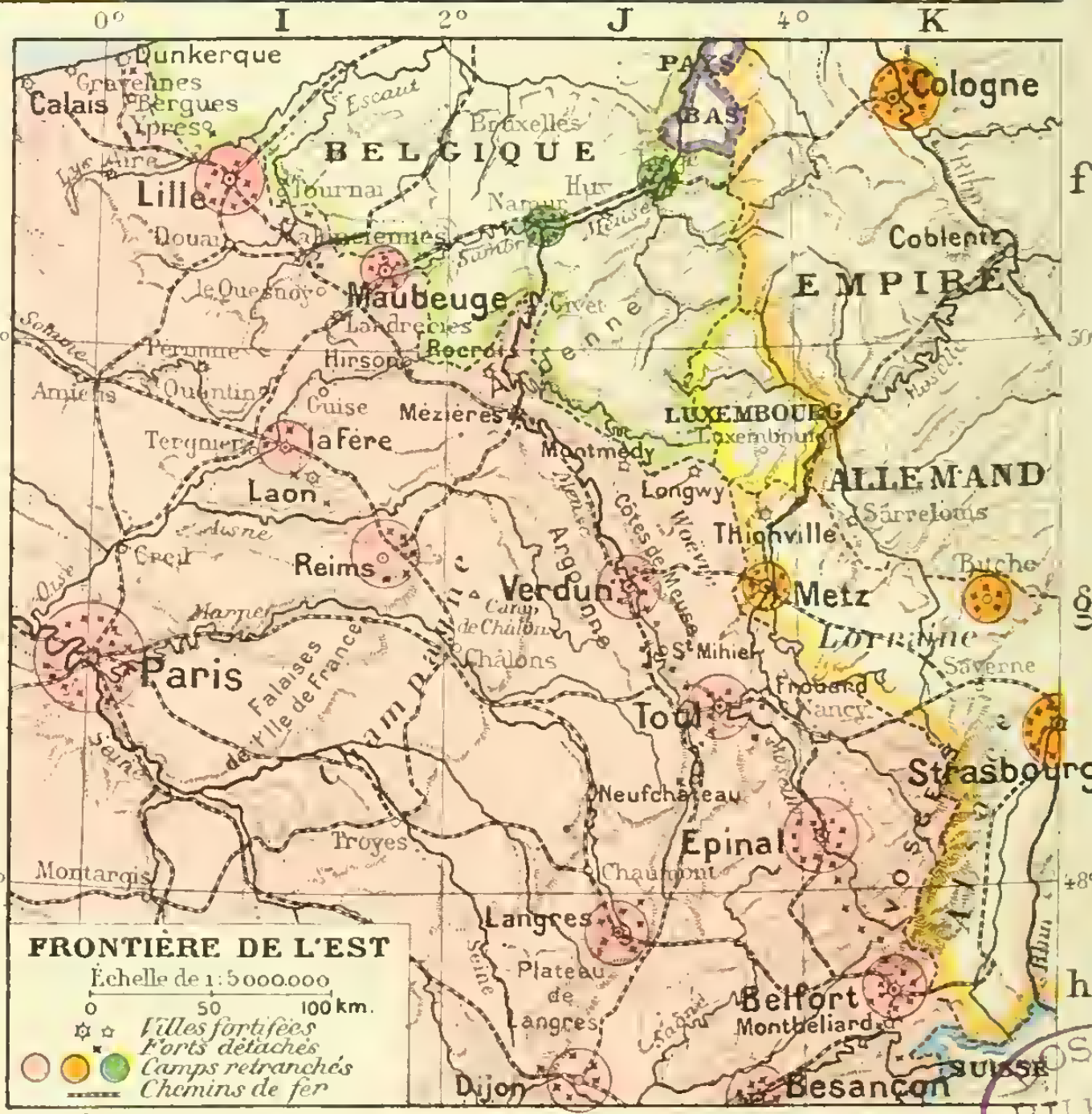

Les cours d'eau de France se répartissent sur le pays comme un réseau organisé. Tandis que la Seine, la Meuse, la Moselle et la Saône partent de points proches pour s'éloigner à peine nées, d'autres, comme la Loire et la Seine, lointains à leur naissance, se rapprochent à presque se toucher au milieu de leur cours. La Loire finit dans le même golfe que la Garonne, qui, par les trouées orientales de son bassin, communique largement avec la Méditerranée et le Rhône. Cet admirable réseau a été complété par des canaux, sauf entre la Loire et la Garonne, à l'O. La frontière de l'E. est défendue par le terrain (v. carte 47) et par des places fortes qui en commandent les passages

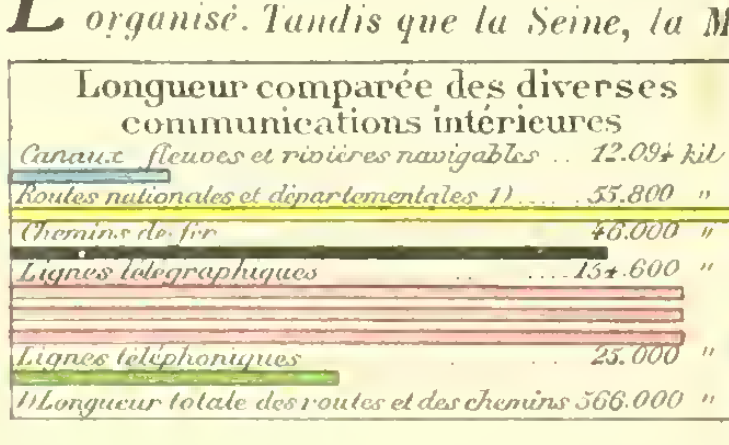

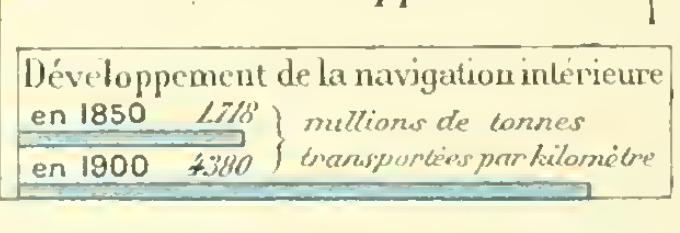

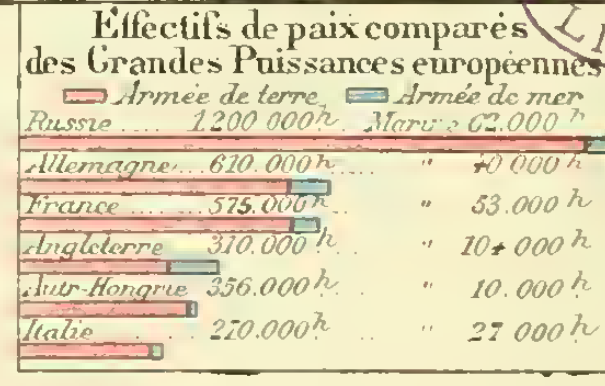

BOSTON PUBLIC LIBRARY

FRANCE. - CHEMINS DE FER

Le réseau ferré de France est celui d'un pays centralisé, où tout dépend d'un seul centre, qui est Paris. Rares sont les lignes transversales, comme celles de Bordeaux à Lyon ou à Marseille; et le trafic ou les vitesses y sont faibles. Il est remarquable que Paris en possède encore aucun organe propre à relier le réseau, et joue au centre de cette roue le rôle d'un obstacle, au grand détriment du fonctionnement général. Grâce aux chemins de fer, la France représente aujourd'hui, traduite en temps, une longueur trente fois moindre environ qu'il y a deux siècles et demi. Le voyage de Paris à Marseille représentait alors ce qu'est aujourd'hui celui de Paris à Rio-de-Janeiro.

Durée d'un voyage de Paris à Marseille

en 1650	16 jours 9 heures
en 1782	9 jours 11 heures
en 1848	3 jours 14 heures
en 1860	34 heures
en 1906 par chdef	10h 30min

Développement des chemins de fer en France

40000	
30000	
20000	
10000 kilom.	
1850	
1860	
1870	
1880	
1890	
1900	

Développement de l'exploitation des chemins de fer

VOYAGEURS	1880	168 millions
	1900	453 millions
MARCHANDISES	1880	81 millions de tonnes
	1900	128 millions de tonnes
RECETTES BRUTES	1880	1050 millions de francs
	1900	1516 millions de francs

FRANCE ADMINISTRATIVE

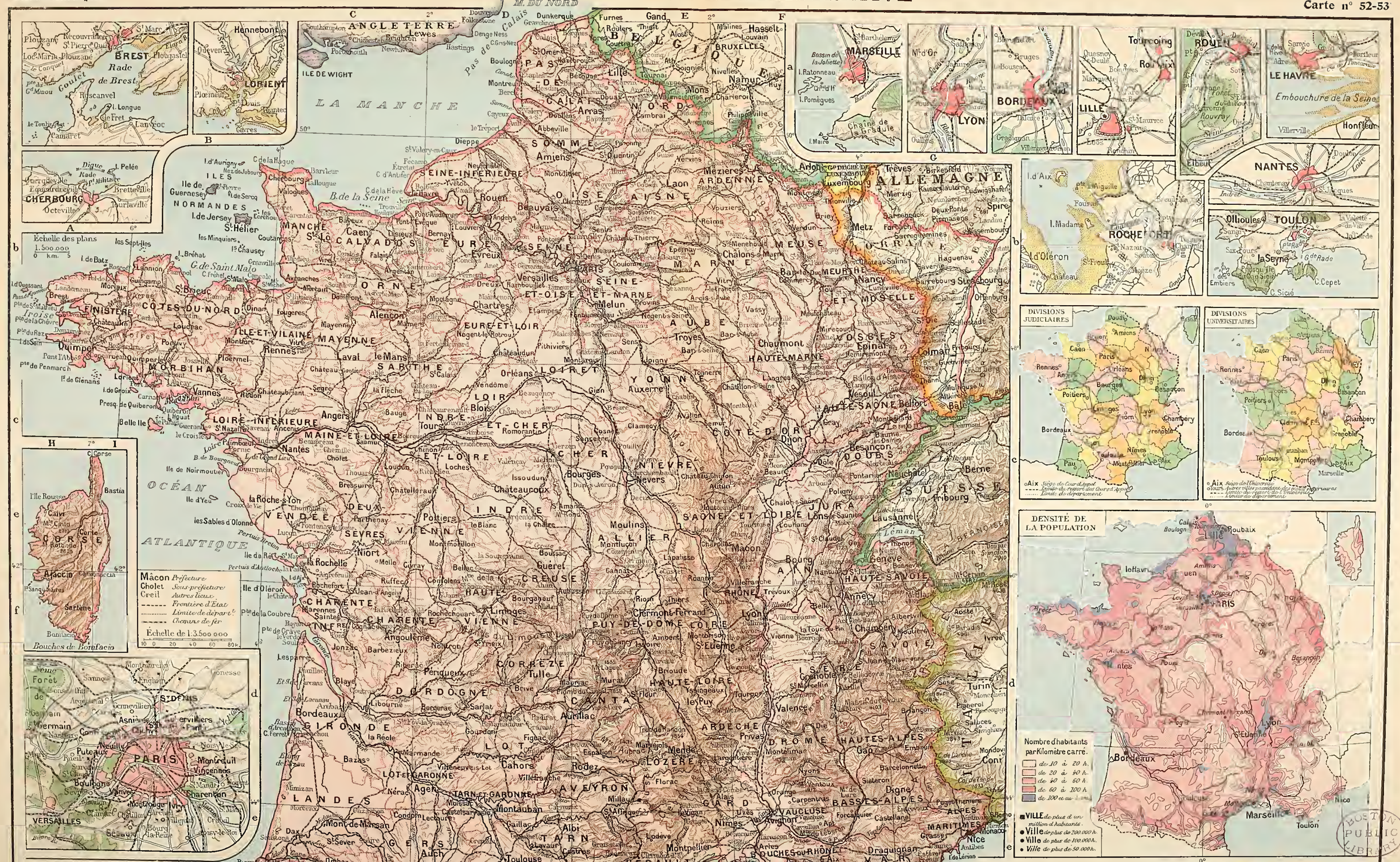

C'est en 1790 que la division de la France en départements fut instituée, dans le but de substituer une unité nationale au particularisme provincial qui jusqu'alors faisait de la France une juxtaposition d'anciens pays ou gouvernements. Chacun de ces gouvernements avait son histoire, ses traditions, ses coutumes: la France de 1790 constitua une seule patrie dont chaque circonscription n'avait d'existence que par sa place dans l'ensemble.

Les départements, dénommés d'après un trait dominant de leur géographie (rivière, montagne, etc...), n'ont pris que peu d'existence indépendante. A peine quelques-uns ont-ils formé des noms propres (Girondin, par exemple). Les dénominations régionales, les dialectes, les groupements fragmentaires, sont restés attachés aux anciennes dénominations (Normand, Provençal, Bourguignon, etc...). De ce manque de cohésion locale et de ce rattachement à un seul centre, résultent à la fois la forte unité et la centralisation exagérée du pays : source de force d'une part, de faiblesse de l'autre. Dans l'administration générale de la France, chaque département est relié uniquement à Paris. Cependant on a essayé de faire renaître une sorte de vie régionale dans des cadres nouveaux, formés de plusieurs départements, pour l'Instruction Publique, la Justice, l'Armée, l'Agriculture, etc....

BOSTON PUBLIC LIBRARY

ISOTHERMES DE JANVIER — ISOTHERMES DE JUILLET — PLUIES — CLIMATS

FORÊTS, ÉLEVAGE.

VIN, CIDRE.

CULTURES ALIMENTAIRES ET INDUSTRIELLES.

INDUSTRIES ALIMENTAIRES.

Les températures d'été sont réglées par la latitude; celles d'hiver par l'Océan; les pluies sont accrues par l'altitude. Les variations de ces éléments ont fait admettre en France sept climats assez différents.

Les régions de **forêts** *et d'élevage sont assez également réparties sur tout le territoire, sauf sur les parties trop élevées des grandes montagnes, Alpes ou Pyrénées.*

Les régions à **vin** *sont limitées aux plaines qui entourent le Massif Central. Ce massif et les montagnes frontières ne mûrissent pas la vigne, faute de chaleur.*

Par la même raison, le Nord-Ouest remplace le vin par le **cidre**.

La première des **cultures alimentaires**, *celle du blé, se localise également dans les plaines. L'olivier ne s'éloigne pas de la Méditerranée. La pêche, mal aménagée, devient chaque année plus précaire.*



BOSTON PUBLIC LIBRARY

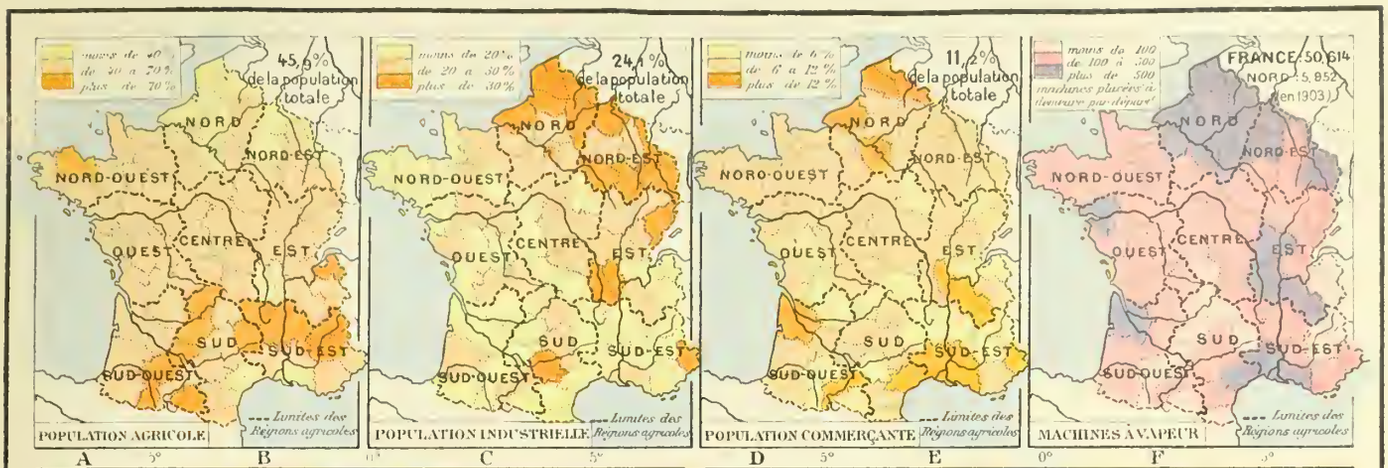

Tandis que les industries extractives et celles qui en dérivent se sont assemblées dans le Massif Central où se rencontrent les gisements de houille, à l'exception du riche bassin houiller du Nord, d'autres industries (textiles, chimiques ou autres) se répandent sur toute la surface du territoire, délaissant plutôt le Massif Central, et préférant le transport du combustible à celui des matières premières. Quant au commerce, qui exige des voies faciles et ouvertes, la carte montre l'influence prépondérante qu'ont eue les mers et les régions de plaines sur son développement par l'accroissement des chemins de fer.

Production comparée de la Houille, du Fer et de l'Acier en 1850 et en 1900.

	HOUILLE	FER ET ACIER
en 1850 :	4,4 millions de tonnes	0,7
en 1900 :	32,2 " " "	4,6

PRINCIPAUX ARTICLES DU COMMERCE EXTÉRIEUR

Importations		Exportations	
Laines	467 millions francs	Tissus de soie	278
Soies	371 "	Tissus de laine	264
Vins	267 " "	Vêtements, modes	236
Houille	258 " "	Vins	210
Coton	178 " "	Articles de Paris	184
Céréales	143 " "	Tissus de coton	174

PRINCIPAUX CLIENTS ET FOURNISSEURS DE LA FRANCE

Exportations		Importations	
Angleterre	1,195 millions fr.	Angleterre	557
Belgique	631 " "	Etats-Unis	540
Allemagne	513 " "	Allemagne	444
Algérie	287 " "	Belgique	325
Etats-Unis	235 " "	Russie	302
Suisse	241 " "	Rép. Arg.	271
Italie	172 " "	Algérie	263

BOSTON PUBLIC LIBRARY

COLONIES FRANÇAISES D'AFRIQUE

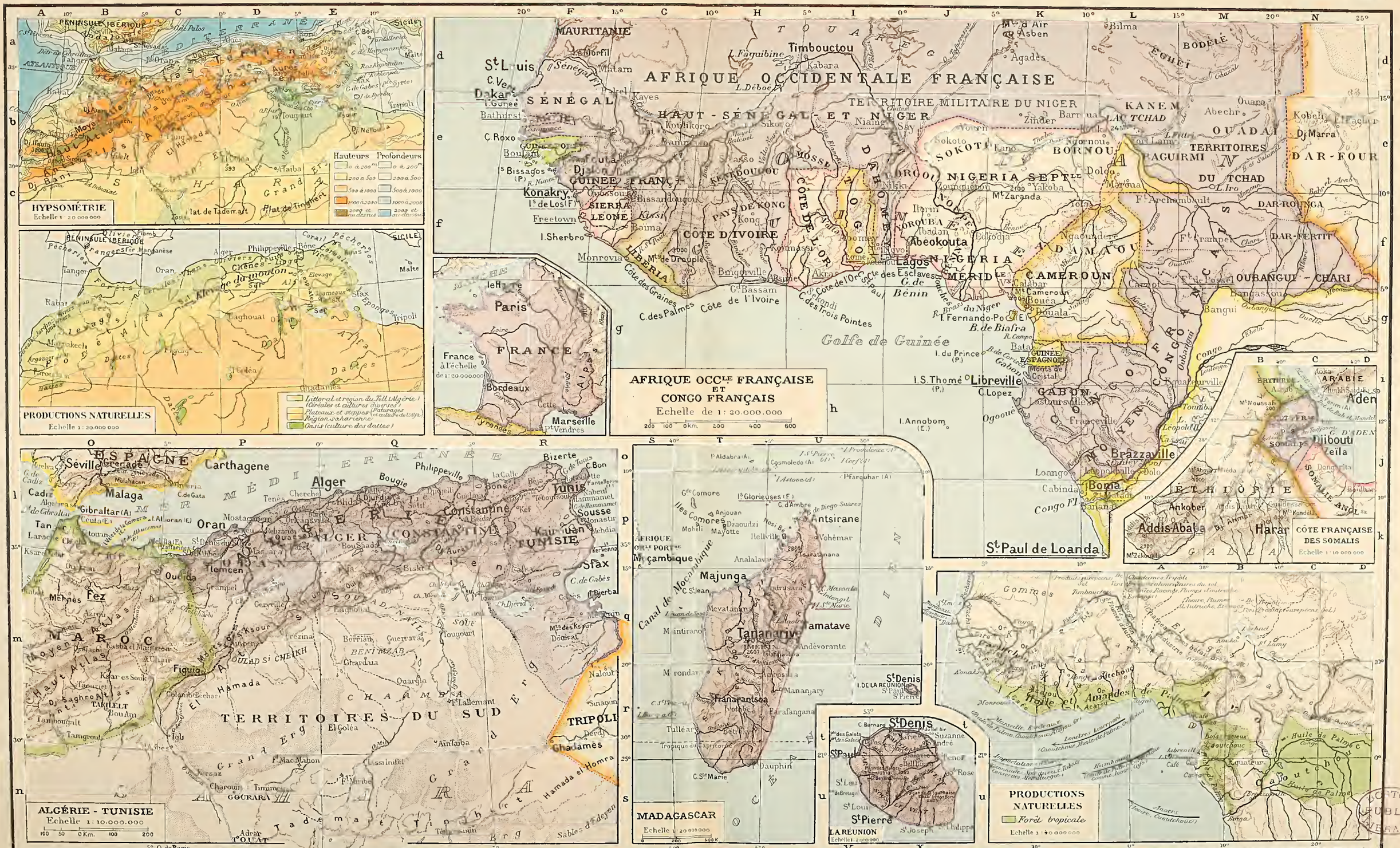

C'est en Afrique surtout que s'étend l'empire colonial de la France, remplaçant celui qu'elle a perdu dans l'Inde et en Amérique. De la Méditerranée au golfe de Guinée, à travers le Sahara, les possessions françaises forment une surface continue, échancrée seulement le long des rivages par d'autres possessions.

L'Algérie n'est pas une colonie, au sens administratif. C'est un prolongement de la France, divisé en trois départements, jusqu'à une ligne changeante, au sud de laquelle s'étendent les territoires militaires qui pénètrent dans le Sahara.

Le Sénégal et la Guinée Française se développent rapidement, avec leurs ports de Dakar et de Konakry (îles de lignes de trop courtes voies ferrées. La région du Congo français profite de son beau réseau de voies navigables. Madagascar et la Réunion sont les restes des domaines français de l'Océan Indien.

La France se trouve en contact dans ses colonies d'Afrique : en Algérie avec des Arabes peu assimilables, et des Berbères mieux disposés à accepter nos mœurs; au Soudan et en Guinée, avec des nègres; à Madagascar, avec des peuplades dont la plus puissante, les Hovas, paraît originaire de l'Indonésie.

Superficie et densité de la population comparées des Possessions Francses en Afrique

Algérie et Tunisie	Afrique Occidentale Française (sans la zône d'influence)	Congo Français	Madagascar et dépendances					FRANCE
Superficie S. 820.000 k.car	S = 1.800.000 k.c.	S = 1.800.000 k.c.	S = 592.000	Réunion S. 2200 k.	Comores 1.200 k.	Nouvelle-Calédonie 19.000 k.	Côte des Somalis 55.000 k.	S. 551.000
6.400.000 hab.	h. = 5.700.000	h. = 10.000.000	h. = 3.500.000	h. 120.000	h. 90.000	h. 60.000	h. 120.000	h. 39.000.000
8 h. par k.c.	3 h. par kil. carré	5 h. par kil. carré	6 h. par k.c.					74 h. par k.c.

COMMERCE DE L'ALGÉRIE AVEC LA MÉTROPOLE

Principaux articles d'Importations de France / d'Exportations d'Algérie

Importations de France		d'Exportations d'Algérie	
Tissus	41 millions	Vins	1.3 millions
Cotonnades	12,7 "	Céréales	40,8 "
Meubles	12,2 "	Moutons	12,9 "
Outils	10,3 "	Laines	10,6 "
Viandes préparées	8,5 "	Chevaux	9,8 "
Articles de Paris	5,8 "	Fruits primeurs	5 "

COMMERCE DES COLIES FRSES D'AFRIQUE AVEC LA MÉTROPOLE

Importations de France		Exportations de la Colonie	
260,4 millions francs	Algérie	271,5 millions fr	
35,7 "	Tunisie	28 "	
29,6 "	Madagascar et Dépendces	4,3 "	
25,5 "	Sénégal	22,2 "	
19,1 "	Réunion	14,5 "	
10,7 "	Soudan et Congo	8,1 "	

BOSTON PUBLIC LIBRARY

COLONIES FRANÇAISES

(ASIE, AMÉRIQUE, OCÉANIE)

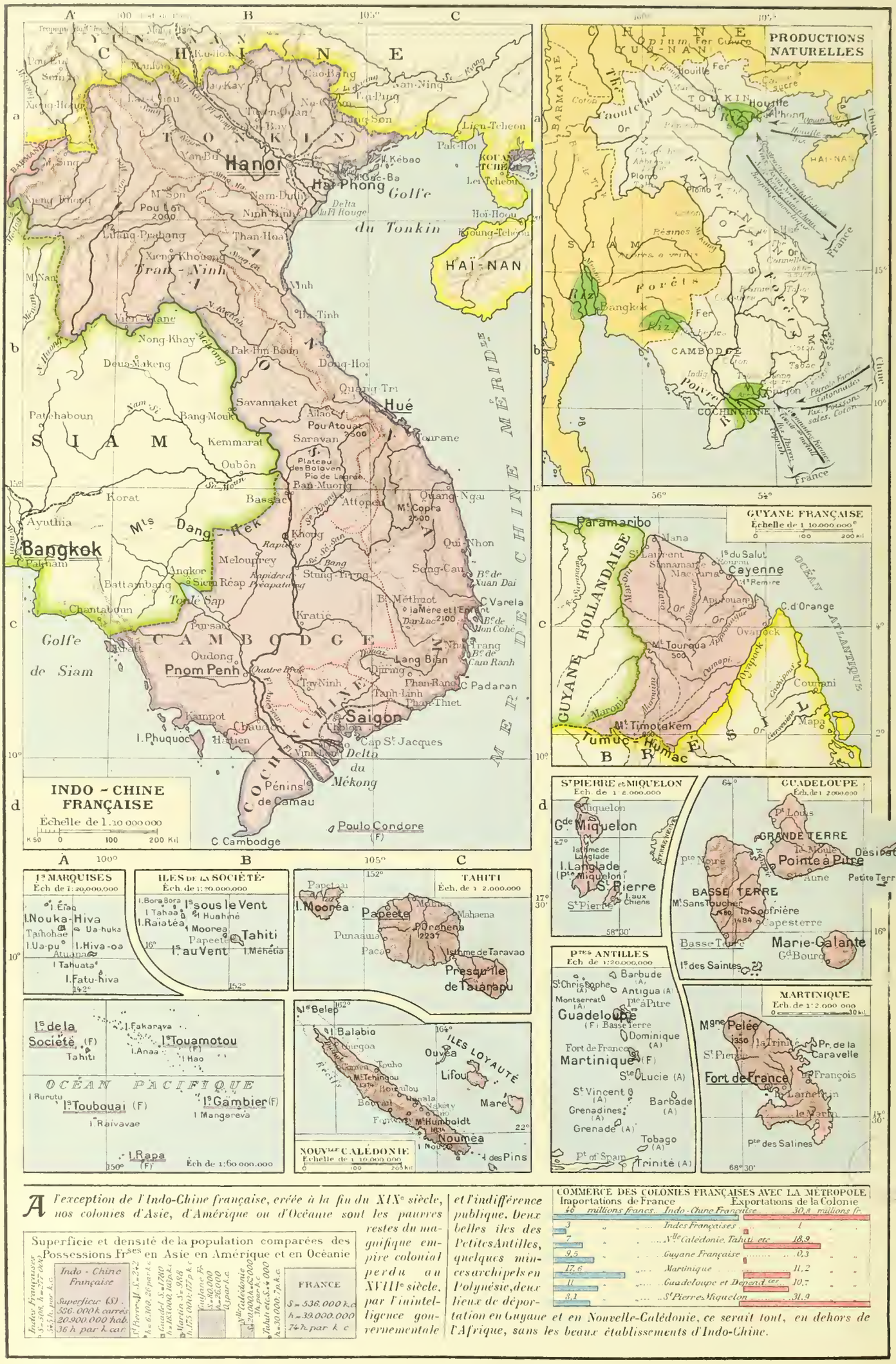

A l'exception de l'Indo-Chine française, créée à la fin du XIXe siècle, nos colonies d'Asie, d'Amérique ou d'Océanie sont les pauvres restes du magnifique empire colonial perdu au XVIIIe siècle, par l'inintelligence gouvernementale et l'indifférence publique. Deux belles îles des Petites Antilles, quelques minces archipels en Polynésie, deux lieux de déportation en Guyane et en Nouvelle-Calédonie, ce serait tout, en dehors de l'Afrique, sans les beaux établissements d'Indo-Chine.

ASIE EN RELIEF

RELIEF DE L'ASIE
Échelle de 1 : 60.000.000

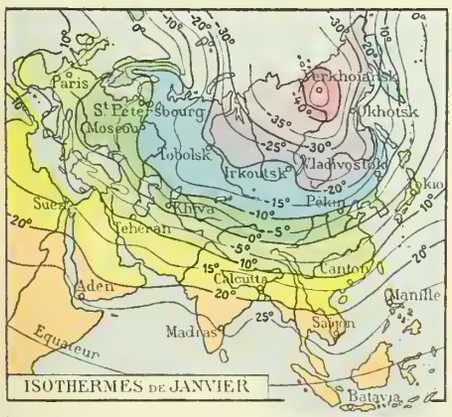

ISOTHERMES DE JANVIER

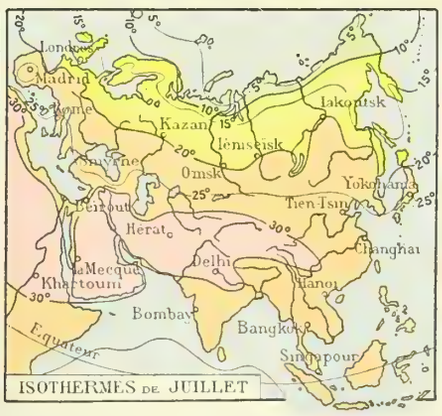

ISOTHERMES DE JUILLET

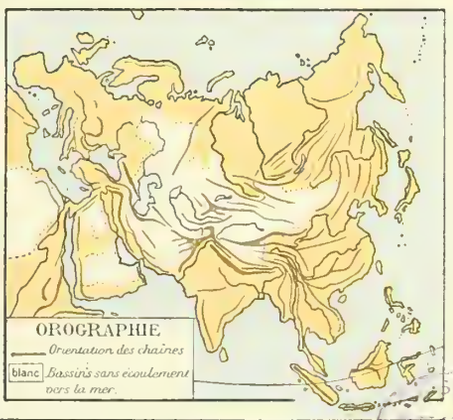

Le relief de l'Asie est disposé en étoilement autour d'un centre, le Pamir. A ce centre se lient des plateaux dont le plus élevé est le Thibet (plus de 4.000 m.), glacial et presque désert. Les rebords S. et O. du Thibet (Karakorum et Himalaya) contiennent les sommets les plus élevés qu'on ait encore mesurés (mont Everest, 8840 m.; Dapsang, 8615 m.) chargés d'énormes glaciers. Au N. du Thibet et du Pamir, de nombreuses cimes dépassent 7 000 m. Deux grandes plaines (Russie et Sibérie au N., Chine à l'E.) descendent vers l'Océan Glacial et le Pacifique.

Les monts d'Europe, Pyrénées, Alpes, Karpates, Caucase, se continuent à l'est par les principaux monts d'Asie. Les premières nations civilisatrices se sont toutes développées au S. de cette rangée de montagnes (Italie, Grèce, Asie Mineure, Egypte, Mésopotamie, Perse, Inde). Les peuples du N., plutôt pasteurs, demeurèrent plus longtemps barbares, et c'est de cette partie du continent que sont venues la plupart des grandes invasions.

La Chine s'est développée à l'écart des autres civilisations dans la partie orientale de l'Asie.

Altitude moyenne comparée de l'Asie et de l'Europe.

ASIE	Point culminant	8.840 m.
	Altitude moyenne	940 "
EUROPE	Point culminant	4810 "
	Alt. moyenne	290 "

ASIE PHYSIQUE

L'Asie, la plus grande des parties du monde, est située dans l'hémisphère N. Les côtes sont encombrées de glaces au N., elles sont doublées de longs archipels autour d'une série de mers intérieures à l'E., et indentées de très larges golfes au S.

Climat: *polaire au N. (pôle du froid, Verkhoïansk, moyenne annuelle, — 17°); torride au S.; très froid l'hiver et très chaud l'été dans l'intérieur du continent, à cause de l'absence des vents marins.*

Relief. *L'Asie a les plus hautes montagnes et les plus hauts plateaux du monde (voir page précédente).*

Végétation. *Au N. l'extrême froid rend toute végétation impossible le long des côtes. La plaine de Sibérie produit surtout des forêts de conifères. Au centre, en dehors des rives des fleuves, la végétation naturelle consiste en steppes herbeuses, faute de pluies suffisantes. Certaines parties demeurent complètement stériles à cause de la sécheresse ou de l'altitude. A l'E. et au S., la fertilité est extrême, grâce aux moussons, vents d'été, humides et chauds, venant de la mer.*

Fleuves. *Le centre de l'Asie est sans écoulement vers la mer. Sur le pourtour, au contraire, des fleuves énormes coulent au N. vers l'Océan glacial, à l'E. et au S. sur les versants du Pacifique et de l'Océan Indien.*

BOSTON PUBLIC LIBRARY

ASIE OCCIDENTALE

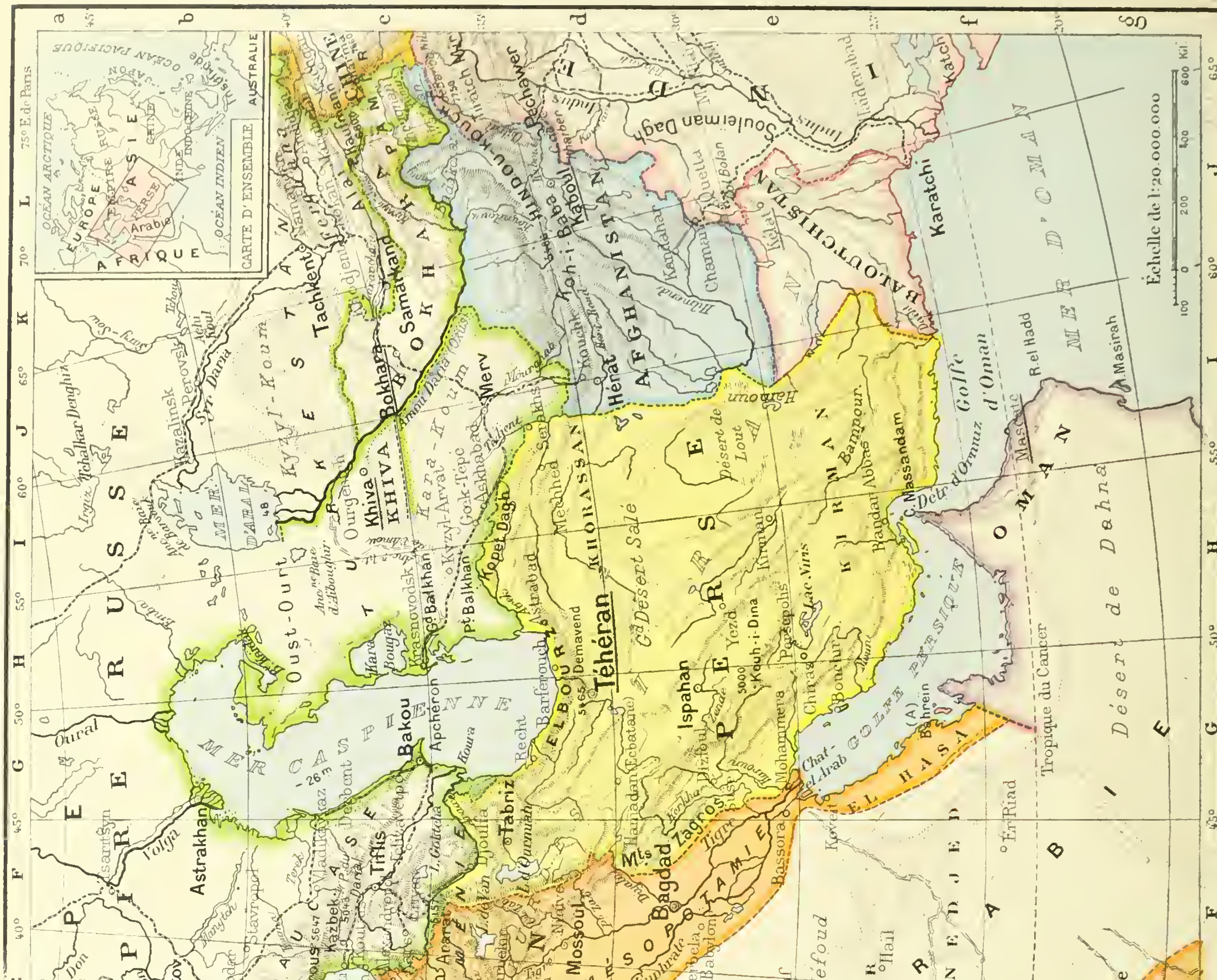

L'Asie occidentale présente, au point de vue physique, une série de plateaux encadrés de hautes montagnes. Les fleuves y sont rares et peu abondants. Plus de la moitié de la Perse et les 4/5e de l'Arabie sont déserts. Les habitants parlent le turc, l'iranien, l'arménien et l'arabe. Ils sont tous musulmans. L'état économique des populations est très arriéré par suite des vices de l'administration et du manque de bonnes communications. L'agriculture est très négligée; l'industrie, nulle.

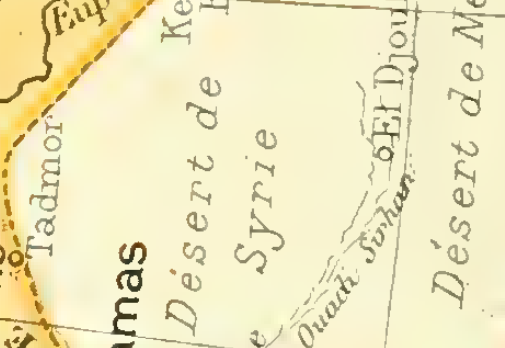

INDE ET INDO-CHINE

L'Inde et l'Indo-Chine, *semblables par leur situation géographique, diffèrent totalement au point de vue de leur structure. Tandis que dans l'Inde domine la direction E.-O., les montagnes et les fleuves de l'Indo-Chine se dirigent du N. au S. L'Inde est peuplée par un cinquième des habitants du monde: l'Indo-Chine n'en possède qu'une quarantaine de millions. Le climat des deux presqu'îles est tropical, humide pendant l'été (les moussons).*



ASIE POLITIQUE

L'Asie se compose de plusieurs Etats indigènes : le Japon, l'Empire Chinois, le Siam, le Bhoutan, le Népal, l'Afghanistan, la Perse, l'Oman ; des possessions russes dans le Nord, des possessions anglaises et françaises dans le Sud et de l'empire Ottoman qui déborde sur l'Europe. Sur 40 millions de kilomètres carrés de superficie, l'Asie contient plus de la moitié des habitants de notre globe. Ces habitants y sont très inégalement répartis : rares dans le Nord, ils forment dans le Sud les plus grandes fourmilières humaines de la Terre. Jadis pépinière de l'Europe et de l'Afrique, auxquelles elle a donné les religions qui dominent le monde et les éléments de la civilisation qui se sont développés en Occident, l'Asie commence maintenant à subir de plus en plus l'influence de l'Europe. Peut-être les rôles seront-ils de nouveau renversés dans un avenir prochain.

EMPIRE CHINOIS

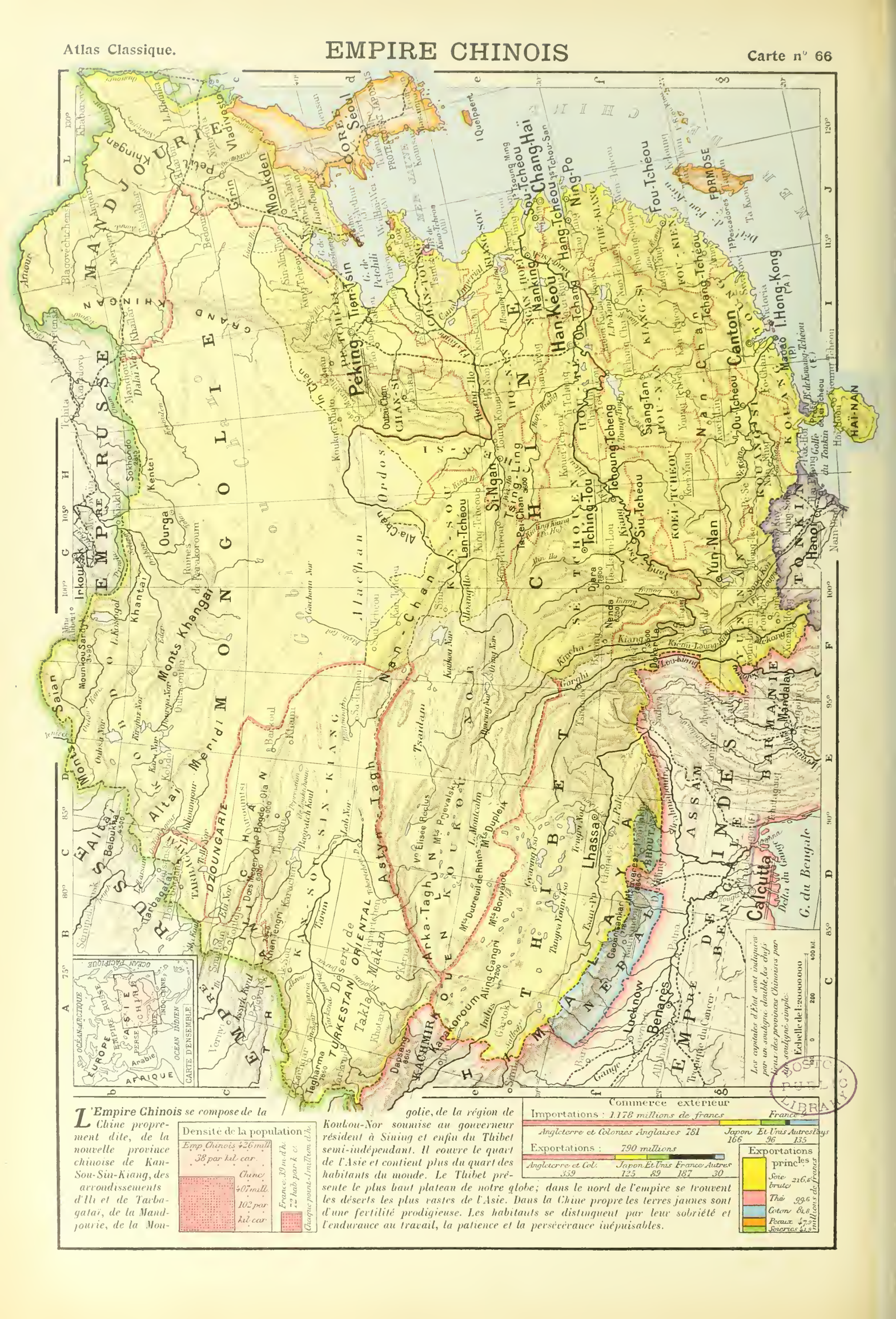
MANDJOURIE
Vladivostok
Moukden
Girin
COREE
Séoul
Quelpaert
Pékin
Tien-Tsin
Nankin
Han-Keou
Hang-Tcheou
Ning-Po
Sou-Tcheou
Sou-Chang-Hai
Fou-Tchéou
FORMOSE
Canton
Macao
I. Hong-Kong
HAI-NAN
Tonkin
Hanoï
Yun-Nan
Lhassa
Calcutta
Lucknow
Benares
Mandalay
Kashgar
Yarkand
Khotan
Leh
Srinagar
Ourga
Kiakhta
Urga
Kentei
Sokhondo
Inkoutsk
Khantaï
Mont Altaï
Mont Khangaï
Mont Sajan
Mont Tarbagatai
Mont Thian-Chan
Mont Kouen-Lun
Mont Himalaya
Mont Tsaidam
Mont Arka-Tagh
Mont Astyn-Tagh
Désert de Takla-Makan
Désert de Gobi
Désert de Ordos
Désert de Tsaidam
Désert de Lop
Désert de Kouen-Lun
Désert de Thian-Chan
Désert de Tarbagatai
Désert de Kan-Sou-Sin-Kiang
Désert oriental
Désert de Mongolie
Désert de Dzoungarie
Désert de Kachmir
Désert de Tibet
Désert de Kan-Sou
Désert de Kan-Tchéou
Désert de Ala-Chan
Désert de Nan-Chan
Désert de Ala-Tagh
Désert de Karakoroum
Désert de Kouen-Lun
Désert de Thian-Chan
Désert de Tarbagatai
Désert de Kan-Sou-Sin-Kiang
Désert de Tibet
Désert de Kachmir
Désert de Dzoungarie
Désert de Mongolie
Désert de Gobi
Désert de Ordos
Désert de Tsaidam
Désert de Lop
Désert de Takla-Makan
Désert de Ala-Chan
Désert de Nan-Chan
Désert oriental
Désert de Kan-Sou
Désert de Kan-Tchéou
Désert de Kan-Sou-Sin-Kiang
Désert de Tarbagatai
Désert de Thian-Chan
Désert de Kouen-Lun
Désert de Ala-Tagh
Désert de Karakoroum

JAPON ; INSULINDE

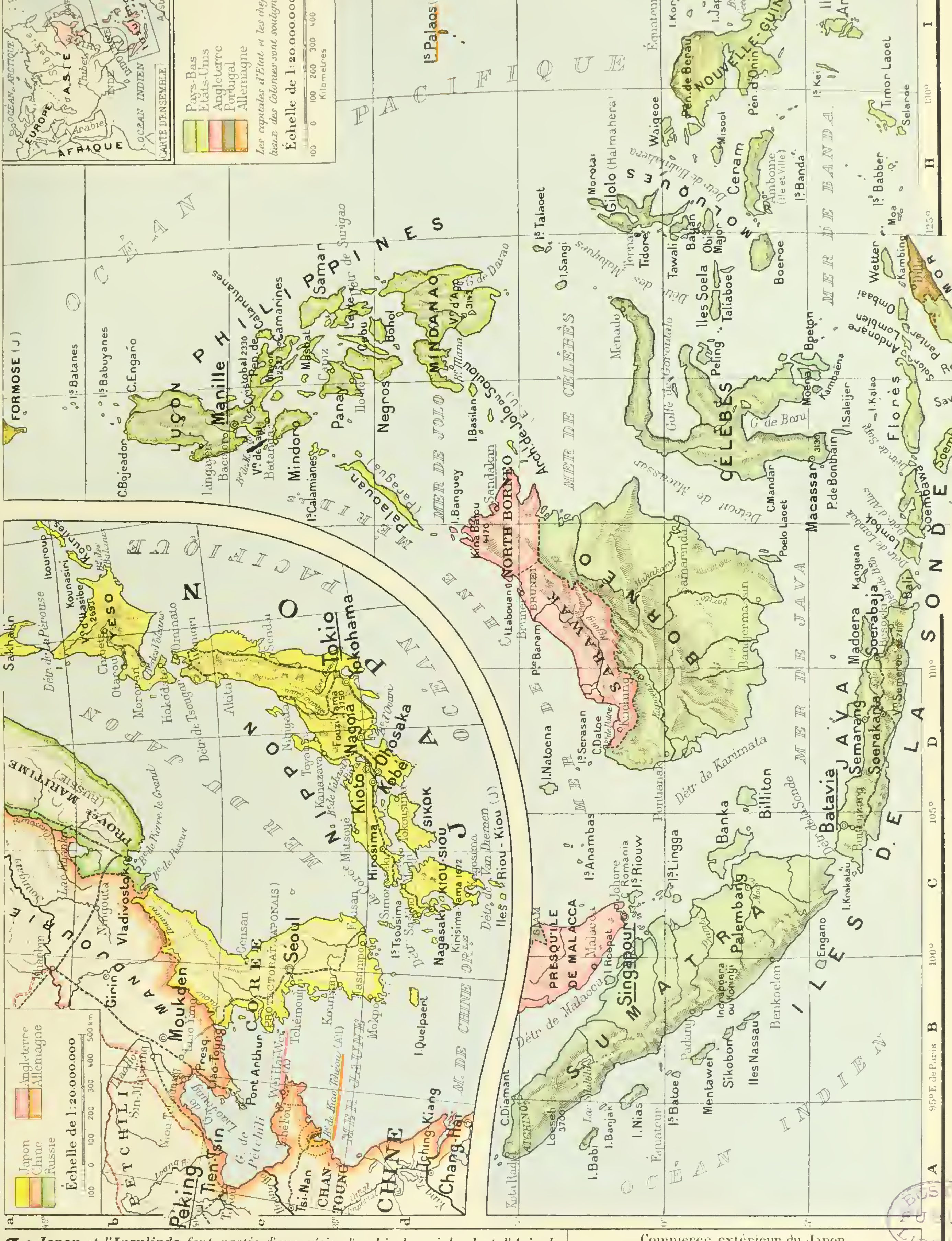

Le **Japon** et l'**Insulinde** font partie d'une série d'archipels qui bordent l'Asie du côté du Pacifique, profond en ces parages de 6 à 9 000 mètres. Les mers qui les séparent du continent sont relativement peu profondes. Le sol de ces îles est tourmenté et volcanique ; le climat est maritime au Nord, tropical dans l'Insulinde, traversée par l'équateur. L'Insulinde est une des régions les plus riches du monde.

Superficie et densité de la population comparées

Japon : S = 417, h = 46,4 ; 111 h. par k. c.

France : S = 536, h = 39 ; 72 hab. p. k. c.

Pays-Bas : S = 33, h = 5,8 ; 167 h. par k. c.

Indes Néerlandaises : S = 1520, h = 34,8 ; 23 h. par k. c.

Java : S = 131, h = 28,7 ; 218 h. p. k. c.

Chaque point = 1 million d'h. ; S en milliers de k. c., h en millions d'hab.

Commerce extérieur du Japon

Importations : 972 millions de francs

Angleterre et Col. Anglaises	Et.-Unis	Chine	All.	France et Indo-Ch.	Autres p.
381	152	144	75	54	166

Exportations : 837 millions

Angl.	États-Unis	Chine	All.	France	Autres pays
145	265	178	11	96	142

Exportations principales

Japon (millions de francs) : Soie 432 ; Thé 32 ; Poteries 8

Indes Néerlandaises : Sucre 145,3 ; Tabac 87,8 ; Café 64

AFRIQUE PHYSIQUE

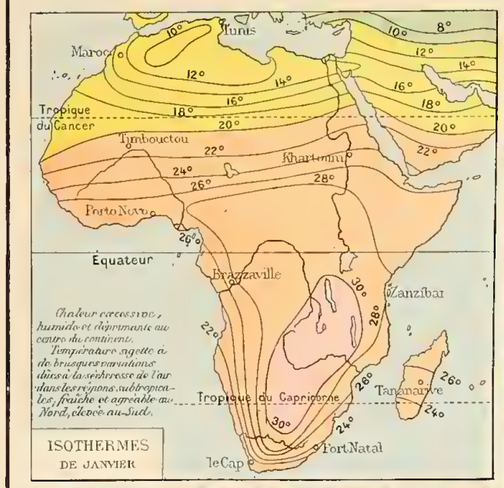

ISOTHERMES DE JANVIER

RELIEF DE L'AFRIQUE

Échelle de 1:60.000.000

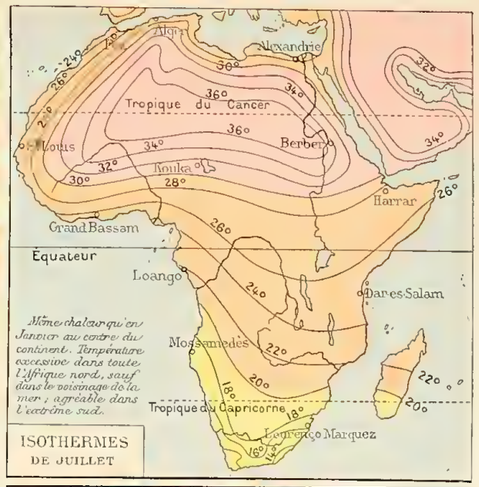

ISOTHERMES DE JUILLET

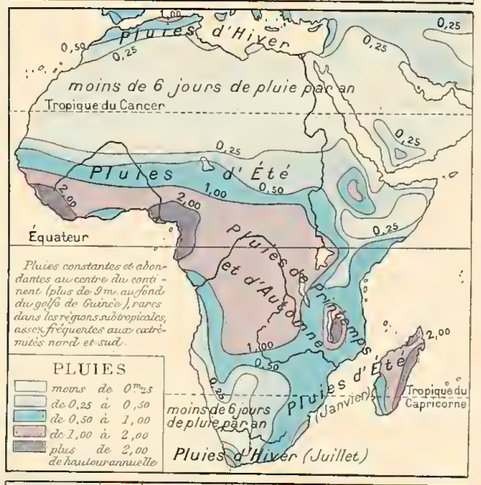

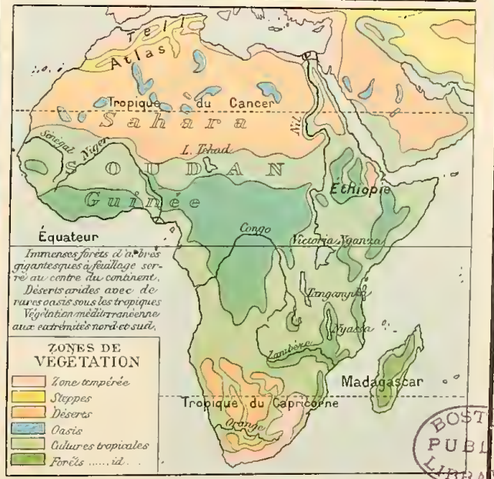

BOSTON PUBLIC LIBRARY

L'Afrique est traversée par l'Équateur et les deux tropiques. Elle est donc située presque tout entière dans la zone torride. — **Relief.** Les côtes sont presque sans découpures, et la plupart des montagnes se dressent sur le pourtour (Atlas au N., 4500 m.; monts d'Éthiopie au N.-E., 4620 m.; Rououenzori, 6100; Kilima-Ndjaro à l'E., 6000 m.; Cameroun à l'O., 4000 m.); tandis que le centre présente des plaines ou des plateaux.

Climat. L'Afrique est la plus chaude des cinq parties du monde. Sous les deux tropiques, de vastes étendues privées de pluies restent stériles et brûlées par le soleil; le Sahara est le plus grand désert du monde. Autour de l'Équateur, au contraire, les pluies sont très abondantes, la température chaude et humide. — **Végétation.** La région équatoriale est couverte de forêts épaisses et de savanes herbeuses. Les déserts du N. et du S. limitent cette zone fertile. Les extrémités du continent ont la végétation des pays méditerranéens.

Fleuves. Les grandes pluies équatoriales alimentent des fleuves énormes. Le Congo n'est inférieur comme débit qu'au fleuve des Amazones. Le Nil, qui naît comme le Congo sur un plateau semé de grands lacs, descend à la Méditerranée à travers la zone stérile, où il arrose d'une inondation annuelle la fertile vallée de l'Égypte. Les grands fleuves africains, obligés de traverser les montagnes du pourtour, sont coupés de rapides dans la partie inférieure de leur cours.

Superficie et développement des côtes

AFRIQUE Côtes 26.650 kil. 29 825.000 kil. car — EUROPE 10 010 000 kil. car Côtes 32 000 000 kil.

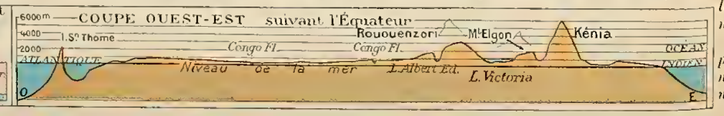

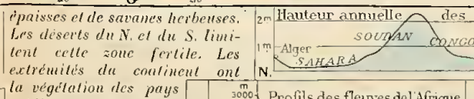



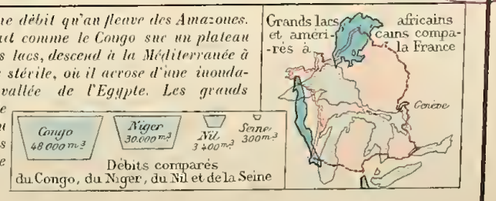

AFRIQUE, PARTIE ORIENTALE

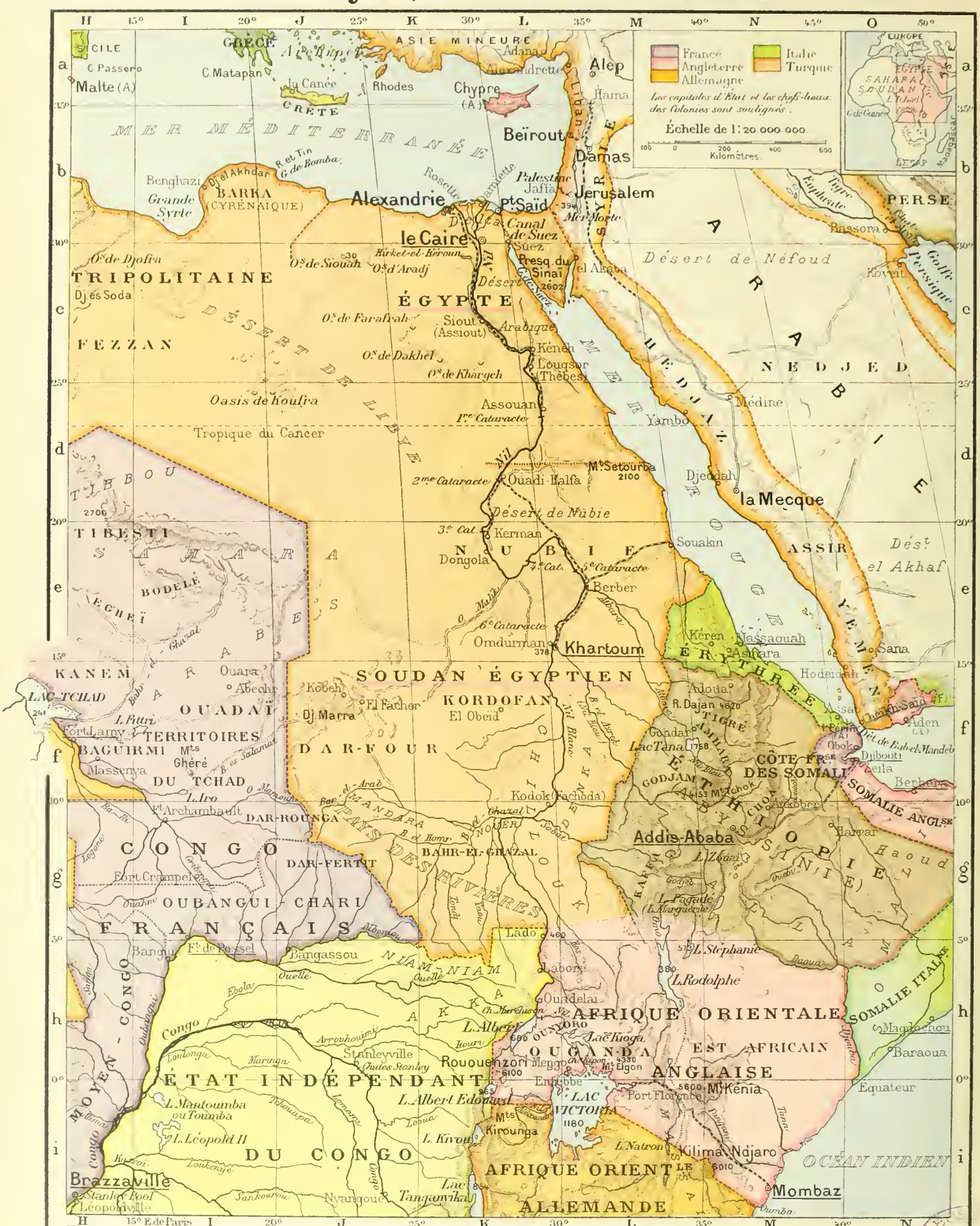

L'Afrique du Nord-Est contient un État indépendant, l'Éthiopie; un État et une région appartenant à la Turquie, mais soumis de fait à l'Angleterre, l'Égypte et le Soudan Égyptien; une province turque, la Tripolitaine, et plusieurs colonies françaises, anglaises et italiennes. Le trait dominant de cette partie du continent est le Nil, remarquable par la fertilité de sa vallée et le nombre d'habitants qui s'y pressent. L'Égypte en occupe le delta et le cours inférieur. L'Afrique du N.-E. possède 5.500 kilom. de voies ferrées. Des navires innombrables longent, depuis le percement de l'isthme de Suez, les côtes de la Mer Rouge, jadis presque solitaires.

AFRIQUE (PARTIE MÉRIDIONALE)

L'Afrique équatoriale est plus encore le pays d'abondantes pluies que de la chaleur, qui n'y est point excessive. Deux traits physiques distinguent cette partie du continent : la forêt équatoriale formant une voûte continue sur un espace deux fois plus grand que la France et les fleuves remarquables par le volume d'eau qu'ils roulent : le plus important d'entre eux, le Congo, est, après l'Amazone, le plus abondant cours d'eau de la terre. L'Afrique Australe, qui s'étend du N. au S., possède toutes les variétés de climats. Dans son extrême sud ont pu s'établir des colons européens. Ailleurs ne vivent que des Nègres et des Hottentots soumis aux Anglais, Français, Portugais et Allemands. L'Afrique Sud contient les plus riches mines d'or du monde.

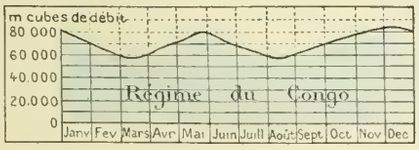

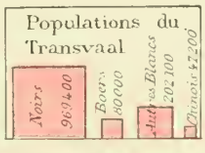



BOSTON PUBLIC LIBRARY

AFRIQUE POLITIQUE

Les indigènes de l'Afrique sont en partie nomades ; les populations sédentaires vivent du sol qu'elles n'ont guère besoin de cultiver. La principale occupation des habitants est l'élevage des troupeaux. L'industrie, si l'on fait abstraction des régions aurifères du Transvaal, est nulle. — Il y a cinquante ans le continent noir, habité au N. par des représentants de race blanche (Berbères, Kabyles, Arabes, etc.), au centre par des Nègres, au Sud par des Hottentots, n'avait que trois États considérables, l'Égypte, le Maroc et l'Abyssinie, et quelques colonies françaises, anglaises et portugaises, au N. et au S. du continent. Depuis une vingtaine d'années, l'Afrique est devenue une simple dépendance de l'Europe qui s'en est adjugé les pays fertiles, et même les déserts. Seules l'Éthiopie et la République de Libéria ont su garder une réelle indépendance. — Parmi les puissances européennes qui possèdent des territoires en Afrique, la France occupe la première place par l'étendue de ses colonies (plus de 10 millions de kilomètres carrés), mais c'est l'Angleterre qui l'emporte par le nombre de ses sujets noirs : à lui seul le bas Niger britannique compte 24 millions d'habitants. Le nombre approximatif de sujets britanniques atteint 40 millions. La France, sur un territoire double en étendue, n'a que 32 millions d'indigènes ou de colons.

Valeur approximative des principales productions naturelles					
Or	410	millions fr par an			
Diamants	136	"	"	"	"
Caoutchouc	76	"	"	"	"
Ivoire	18	"	"	"	"
Huile de palme	10	"	"	"	"

Développement des Chemins de fer
Afrique — 20 471 kil. de rails
1 ..... 0,7 kil. de rails pour 1000 k. carrés
Europe — 296.000 kil. de rails
29,5 kil. de rails pour 1000 k. carrés

BOSTON PUBLIC LIBRARY

AFRIQUE (PARTIE OCCIDENTALE)

*L'***Afrique du Nord-Ouest** *ne présente d'unité à aucun point de vue. Le N.. montagneux, au climat méditerranéen, est peuplé de Berbères, de Kabyles et d'Arabes, avec un fort contingent d'Européens qui habitent l'Algérie et la Tunisie; la partie centrale, le Sahara, est un vaste désert, sans vie animale, sans population sédentaire; la région située entre le Sahara et le golfe de Guinée, au climat équatorial, chaud et humide, est un pays de savanes et de forêts avec des marécages et d'immenses lagunes le long de la côte. La population dans cette partie de l'Afrique se compose exclusivement de nègres; les blancs n'y vivent que dans de rares comptoirs. La majeure partie de l'Afrique du N.-O. est soumise à la domination française.*

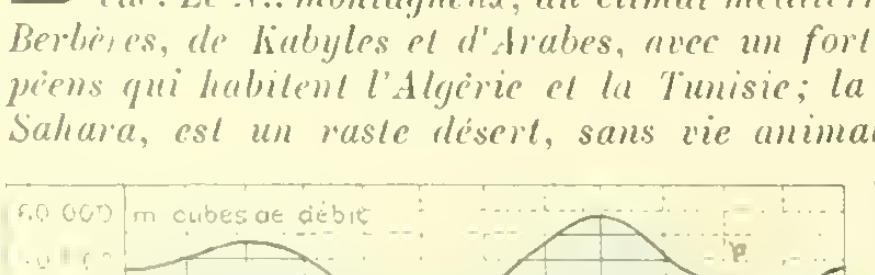

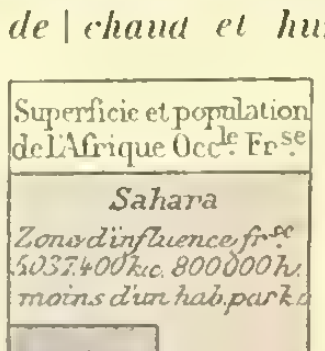

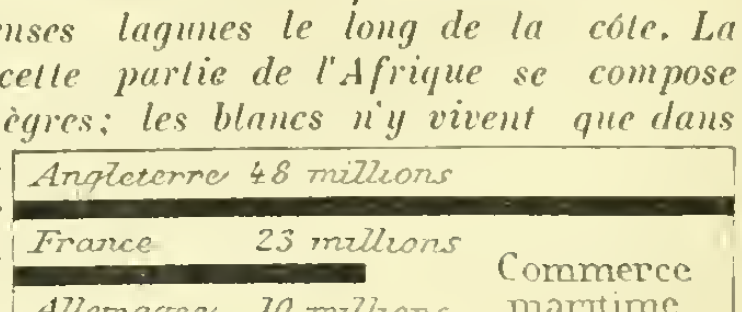

OCÉAN PACIFIQUE

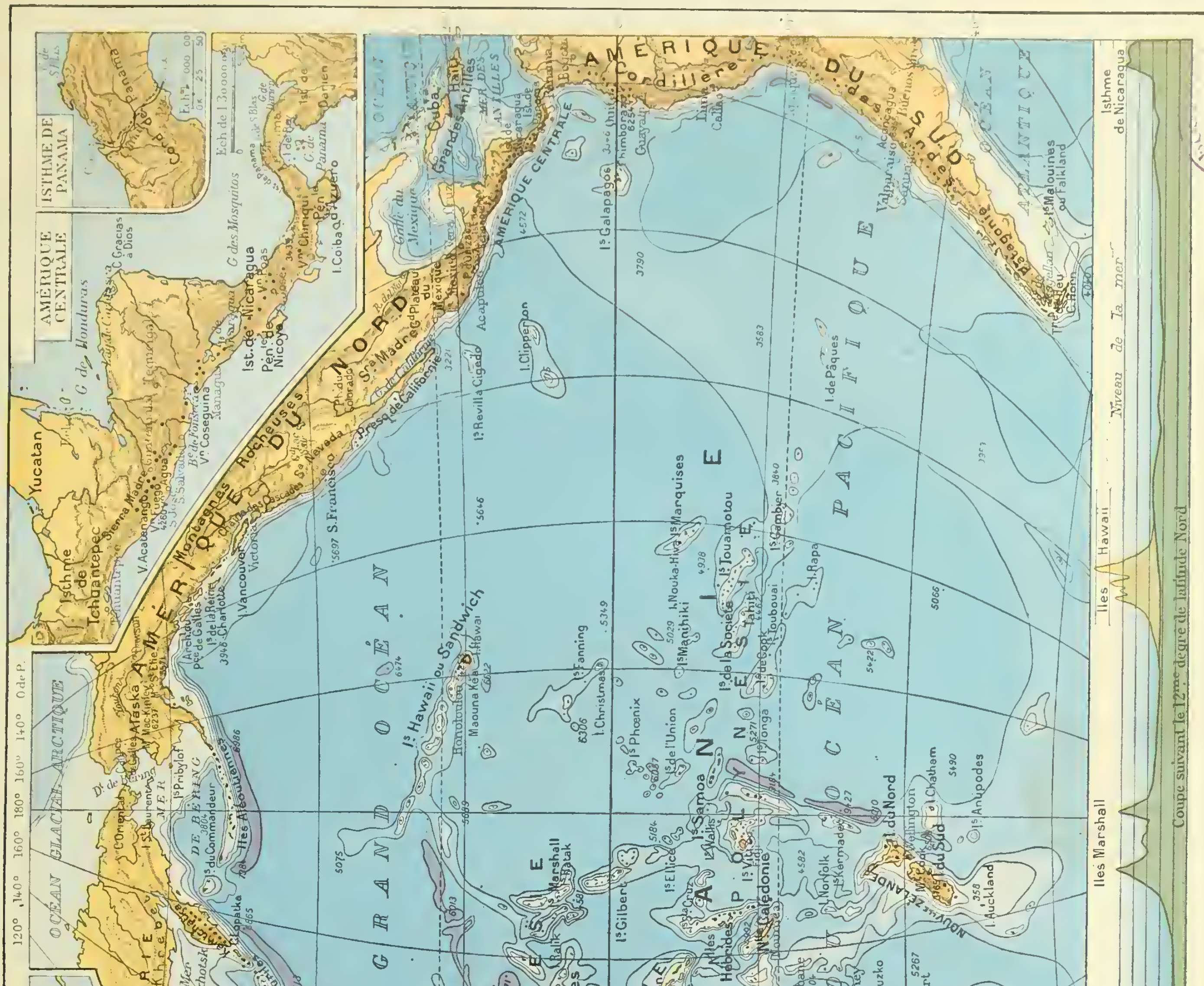

L'Océan Pacifique ou *Grand Océan*, *complètement fermé au N. et très ouvert au S., occupe plus du quart de la surface du globe. Un rebord de côtes élevées (Amérique) et d'archipels montagneux (Asie), avec un demi-cercle de volcans, l'entoure à l'O., au N. et à l'E. Aussi reçoit-il peu de fleuves, et peu de plaines s'ouvrent vers lui. Les archipels d'Océanie allongés du S.-O. au N.-E. sont formés ou entourés pour la plupart de coraux qui ne cessent de s'accroître.*

Les peuples riverains du Pacifique sont restés longtemps à l'écart du reste de l'humanité. Par le canal de Suez, l'Europe s'est rapprochée de cet Extrême-Orient, dont l'Amérique veut se rapprocher par le Pacifique, et la Russie par la Sibérie. L'Est de l'Asie, qui renferme plus du tiers de l'humanité, se trouve brusquement en contact avec le monde européen. Le percement de l'isthme de Panama va donner au Pacifique une importance nouvelle, en le réunissant à l'Atlantique.

AMÉRIQUE DU NORD PHYSIQUE

L'Amérique du Nord est tout entière dans l'hémisphère N. — Ses côtes, peu découpées au S., mieux à l'E., égalent au N. le développement côtier de l'Europe, mais cette partie est rendue inabordable par les glaces polaires. **Climat** polaire au N., tempéré au centre, tropical au S. — Le **Relief** est analogue dans toute la longueur. Une haute chaîne, à l'O., courant du N. au S., et cuirassant un plateau: Monts d'Alaska (6238 m.), Sierra Nevada (4543 m.), Montagnes Rocheuses (4409 m.), Volcans du Mexique (5557 m.). A l'E., près de l'Atlantique, hauteurs moudres (Appalaches, 2044 m.). Entre ces deux reliefs, une vaste plaine. — **Végétation**, arrêtée au N. par le froid: forêts et prairies au centre; déserts épars sur les plateaux; flore tropicale au S. — **Fleuves**. Beaucoup plus puissants que ceux de l'Europe. Les plus importants descendent à l'E. de la grande chaîne, dans la plaine centrale. Le plus long, le Mississippi, se développe sur 5.000 kil. Le plus abondant, le St-Laurent, sort de cinq grands lacs, la plus vaste agglomération d'eau douce du monde: superficie 252.090 kil. car., près de la moitié de la France. Le débit du Saint-Laurent égale 100 fois celui de la Seine. Entre les îles des Antilles, les Bahama et le Golfe du Mexique, se forme le courant chaud du Gulf Stream, qui réchauffe l'Atlantique jusque sur les côtes d'Europe. Par contre, les côtes américaines de l'Atlantique sont refroidies par un courant descendu du Pôle.

BOSTON PUBLIC LIBRARY

ÉTATS-UNIS

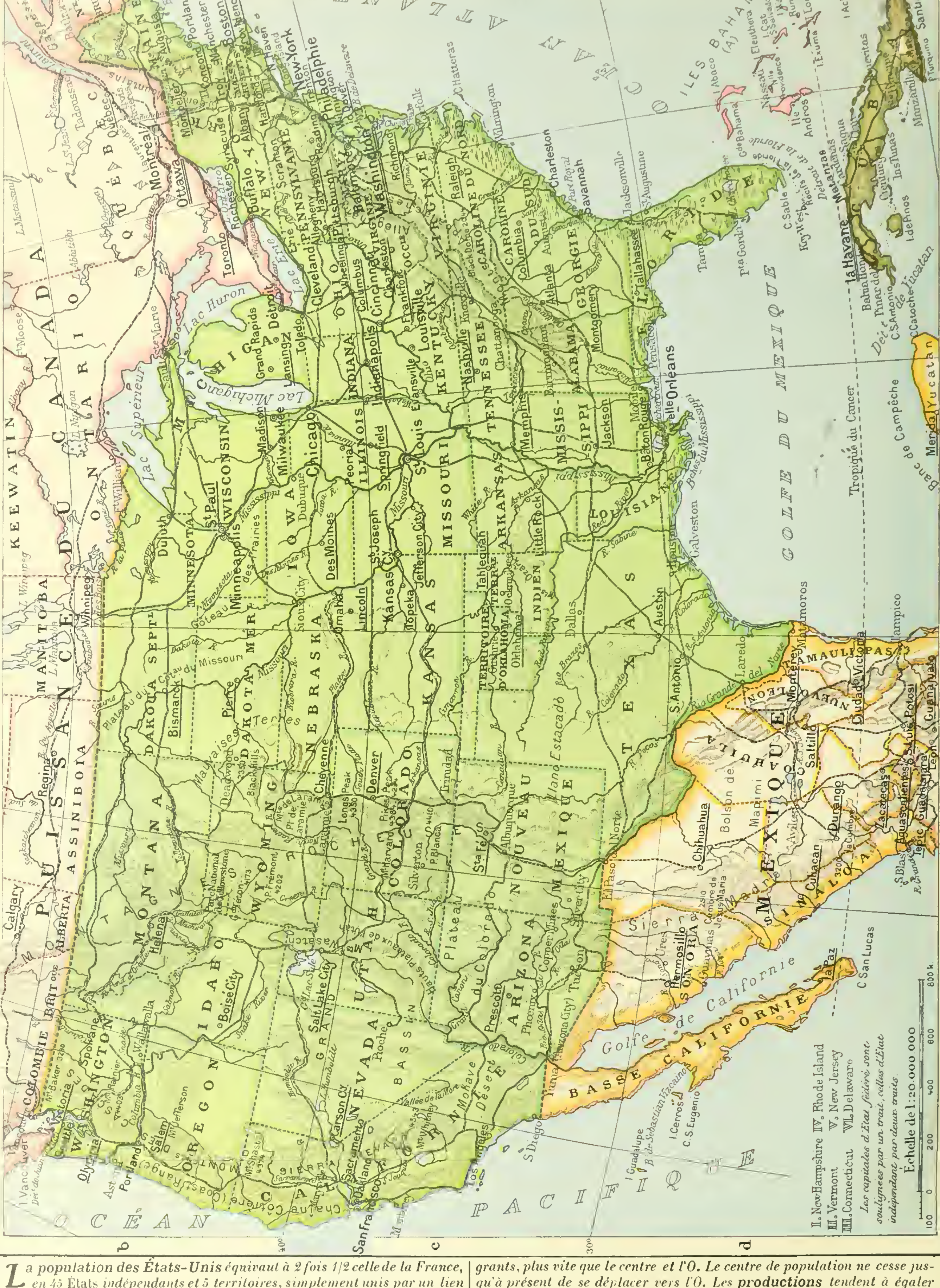

La population des États-Unis *équivaut à 2 fois 1/2 celle de la France, en 45* États *indépendants et 5 territoires, simplement unis par un lien fédéral, sur une surface de 9.420.000 k. c., 17 fois la France. L'ancienne population indigène, presque disparue, est remplacée par des immigrants d'Europe. Leur nombre a passé de 5 millions en 1800 à 80 millions en 1900, soit un doublement par 25 ans env. Les villes ont augmenté plus vite que les campagnes et la partie E., qui recevait les immigrants, plus vite que le centre et l'O. Le centre de population ne cesse jusqu'à présent de se déplacer vers l'O. Les* **productions** *tendent à égaler dans l'ensemble celles de l'Europe. Le* **commerce extérieur** *dépasse déjà notablement celui de la France et ne cesse d'augmenter.*

Superficie et densité comparées



Accroissement de la population

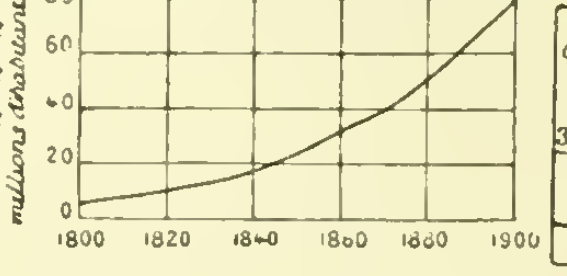

Déplacement du centre de gravité de la population des États-Unis

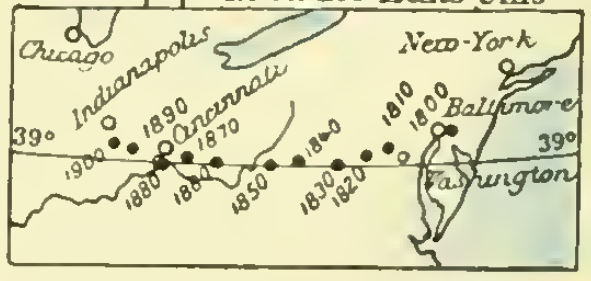

ÉTATS-UNIS, PARTIE EST

La navigation transocéanique dépend encore des marines européennes, mais les chemins de fer dépassent la longueur de ceux de toute l'Europe; plusieurs grandes voies traversent tout le continent de l'Ouest à l'Est. Il est vrai qu'ils remplacent ou précèdent souvent les routes. Le percement prochain de l'isthme de Panama placera les Etats-Unis au centre de l'ensemble des Océans. Ce pays semble ainsi devoir devenir bientôt le plus puissant du monde.

Blé, houille, fer, aux Etats-Unis et en France

- Blé: Etats-Unis 244 millions hectol. — France 115 millions d'hectolitres
- Houille: Etats-Unis 357 millions tonnes — France 35 millions tonnes
- Fer: Etats-Unis 20 millions tonnes — France 2,8 millions tonnes

Commerce comparé avec celui de la France

- Importations: Etats-Unis 5,130 millions francs — France 4 800 millions francs
- Exportations: Et-Unis 6,960 millions francs — France 4 250 millions francs

Développement des chemins de fer

- Etats-Unis 326 900 kil. de rail — 1060 k. pour 1 million d'hab.
- France 45,400 kil. de rail — 1164 k. pour 1 million d'hab.
- Europe 66 000 k. de rail — 111 k. pour 1 million d'hab.

BOSTON PUBLIC LIBRARY

AMÉRIQUE DU NORD POLITIQUE

L'Amérique du Nord a reçu sa civilisation de l'Europe : c'est sur les côtes Est que la **population** nouvelle s'est d'abord agglomérée en refoulant les indigènes et en avançant vers l'intérieur. Actuellement, la seule partie comparable à l'Europe pour l'importance de la population est la côte E. des Etats-Unis, tournée vers l'Europe, dont elle forme comme le prolongement. Cette population augmente plus rapidement que celle des pays d'Europe, et supporte des charges économiques moindres, n'ayant pas d'armées permanentes. Trois **grands États** se sont partagé ce demi-continent : **Canada** (Franco-Anglais); **États-Unis** (Anglo-Saxons, avec mélange général d'Européens et importation de nègres), **Mexique** (Espagnols métissés d'indigènes). Les **Productions** sont à la fois celles de la zone polaire, de la zone tempérée et de la zone torride. Blé, houille et fer dominent, et, pour ces produits, l'Amérique du Nord dépassera rapidement l'Europe. — **Communications**. La vapeur a favorisé l'immigration par l'Atlantique. Les chemins de fer ont souvent précédé les routes. Aussi le réseau ferré de l'Amérique du Nord, qui dépasse déjà de beaucoup celui de l'Europe, s'accroît incessamment. Le percement prochain de l'isthme de Panama, en facilitant les communications, donnera à l'Amérique une place prépondérante dans le monde.

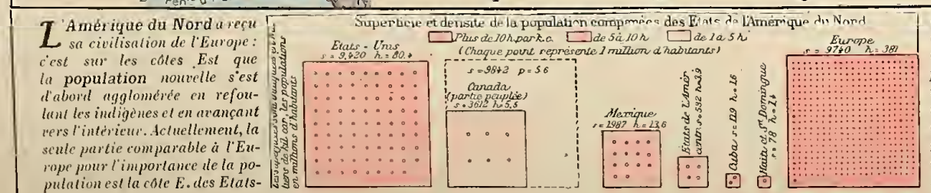

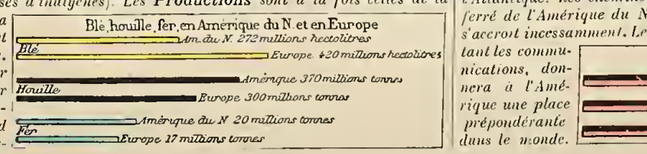

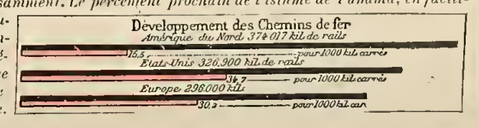

BOSTON PUBLIC LIBRARY

AMÉRIQUE DU SUD PHYSIQUE

RELIEF DE L'AMÉRIQUE DU SUD

L'Amérique du Sud est massive et traversée par l'Equateur. Ses côtes sont peu découpées. Le **Relief**, *comme celui de l'Amérique du N., est très élevé à l'O. (Cordillère des Andes, 6956 m.); moindre à l'E. (Plateau du Brésil, 2712 m.). Entre ces hauteurs, une vaste dépression orientée du N. au S. — De puissants* **fleuves navigables** *permettent de pénétrer fort loin dans le continent. — Le principal, l'Amazone, surpasse 250 fois la Seine. Tous descendent vers l'Atlantique. Toute la partie à l'E. des Andes est abondamment arrosée par les nuages qu'apportent les vents alizés. La côte O., au contraire, ne reçoit presque aucune humidité du Pacifique.*

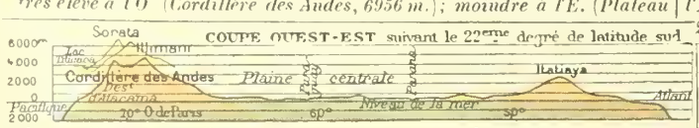



AMÉRIQUE DU SUD POLITIQUE

(F) France
(A) Angleterre
(PB) Pays-Bas
(EU) États-Unis

Les capitales d'État sont soulignées

Échelle de 1:40.000.000

500 0 500 1000 kil

MER DES ANTILLES — GRANDES ANTILLES — Petites Antilles — OCÉAN PACIFIQUE — OCÉAN ATLANTIQUE — Équateur — Tropique du Capricorne

MEXIQUE — Yucatan — HONDURAS ANGLAIS — Belize — GUATEMALA — Guatemala — HONDURAS — Tegucigalpa — SALVADOR — Salvador — NICARAGUA — Managua — COSTA-RICA — S. José — PANAMA — Panama — COLOMBIE — Bogota — VENEZUELA — Caracas — GUYANES ANGL. HOLL. FR. — Georgetown — Paramaribo — Cayenne — GUYANE BRÉSILIENNE — Iles Galápagos (Éq.) — ÉQUATEUR — Quito — Guayaquil — PÉROU — Lima — Callao — BOLIVIE — Sucre — La Paz — PARAGUAY — Asunción — RÉPUBLIQUE ARGENTINE — Buenos-Aires — URUGUAY — Montevideo — CHILI — Santiago — BRÉSIL — AMAZONIE — AMAZONAS — PARÁ — MARANHÃO — MATTO GROSSO — GOYAZ — BAHIA — MINAS GERAES — PARANA — RIO GRANDE DO SUL — São Paulo — Rio de Janeiro — Iles Malouines ou Falkland (A) — Iles Orcades du Sud — Shetland du Sud — Terre de Feu — Cap Horn — Patagonie — Pampas — Chaco — Llanos — Selvas — Campos — Montaña — Gran Chaco — Limite méridionale du Cocotier

Les pluies viennent surtout de l'Atlantique avec les Alizés, et la côte occidentale en est privée sur presque toute son étendue.

Équateur — Pluies en toute saison — Sécheresse de plus de 3 mois — Tropique du Capricorne — Pluies d'Été — Faibles pluies

PLUIES
- moins de 0.20
- de 0.20 à 0.60
- de 0.60 à 1.30
- de 1.30 à 2 m
- plus de 2 m annuel

la hauteur des pluies est exprimée en centimètres.

Les forêts équatoriales du centre, font place aux Llanos et Pampas au N. et au S. — La côte O. est stérile faute de pluies.

ZONES DE VÉGÉTATION
- Forêts tropicales
- Cultures id
- Llanos, Pampas
- Zone tempérée
- Flore des régions élevées.

La population s'établit de préférence sur les côtes et sur les plateaux tempérés bien plus que dans la région des plaines tropicales.

DENSITÉ DE LA POPULATION
- moins d'un habitant
- de 1 à 10 "
- de 10 à 50 "
- plus de 50 habitants par kilom. carré
- Villes de plus de 100.000

L'Amérique du Sud est la mieux arrosée de toutes les parties du monde : elle pourrait nourrir une plus grande quantité d'habitants. Cependant sa population est encore peu dense : la région tropicale est trop chaude et trop humide pour l'Européen, qui s'établit dans les régions tempérées. La langue espagnole domine, sauf au Brésil, où l'on parle portugais. Le sang indigène s'est en partie mêlé à celui des immigrants. Les voies ferrées, moindres que dans l'Amérique du N., présentent, malgré leur faible longueur, un développement très considérable par rapport à la population.

Superficie et densité de la population comparées des principaux Pays de l'Amérique du Sud.

plus de 2 h. par k. c. — moins de 2 h. par k. c.
(Chaque point représente 1 million d'habitants)

Brésil sup. 8361 — hab 15 — h. 5.2
Argentine s. 2885 — h. 6.6
Pérou s. 1270 — h. 1.8
Bolivie s. 1334 — h. 6.6
Colombie s. 1120 — h. 2.9
Venez. s. 1021 — h. 3
Chili s. 776

Superficies en millions de kil. car., population en millions d'habitants

Développement des chemins de fer

Amérique du Sud 33150 kil. de rail — 1450 k. pour 1 million d'hab.
Europe 296000 kil. de rail — 11 k. pour 1 million d'hab.
France 45400 kil. de rail — 1164 k. pour 1 million d'hab.

LES ON PUBLIC LIBRAR

(F) France
(Ang) Angleterre
(All) Allemagne
(PB) Pays-Bas
(Port) Portugal
(EU) États-Unis
Les chefs-lieux sont soulignés
Échelle de 1:40 000.000
0 500 1000 Km

ISOTHERMES DE JANVIER (ÉTÉ)
L'isotherme d'été suit la forme du continent, avec le maximum observé sur le globe

ISOTHERMES DE JUILLET (HIVER)
En hiver, la température se répartit suivant les latitudes

PLUIES
Dans la région centrale plusieurs années se passent fréquemment sans pluies.
La hauteur des pluies est exprimée en centimètres.

L'Australie, coupée par le tropique du Capricorne et située entre l'Océan Indien et le Pacifique, dans la zone des calmes, ne reçoit de pluies suffisantes que sur son rivage S.-E., le seul qui possède quelques montagnes. De cette situation et de ce relief provient la pauvreté en eaux courantes. Le Murray seul mérite le nom de fleuve. L'intérieur est un désert torride. La pluie et les mines ont favorisé le peuplement de la partie S.-E.

La densité de la population correspond à la quantité de pluie. La **Nouvelle-Zélande**, *située dans la région fraîche des contre-alizés, les* **Archipels** *du nord, dans la zone chaude des alizés, ont des pluies abondantes. L'extraction de l'or et l'élève du mouton sont les grandes industries australiennes.*

Relief de l'Australie et de la Nouvelle-Zélande

Population de l'Australie
Villes de plus de 100 000 hab
Brisbane
Sydney
Adelaide
Melbourne
de 0 à 1 h par km
de 2 à 6
plus de 6

Imp. ERHARD FRES, PARIS

Statistique graphique

DE

Géographie

1. LA TERRE — 2. LES HOMMES. — 3. LES ÉTATS.

4. POPULATIONS. — 5. PRODUITS DU SOL.

6. CULTURES, FINANCES. — 7. COMMUNICATIONS.

8. MARINE ET COMMERCE.

GRANDEUR COMPARÉE DES CONTINENTS ET DES MERS

Europe, 10.000.000 k. c.	Océan Pacifique 172 000.000 kil. carrés profondeur max. 9615m	Océan Atlantique 100.000 000 k. c. p. m. 8340	Océan Indien 68 000 000 k. c. p. m. 6205	Océan Arctique 12 000 000 k. c. p. m. 3390
Afrique, 30.000 000 k. c.				Océan Antarctique 20 000 000 k. c. p. m. 3000
Asie, 40.000.000 k. c.				
Amérique du Nord, 26 000.000 k. c.				
Amérique du Sud, 19.000.000 k. c.				
Océanie, 11 000.000 k. c.				

LES GÉANTS DES CINQ PARTIES DU MONDE

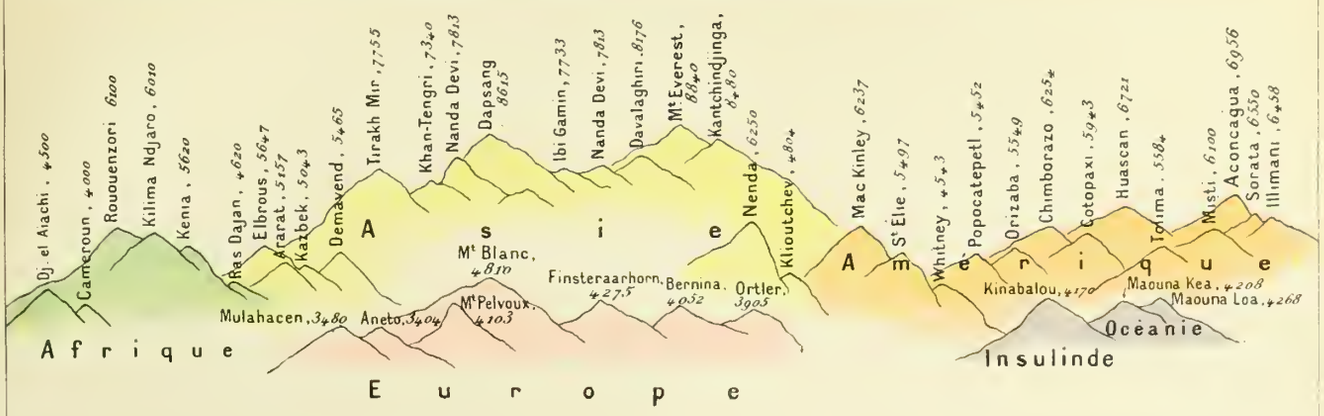

BASSINS COMPARÉS DES PLUS GRANDS FLEUVES DU MONDE

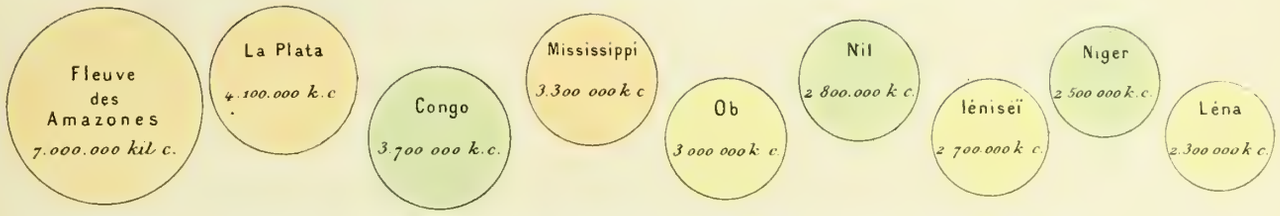

LONGUEUR COMPARÉE DES PLUS GRANDS FLEUVES DU MONDE



LES PLUS GRANDS LACS DU MONDE

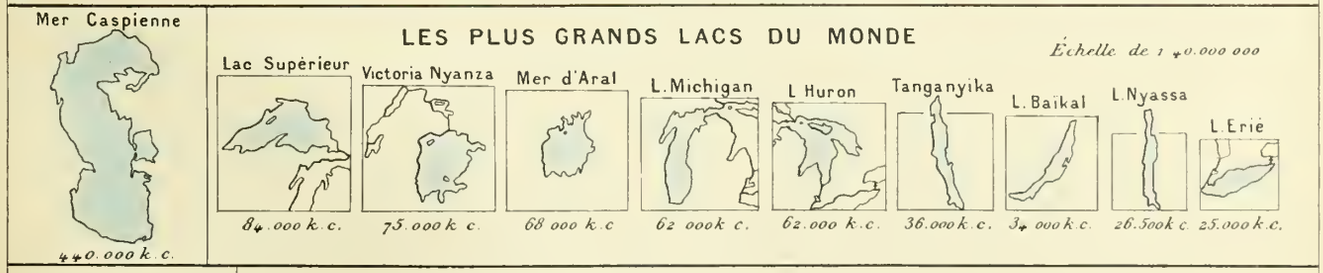

LES PLUS GRANDES ILES DU MONDE



LES RACES

Total présumé des habitants de la Terre: un milliard six cents millions.

Blancs 900 millions — Jaunes 540 m. — Nègres, 125 m. — Malais, 25 m. — Peaux-Rouges, 10 m.

LES RELIGIONS

Chrétiens, 550 m.: Catholiques 270 m. — Protestants 170 m. — Orthodoxes 110 m. — Mahométans, 230 m. — Israélites, 10 m. — Bouddhistes 500 m. — Brahmanistes 210 m. — Fétichistes 100 m.

LES LANGUES

Langues indo-européennes, 800 millions: L.s germaniques 220 m. — L.s latines 170 m. — L.s slaves 130 m. — Langues de l'Hindoustan 255 m. — Langues iraniennes, 25 m. — Langues monosyllabiques, 420 m.: le chinois 370 m. — diverses — Le japonais et le coréen, 60 m.: Jap. Cor. — L.s ouralo-altaïques, 60 m.: turco-tatares, mongole, finnoises — L.s dravidiennes, 60 m. — Langues sémitiques, 50 m. — Le malais, 30 m. — Langues des peuples non civilisés, 120 m.

LES OCCUPATIONS

Population agricole — Pasteurs et éleveurs — Population industrielle

RÉGIONS DE LA TERRE

classées suivant la densité de la population

plus de 100 h. par k.c. — de 50 à 100 h. par k.c. — de 10 à 50 h. par k.c. — moins de 10 hab. par k.c.

RÉGIONS DE L'EUROPE

classées suivant la densité de la population

Europe occidentale: plus de 100 h. par k.c. — de 50 à 100 h. par k.c. — de 10 à 50 h. par k.c. — plus de 100 h. par k.c. — de 50 à 100 h. p. k.c.

Europe orientale (Russie et Scandinavie): de 10 à 50 h. par k.c. — moins de 10 h. par k.c.

LES FOURMILIÈRES HUMAINES DE LA TERRE

Régions peuplées de plus de 200 h. par k.c.

Londres — Paris — Berlin — Naples — Gange — Calcutta — Tsé-Kiang — Chang-Haï — Tokio — Java — Nil

LES PLUS GRANDES VILLES DU MONDE

Les carrés dans lesquels les villes sont inscrites sont proportionnels au nombre d'habitants. Les plans des villes dessinés tous à la même échelle donnent l'idée de l'étendue relative de la surface bâtie.

Londres 4.500.000 h. — New-York 3.700.000 h. — Paris 2.700.000 h. — Berlin 2.000.000 h. — Chicago 1.900.000 h. — Vienne 1.700.000 h. — Philadelphie 1.400.000 h. — Constantinople 1.100.000 h. — Calcutta 1.000.000 h. — Tokio 1.800.000 h. — Pékin 1.600.000 h. — St Pétersbourg 1.300.000 h. — Moscou 1.100.000 h. — Buénos-Aires 1.000.000 h.

LES PLUS GRANDES VILLES DU MONDE À TRAVERS LE XIXe SIÈCLE

Londres — New-York — Paris — Berlin — Chicago — Vienne — St Pétersbourg

1801 — 51 — 1901

MOUVEMENT DES POPULATIONS URBAINE ET RURALE EN FRANCE

de 1846 à 1901

Population urbaine — Population rurale

Millions d'habitants: 0, 10, 20, 30

1846 — 1851 — 1856 — 1861 — 1866 — 71 72 — 1876 — 1881 — 1886 — 1891 — 1896 — 1901

LES PLUS GRANDS ÉTATS DU MONDE
Superficie

États ou possessions situées en Europe / " " Asie / " " Afrique / " " Amérique / " " Océanie

Empire Britannique, 29.000.000 k.c.: 10,0 — 5,3 — 0,3 — 5,2 — 8,2

Empire Russe 22.700.000 k.c.: 5,85 — 16,85

La France et ses possessions 11.460.000 k.c.: 0,5 — 0,66 — 0,08 — 0,02 — 10,2

Empire Chinois 11.000.000 k.c.: Mongolie 2,7 — Mandjourie 0,9 — Thibet 2,1 — Chine 5,3

États-Unis 9.700.000 k.c.: 9,4 — 0,3

Brésil 8.500.000 k.c.

Empire Allemand 3.100.000 k.c.: 0,5 — 2,4 — 0,2

Empire Ottoman 3.000.000 k.c.: 0,17 — 1,83 — 1,0

République Argentine 2.800.000 k.c.

État Indép.t du Congo 2.400.000 k.c.

Portugal et ses possessions 2.200.000 k.c.: 0,09 — 2,11

Pays-Bas et leurs poss. 2.100.000 k.c.: 0,033 — 1,937 — 0,13

Mexique 2.000.000 k.c.

LES PLUS GRANDS ÉTATS D'EUROPE (MÉTROPOLES)
Superficie

Russie d'Europe 5.850.000 k.c. — Autriche-Hongrie 625.000 k.c. — Allemagne 540.000 k.c. — France 536.408 k.c. — Espagne 504.000 k.c. — Suède 418.000 k.c. — Norvège 321.000 k.c. — G.de Bretagne et Irlande 314.000 k.c. — Italie 287.000 k.c.

LES PLUS GRANDS ÉTATS DU MONDE
Population

Empire Britannique, 390 millions
Empire Chinois, 330 millions
Empire Russe, 140 millions
La France et ses possessions, 88 millions
États-Unis et leurs possessions, 85 millions
Allemagne et ses possessions, 69 millions
Japon avec Corée, 56 millions
Autriche-Hongrie, 47 millions
Pays-Bas et leurs possessions, 43 millions
Italie et ses possessions, 34 millions
Empire Ottoman, 24 millions
Espagne et ses possessions, 19 millions
État du Congo, 19 millions
Brésil, 17 millions
Mexique, 13 millions et demi
Portugal et ses poss., 12 millions
Egypte, 10 millions

LES PLUS GRANDS ÉTATS D'EUROPE (MÉTROPOLES)
Population

Russie en Europe, 125 millions
Allemagne, 56 millions
Autriche-Hongrie, 47 millions
G.de Bretagne et Irlande, 44 millions
France, 39 millions
Italie, 33 millions et demi
Espagne, 18 millions et demi
Belgique, 7 millions
Turquie, 6 millions
Roumanie, 6 millions
Pays-Bas, 5 millions et demi
Portugal, 5 millions et demi
Suède, 5 millions 300 mille

LES ÉTATS LE PLUS PEUPLÉS DU MONDE
Densité de la population

Chaque carré représente 1 kil. carré — Chaque point représente un habitant

Belgique 240 — Pays-Bas 167 — G.de Bretagne et Irlande 132 — Japon 122 — Italie 117 — Allemagne 104 — Luxembourg 91 — Suisse 80 — France 74 — Autriche-Hongrie 72 — Inde Britannique 64 — Danemark 62

LES DÉPARTEMENTS LE PLUS PEUPLÉS DE FRANCE

Seine 7662 — Nord 323 — Rhône 295 — Belfort 152 — Pas-de-Calais 142 — Bouches-du-Rh 140 — Loire 135 — Seine-Inf. 135 — Seine-et-Oise 125 — Finistère 109 — Loire-Inf. 95 — Meurthe-et-Mos. 92

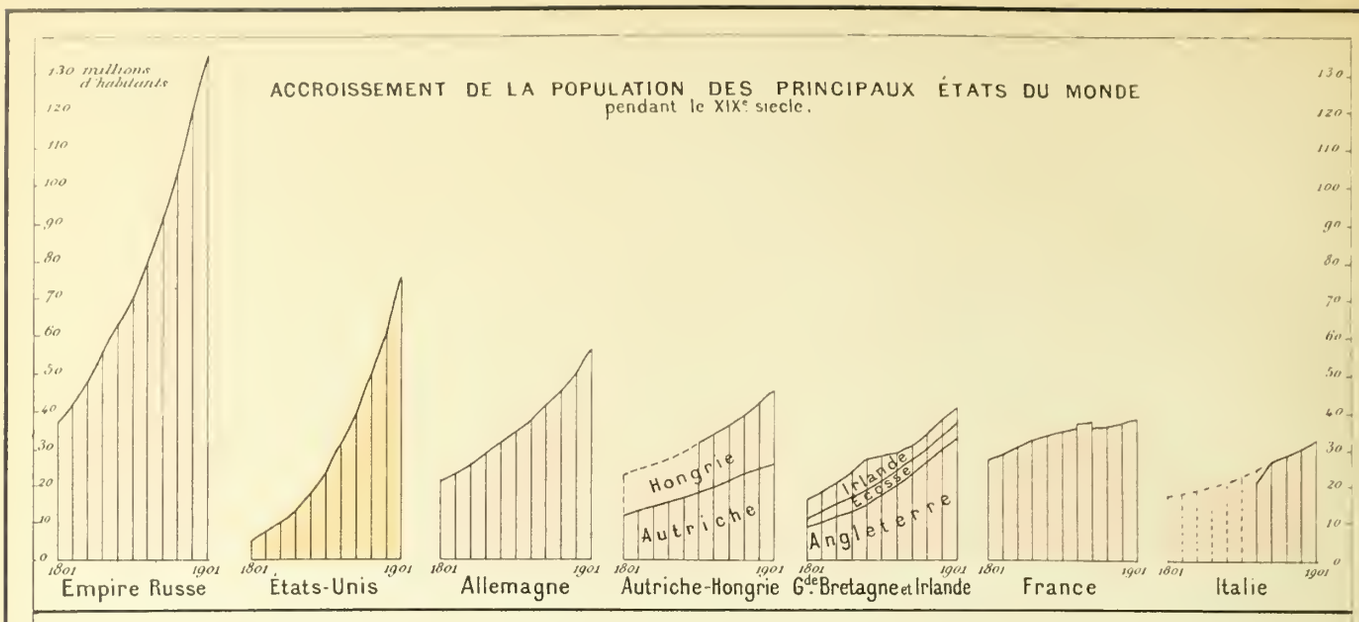
ACCROISSEMENT DE LA POPULATION DES PRINCIPAUX ÉTATS DU MONDE
pendant le XIXe siecle.
130 millions d'habitants
120
110
100
90
80
70
60
50
40
30
20
10
0
1801
1901
Empire Russe
États-Unis
Allemagne
Hongrie
Autriche
Autriche-Hongrie
Irlande
Écosse
Angleterre
Gde Bretagne et Irlande
France
Italie


POPULATION SCOLAIRE
dans les principaux états du monde.
États-Unis, 15.600.000
Grde Bretagne et Irlande, 7.258.000
Allemagne, 8.925.000
Autriche-Hongrie, 6.133.000
France, 5.412.000
Japon, 5.084.000
Russie, 4.692.000
Italie, 2.683.000
Espagne, 1.961.000
Belgique, 820 000
Suisse, 472.000
Danemark, 308.000

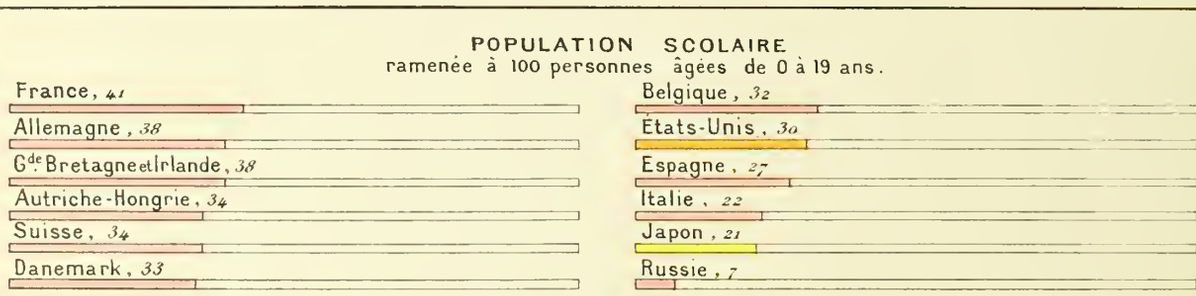
POPULATION SCOLAIRE
ramenée à 100 personnes âgées de 0 à 19 ans.
France, 41
Allemagne, 38
Gde Bretagne et Irlande, 38
Autriche-Hongrie, 34
Suisse, 34
Danemark, 33
Belgique, 32
États-Unis, 30
Espagne, 27
Italie, 22
Japon, 21
Russie, 7

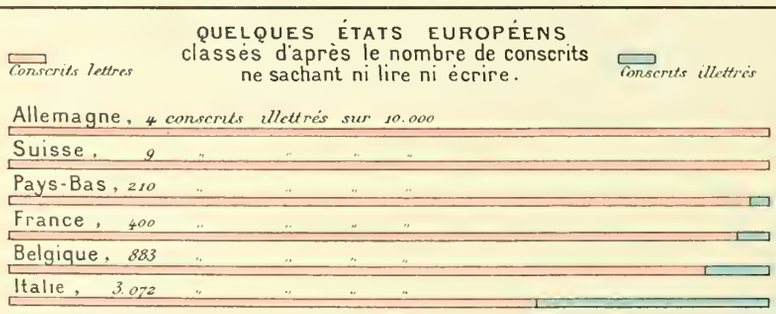
QUELQUES ÉTATS EUROPÉENS
classés d'après le nombre de conscrits
ne sachant ni lire ni écrire.
Conscrits lettres
Conscrits illettrés
Allemagne, 4 conscrits illettrés sur 10.000
Suisse, 9
Pays-Bas, 210
France, 400
Belgique, 883
Italie, 3.072

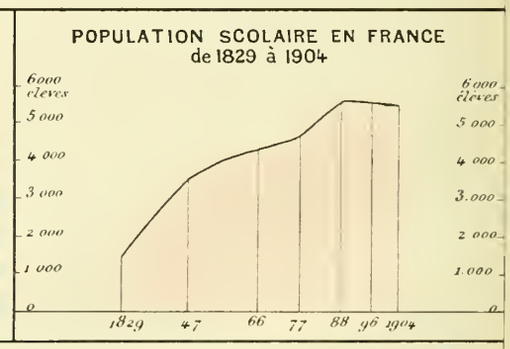
POPULATION SCOLAIRE EN FRANCE
de 1829 à 1904
6000 élèves
5000
4000
3000
2000
1000
0
1829
47
66
77
88
96
1904

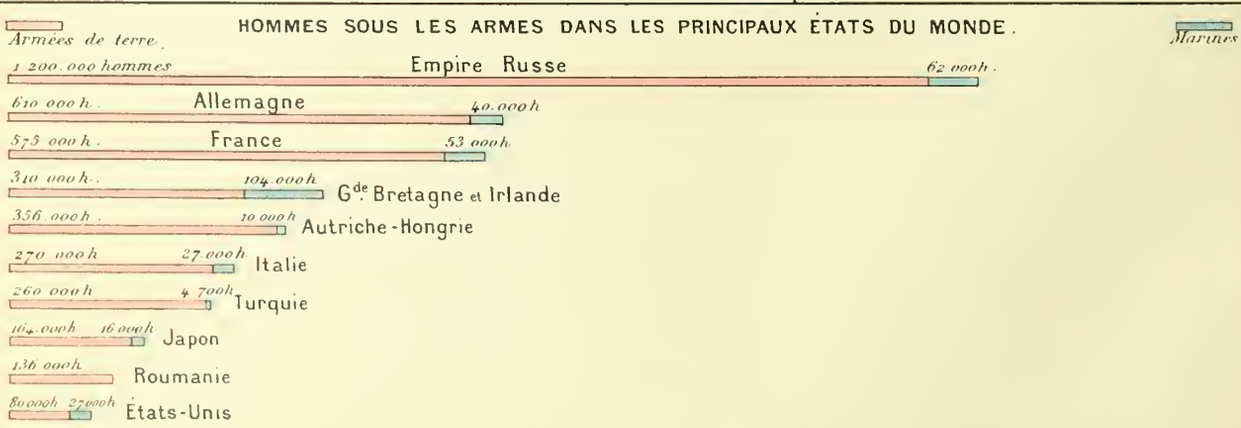
HOMMES SOUS LES ARMES DANS LES PRINCIPAUX ÉTATS DU MONDE.
Armées de terre
Marines
1.200.000 hommes
Empire Russe
62.000h.
610.000h.
Allemagne
40.000h
575.000h.
France
53.000h
310.000h.
104.000h
Gde Bretagne et Irlande
356.000h.
10.000h
Autriche-Hongrie
270.000h
27.000h
Italie
260.000h
4.700h
Turquie
164.000h
16.000h
Japon
136.000h
Roumanie
80.000h
27.000h
États-Unis

INDUSTRIE EXTRACTIVE

Fer

Chaque wagonnet représente un million de tonnes de fer extrait annuellement.

États-Unis, 16,5

Allemagne, 10.

France, 2,9

Autriche Hongrie, 1,5

Gde Bretagne et Irlande, 9.

Russie, 2,9

Belgique, 1,2

Houille

Chaque wagonnet représente 20 millions de tonnes de houille extraite annuellement.

États-Unis, 344,5

Grande Bretagne et Irlande, 232,0

Allemagne, 120,0

Autriche-Hongrie, 42,0

France, 32,2

Belgique, 23,5

Russie, 18,6

DEGRÉ D'UTILISATION DU SOL dans les plus grands etats européens.

Terres arables — *Prairies* — *Forêts* — *Terres incultes*

France: 52 % | 12 % | 18 % | 18 %

Allemagne: 49 % | 16 % | 26 % | 9 %

Gde Bretagne et Irlande: 48 % | 30 % | 4 % | 18 %

Italie: 46 % | 25 % | 13 % | 16 %

Autriche-Hongrie: 39 % | 24 % | 30 % | 7 %

Espagne: 39 % | 20 % | 21 % | 20 %

Russie d'Europe: 26 % | 16 % | 39 % | 19 %

RÉCOLTES

1. Céréales

Les chiffres indiquent les récoltes en millions d'hectolitres.

États-Unis: Maïs 870 — Avoine 315 — Froment 195

Russie: Seigle 313 — Froment 220 — Avoine 199

Espagne: Froment 44

Allemagne: Seigle 126 — Avoine 87 — Froment 47

France: Froment 128 — Avoine 106 — Seigle 20

Autriche-Hongrie: Froment 69 — Seigle 47 — Avoine 46

Gde Bretagne et Irlande: Avoine 64

Italie: Froment 53

2. Pommes de terre

Les chiffres indiquent les récoltes en millions de tonnes.

Allemagne 36,3 — Russie 27,2 — Autriche-Hongrie 14 — France 11,6 — États-Unis 8,0 — Gde Bretagne et Irlande 6,2

CULTURES SPÉCIALES

Coton

États-Unis 10 millions de balles
Inde Britannique 2 millions de balles
Égypte 1 200 000 balles

Une balle de coton pèse environ 225 kilogrammes

Soie

Chine 7.200
Japon 3.500
Italie 3.000
France 650

Les chiffres indiquent le poids en tonnes.

Thé

Chine 300
Inde 80
Ceylan 75
Japon 30
Java 6

Les chiffres indiquent les milliers de tonnes

Café

Brésil, 640
Amérique Centrale 64
Venezuela 48
Antilles 46
Java 41

Les chiffres indiquent les milliers de tonnes

Vin

France, 58
Italie, 42
Espagne, 28

Les chiffres indiquent les millions d'hectolitres

ANIMAUX DOMESTIQUES

	Chevaux	Gros bétail	Moutons et chèvres	Porcs
États-Unis	20	61	45	47
Russie	30	40	64	14
Rép. Argentine	5	21	73	
Australie et Tasmanie	2	8	66	1
Allemagne	4	19	13	17
Gde Bretagne et Irlande	2	10	29	3
France	3	14	20	8
Autriche-Hongrie	6	16	12	12

Les chiffres indiquent le nombre de têtes par millions.

FINANCES

LES PLUS GROS BUDGETS DU MONDE

(Dépenses en millions de francs)

Allemagne, 8 milliards de francs (Dépenses communes à tout l'Empire, 2.800 millions de francs.)
Angleterre (sans les colonies autonomes), 6.200 millions de francs.
Empire Russe (avec la Finlande), 5.400 millions de francs.
France (métropole et colonies), 3.900 millions de francs.
États-Unis, 3.700 millions de francs.
Autriche-Hongrie, 3.300 millions.

Dépenses pour l'armée et la marine
Dépenses pour le paiement des intérêts de la dette publique
Dépenses pour l'instruction publique
Dépenses diverses.

LES ÉTATS LES PLUS ENDETTÉS DU MONDE

France, 30 milliards de francs.
Angleterre, 20 milliards de francs.
Empire Russe, 19 milliards de francs.
Allemagne, 18 milliards et demi de francs.
Autriche-Hongrie, 15 milliards et demi de francs.
Italie, 12 milliards et demi de francs.

Dette publique par habitant

France, 800 fr. par hab.
Angleterre, 480 fr.
Italie, 400 fr.
Allemagne, 330 fr.
Autriche-Hongrie, 325 fr.
Russie, 133 fr.

BUDGET DE LA FRANCE
de 1830 à 1900
(dépenses)

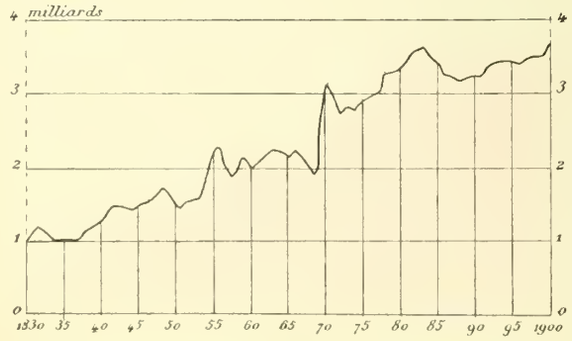

MOUVEMENT de la DETTE CONSOLIDÉE en France de 1830 à 1900

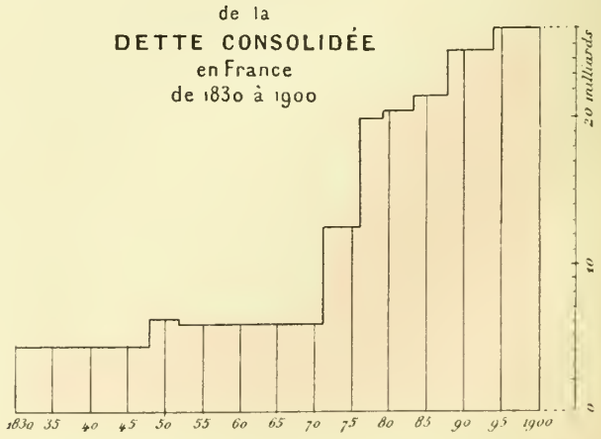

LONGUEUR COMPARÉE DES VOIES FERRÉES DES PRINCIPAUX ÉTATS DU MONDE. *(plus de 10.000 kil.)*

États-Unis, *335.000 kil.*

Empire Russe, *69.000 kil.*
Allemagne, *56.000 kil.*
France, *46.000 kil.*
Inde anglaise, *44.000 kil.*
Autriche-Hongrie, *42.000 kil.*

Gde Bretagne et Irlande, *36.500 kil.*
Puissance du Canada, *31.500 kil.*
Australie, Tasmanie et Nlle Zélande, *31.000 kil.*
République Argentine, *20.000 kil.*
Mexique, *16.800 kil.*

Brésil, *16.700 kil.*
Italie, *16.200 kil.*
Espagne, *13.900 kil.*
Suède, *12.500 kil.*
Japon, *10.000 kil.*

VOIES FERRÉES RÉPARTIES PAR CONTINENTS

Amérique — Europe — Asie — Océanie — Afrique

0 — 100.000 — 200.000 — 300.000 — 400.000 — 500.000 — 600.000 — 700.000 — 800.000 — 900.000

kilomètres

ÉTATS CLASSÉS D'APRÈS LA DENSITÉ DES VOIES FERRÉES

Luxembourg	Belgique	Gde Bretagne et Irlande	Suisse	Allemagne	Pays-Bas	France	Danemark	Autriche-Hongrie	Italie	États-Unis	Suède	Espagne	Portugal
20k,0	15k,0	11k,0	10k,8	10k,4	9k,0	8k,5	7k,6	6k,2	5k,6	3k,5	2k,8	2k,7	2k,6

Les chiffres placés sous les carrés indiquent la longueur des voies ferrées pour chaque 100 kil. carrés.

DÉVELOPPEMENT DU RÉSEAU FERRÉ aux États-Unis et dans les principaux États européens de 1850 à 1900

États-Unis — 0 — 100 — 200 — 300 *Milliers de kilomètres*

Empire Russe — 0 — 50
Allemagne — 0 — 50
France — 0 — 40
Autriche-Hongrie — 0 — 50
Gde Bretagne et Irlande — 0 — 50

1850 60 70 80 90 1900

LE RÉSEAU TÉLÉGRAPHIQUE DES PRINCIPAUX ÉTATS DU MONDE

États-Unis, *390.000 kil.*
Empire Russe, *164.000 kil.*
France, *150.000 kil.*
Allemagne, *137.000 kil.*
Gde Bretagne et Irlande, *83.000 kil.*
Autriche-Hongrie, *63.500 kil.*
Italie, *46.000 kil.*
Empire ottoman, *40.000 kil.*

Espagne, *33.300 kil.*
Japon, *26.500 kil.*
Chine, *23.000 kil.*
Suède, *17.000 kil.*
Norvège, *16.300 kil.*
Perse, *10.000 kil.*

CÂBLES SOUS-MARINS

États, *65.088 kil.* — Compagnies, *346.964 kil.*

LIGNES TÉLÉGRAPHIQUES RÉPARTIES PAR CONTINENTS

Europe — Amérique — Asie — Océanie — Afrique

0 — 100 — 200 — 300 — 400 — 500 — 600 — 700 — 800 — 900 — 1000 — 1100 — 1200 — 1300 — 1400 — 1500 — 1600 — 1700 — 1800 — 1900 — 2.000 — 2.100

Milliers de kilomètres

RELATIONS POSTALES

ÉTATS CLASSÉS D'APRÈS LE NOMBRE ABSOLU D'ENVOIS POSTAUX

États-Unis, *9 milliards*
Allemagne, *7 milliards*
Gde Bretagne et Irlande, *4.300 millions*
France, *2.600 millions*
Autriche-Hongrie, *1950 millions*
Empire Russe, *1200 millions*
Japon, *900 millions*
Italie, *860 millions*
Belgique, *585 millions*

Suisse, *336 millions*
Australie, *475 millions*
Danemark, *200 millions*
Pays-Bas, *400 millions*

ÉTATS CLASSÉS D'APRÈS LE NOMBRE D'ENVOIS POSTAUX PAR TÊTE

Allemagne, *122*
États-Unis, *108*
Gde Bretagne et Irlande, *102*
Suisse, *98*
Australie, *86*
Danemark, *85*
Belgique, *85*
Pays-Bas, *78*
France, *60*

Autriche-Hongrie, *42*
Empire Russe, *8*
Japon, *19*
Italie, *26*

BCST PUBL

PRINCIPAUX PORTS DU MONDE
classés d'après le tonnage des navires entrés
exprimé en millions de tonneaux

Hong-Kong, 10,8 — Londres, 10,2 — New York, 9,4 — Hambourg, 8,7 — Anvers, 8,4

Liverpool, 6,8 — Rotterdam, 6,5 — Marseille, 6,5 — Chang-Haï, 6,0 — Gênes, 4,7

PRINCIPAUX PORTS MARCHANDS FRANÇAIS
classés d'après le tonnage des navires entrés
Les chiffres entre parenthèses indiquent le tonnage des navires à l'entrée et à la sortie.

Marseille, 6,5 (13,2) — Le Havre, 3,6 (6,3) — Bordeaux, 2,4 (4,1) — Dunkerque, 2,3 (3,5) — Nantes, 1,0 (1,2)

MARINES MARCHANDES DES PRINCIPAUX ÉTATS DU MONDE
classées d'après le tonnage de tous navires, vapeurs et voiliers
Les chiffres indiquent le tonnage en millions de tonneaux

Angleterre, 10,0 — États-Unis, 3,2 — Allemagne, 2,1 — Norvège, 1,4 — France, 1,0 — Japon, 1,0 — Italie, 1,0

8,1 — 1,6 — 1,6 — 0,6 — 0,5 — 0,7 — 0,4

Vapeurs

1,9 — 1,6 — 0,5 — 0,8 — 0,5 — 0,3 — 0,6

Voiliers

DÉVELOPPEMENT DE LA FLOTTE MARCHANDE FRANÇAISE
de 1837 à 1902.

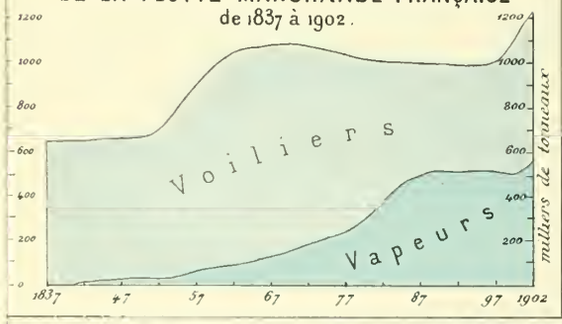

DÉVELOPPEMENT COMPARÉ DES PRINCIPALES MARINES MARCHANDES
pendant la dernière décade du XIXe siècle

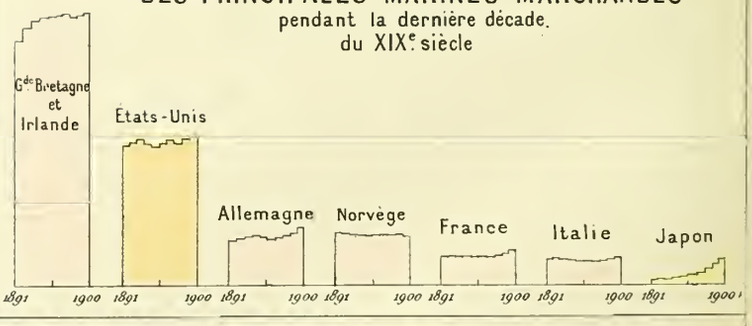

IMPORTATIONS ET EXPORTATIONS
Commerce spécial, métaux précieux non compris
en milliards de francs.





D. Aitoff.

BOSTON PUBLIC LIBRARY

INDEX ALPHABÉTIQUE

DES NOMS CONTENUS DANS L'ATLAS CLASSIQUE

Le chiffre qui figure après chaque nom indique la page de l'Atlas où le nom se trouve. Les deux lettres (majuscule et minuscule) qui suivent le numéro se rapportent aux lettres de renvoi qui se trouvent dans les cadres des cartes et qui permettent de retrouver le carré où se trouve le nom cherché.

Abréviations employées dans l'Index :

Arch. .	Archipel.	Dét. . .	Détroit.	Gd . . .	Grand.	N. . . .	Nord.	Plat. .	Plateau.	S. . . .	Sud.
Be . . .	Baie.	Dj. . .	Djebel.	I, Is . .	Ile, îles.	O . . .	Oasis.	Pte. . .	Pointe.	s. . . .	sur.
Can. . .	Canal.	Dés. . .	Désert.	L. . . .	Lac.	Pas. . .	Passage.	Presq. .	Presqu'île.	Tre. . .	Terre.
C. . . .	Cap.	Ft . . .	Fort.	Mt, Mts.	Mont, monts.	Pén. . .	Péninsule.	Prov. .	Province.	Vol. . .	Volcan.
Chau . .	Château.	G. . . .	Golfe.	Mgne . .	Montagne.	Pt . . .	Petit.	Sa . . .	Sierra.		

A

Aa 52-55 D a.
Aalborg 42-45 S h.
Aalborg (Be d') 42-45 T h.
Aar 58-59 C e.
Aaran 57 G e.
Aare 57 G e.
Aarhus 42-45 S h.
Abaco (I.) 78 F d.
Abaco (Gde) 76-77 M g.
Abbeville 52-55 D a.
Abhûtibbi (L.) 78 E b.
Abdère 2-5 G e.
Abdère 2-5 M f.
Abechr 74 I f.
Abensberg 18 F g.
Abéokouta 74 F g.
Aberdeen 56 E b.
Abila 2-5 G e.
Abo 42-45 G b.
Abodrites 6-7 H d.
Abomey 74 E g.
Abou (I.) 1 B b.
Abouhir 72-73 *Basse-Égypte.*
Abouya Miédo (Mt) 56-57 A j.
Abraites 44 F e.
Abruzzes 45 H f.
Abydos 1 A b, 2-5 J e.
Abyssinie 70 M g.
Acadie 14 G d.
Acapulco 80-81 J h.
Acèsinès 2-5 V m.
Achaïe 2-5 O i.
Achanti 74 E g.
Acheloüs 2-5 L g.
Achi-Koul 62 J b.
Acklin (I.) 78 F d.
Aconcagua 83 C f.
Açores (Is) 68-69 A a.
Acqui 6-7 D c.
Acre 62 D d.
Acté 2-5 P j.
Actium 4 E f.
Adalia 62 C e.
Adalia (G. d') 46 G e.
Adam (Pont d') 65 D g.
Adamaoua 74 G g.
Adamello 58-59 L e.
Adana 62 D c.
Adda 45 B a.
Addis-Ababa 70 M g.
Addis-Alam 56-57 A k.
Addis-Harar 56-57 B k.
Adélaïde 84 D e.
Adelsberg 41 C d.
Adelsberg (Col d') 58-59 G f.
Aden 64-65 H g.
Aden (G. d') 68 69 I d.
Adige 45 B a.
Adirondack (Mts) 79 E b.
Adler 58-59 G c.
Adler Gebirge 58-59 H c.
Adoua 70 M f.
Adour 47 C e, 48-49 C e.
Adrar 68-69 C c, 74 E e.
Adria 45 C a.
Adriatique (M.) 46 H b.
Adrieu (Is) 76-77 C d.
Adula 57 H f.
Ærö 42-45 T i.
Afar 56-57 B j.
Afghanistan 62 J d.
Afourou 71 H h.
Afrique 24-25 K d
Afrique (Province) 8 G e.
Afrique Occidentale Française 74 D e.
Afrique Orientale Allemande 71 L j.
Afrique Orientale Anglaise 70 L h.
Afrique Orientale Portugaise 71 L l.
Agadès 74 G e.
Agadir 74 C b.
Agathe 2-5 H d.
Agde 52-55 E e.
Agde (C. d') 52-55 E e.
Agen 52-55 D d.
Agly 52-55 E e.
Agoul 48-49 D e.
Agoul 52-55 D e.
Agra 65 D e.
Agra et Oudh (Provinces Unies d') 65 D e.
Agram 41 C d.
Agrigente 4 B c.
Aguascalientes 78 C d.
Aguja (Pte) 82 A c.
Ahaggar 74 E d.
Ahaggar (Plat. d') 68-69 E c.
Ahmar (Dj.) 56-57 B k.
Ahmedabad 63 C d.
Ahun 52-55 D e.
Aïachi (Dj. el) 68-69 D b.
Aïboughir (Ancienne Baie d') 62 H b.
Aïdin 46 E e.
Aïgoual 48-49 E d.
Aigoun 66 K b.
Aigrefeuille 52-55 C e.
Aigues-Mortes 52-55 E e.
Aiguilles (C. des) 71 I o.
Aiguille (Pte de l') 52-55 *Rochefort.*
Aïlao 58 B b.
Aïn 52-55 F e.
Aïnan (Dj.) 56-57 B b.
Aïn-Béida 56-57 R l.
Aïn-Sefra 56-57 P m.
Aïn-Taïba 56-57 Q m.
Aïon (I.) 60-61 T a.
Air (Mts d') 68-69 E d.
Aire 52-55 C e, F b, D a.
Aisne 52-55 F b.
Aix 52-55 F e.
Aix (I. d') 52-55 C c.
Aix-la-Chapelle 40 A c.
Aix-les-Bains 52-55 F d.
Ajaccio 52-55 H f.
Ajmir 65 C c.
Akaba (el) 62 D e.
Akba (R.) 74 D f.
Ak Dagh 62 C c.
Akhal (Dés. el) 70 N e.
Akhdar (Dj.) 60-61 I f.
Akhdar (Dj. el) 70 I b.
Akhtyrka 42-45 I d.
Akita 67 J c.
Akka 71 K h.
Akkerman 42-45 H e.
Ak-Koum 60-61 J d.
Akmolinsk 64-65 J e.
Akra 74 E g.
Akron 79 D b.
Aksou 66 B e.
Akyab 63 F d.
Alabama 78 E c.
Alachan 66 F c.
Ala-Chan 66 G d.
Alagnon 48-49 E d.
Alagoez 42-45 K f.
Alagon 44 B a.
Alai 60-61 J e.
Alains 5 K g.
Alais 52-55 E d.
Ala-Koul 60-61 L d
Alalia 2-5 H d.
Alamanie 6-7 D b.
Alamanie (Duché d') 8 C b.
Alamans 5 L g.
Alaud (Is) 42-45 F b.
Alantika (Mts) 68-69 F e.
Alaotra (L.) 56-57 U q.
Alaska 24 25 C b.
Alaska (Presq. d') 76-77 E d.
Ala-Taou 60-61 K d.
Albacète 44 I c.
Albanais 46 *Peuples.*
Albanie 46 A c.
Albano 45 H g.
Albany 79 E b, 84 B e.
Albe 4 *Latium.*
Albe 8 D b.
Albemarle (I.) 85 A b.
Albères 48-49 E e.
Albert (L.) 70 K h.
Alberta 80-81 I d.
Albert-Édouard (L.) 70 K i.
Albertville 52-55 G d.
Albi 52-55 D e.
Alboran (I.) 44 C b.
Albret 10 B b.
Albula 57 I f.
Albuquerque 78 C e.
Albury 84 E e.
Alcazar 44 I e.
Alcira 44 J e.
Alcoy 44 J e.
Alcudia 44 L e.
Aldabra 72-73 I f.
Aldan 60-61 P c.
Alentejo 44 F e.
Alençon 52-55 C b.
Alcoutiennes (Is) 24-25 B c.
Alep 62 E e.
Alésia 4 D e.
Aleria (Plaine d') 48-49 I f.
Alet 52-55 D e.
Aletsch (Gl. d') 57 G f.
Alexandrette 62 D c.
Alexandrie 2-5 V l.
Alexandrie 2-5 V m.
Alexandrie 2-5 U m.
Alexandrie 45 F e.
Alexandrie 70 K b.
Alexandropol 42-45 K f.
Alexandrovsk 42-45 I a.
Alexandrovsk 42-45 I e.
Alexinats 49 F b.
Alföld 41 E c.
Algarve 44 F e.
Algeciras 44 H f.
Algeciras (Be d') 44 B b.
Alger 74 E a.
Algérie 74 E a.
Algoa (Be d') 71 J o.
Alhucemas (Be de) 56-57 O l.
Alhucemas (Is) 44 H g.
Alibert (Mine) 66 F a.
Alicante 44 J e.
Alima 71 H i.
Aling-Gangri 66 B e.
Alise-Ste-Reine 5 G e.
Alkmaar 57 C a.
Allahabad 65 D e.
Allas (Dét. d') 67 F l.
Alle 49 I b.
Alleghany 79 D b.
Alleghany Plateau 79 D c.
Allegheni 78 E b.
Allemagne (Emp. d') 11 C b.
Allemagne (Plaine d') 58-59 F b.
Aller 40 C b.
Allevard 52-55 F d.
Allia 4 *Latium.*
Allier 52-55 E e.
Allier (Bec d') 48-49 E e.
Allobroges 5 G d.
Almaden 44 H e.
Almeida 44 G d.
Almeria 44 I f.
Along (Be d') 58 B a.
Alost 52-55 E a.
Alpes 24-25 K c.
Alpes (Basses) 52-55 F d.
Alpes (Hautes) 52-55 F d.
Alpes Algaviennes 58-59 D e.
Alpes Autrichiennes 58-59 G c.
Alpes Bavaroises 58-59 E e.
Alpes Bernoises 58-59 C e.
Alpes Cadoriques 41 A d.
Alpes Centrales 58-59 D e.
Alpes Cottiennes 48-49 G d.
Alpes d'Appenzell 57 H e.
Alpes d'Autriche 41 C c.
Alpes de Bavière 40 D e.
Alpes de Carinthie 58-59 G e.
Alpes de Glaris 57 H f.
Alpes de Provence 48-49 F e.
Alpes de Salzbourg 58, 59 F e.
Alpes de Savoie 48-49 F d.
Alpes des Grisons 57 I f.
Alpes des Quatre-Cantons 58-59 C e.
Alpes de Styrie 58-59 G e.
Alpes de Transylvanie 41 G e.
Alpes Dinariques 41 D e.
Alpes du Dauphiné 48-49 F d.
Alpes du Bergamasque 58-59 D e.
Alpes du Sud 84 G g.
Alpes du Trentin 58-59 E f.
Alpes Graies 48-49 G d.
Alpes Léponiennes 58-59 D e.
Alpes-Maritimes 52-55 G e.
Alpes Noriques 58-59 F e.
Alpes Occidentales 58-59 C f.
Alpes Occidentales 84 E e.
Alpes Orientales 58-59 F e.
Alpes Pennines 58-59 C f.
Alpes Pontines 62 E b.
Alpes Rhétiques 58-59 D e.
Alphée 2-5 O j.
Alpines 48-49 F e.
Als 40 C a.
Alsace 40 B d.
Alsace (Ballon d') 48-49 G c.
Altai 24-25 O e.
Altaï Méridional 66 D b.
Altamaha 78 E c.
Altenkirchen 16-17 D a.
Altkirch 52-55 G c.
Altmark 58-59 E b.
Altmühl 40 D d.
Altona 40 C b.
Altona 79 D b.
Altvater 58-59 H c.
Aluta 58-59 K f.
Alzette 57 D d.
Amadeus (L.) 84 C d.
Amalécites 1 E e.
Amanus (Mts) 1 E d.
Amarapoura 65 G d.
Amastris 2-5 D a.
Amathonte 1 E e.
Amatique (G.) 80-81 S k.
Amazonas 85 C c.
Amazones (Fl. des) 82 D c.
Ambaca 71 H j.
Ambala 65 C b.
Ambérieu 52-55 F e.
Ambert 52-55 E d.
Ambléve 57 D c.
Amboella 71 H k.
Amboine 67 H k.
Amboise 52-55 D c.
Ambositra 56-57 U r.
Ambracie 2-5 L g.
Ambre (C. d') 72-73 I g.
Amélie-les-Bains 52-55 E e.
Amérique Centrale 24-25 F e.
Amérique du Nord 24-25 D c.
Amérique du Sud 24-25 G f.
Amhara 70 M f.
Amida 2-5 D b.
Amiens 52-55 D b.
Amirantes 72-73 I f.
Amirauté (Is de l') 84 E b.
Amisus 2-5 K d.
Ammer See 58-59 E d.
Ammon (Oasis d') 1 A b.
Ammonites 1 E e.
Amou (Ancien lit de l') 62 I b.
Amou Daria 60-61 I d.
Amour 66 K a.
Amour (Dj.) 56-57 P m.
Amoy 66 J g.
Amphipolis 2-5 M f.
Amritsar 65 C b.
Amsterdam 57 C a.
Anaa (I.) 58 *Iles Touamotou.*
Anadyr 60-61 T b.
Anadyr (G. de l') 60-61 U b.
Analalava 56-57 U p.
Anambas (Is) 67 C j.
Anamoudi 60-61 K g.
Ancc 48-49 E d.
Ancône 45 H f.
Ancyre 2-5 D b.
Andalousie 44 H f.
Andalousie (Plaine d') 44 B b.
Andaman (Is) 65 G f.
Andelle 52-55 D b.
Andelot 6-7 G e.
Andelys (les) 52-55 D b.
Andes (Cordilières des) 24-25 F f.
Andévorante 56-57 U q.
Andidjan 62 L b.
Andomatunuua 5 G e.
Andonare 67 G l.
Andorre 44 K e.
Andorre (Rép. d') 52-55 D e.
Andrinople 46 E e.
Andros 46 I i.
Andros (I.) 76-77 L g.
Anduze 52-55 E d.
Anegada (I.) 80-81 I k.
Anet 52-55 D b.
Aneto (Pic d') 44 C a.
Angara 60-61 N c.
Angelos (Ios) 78 A c.
Angerapp 58-59 J a.
Angerman Elf 42-45 E b.
Angers 52-55 C e.
Angkor 65 I f.
Angles 5 K f, L f.
Anglesey (I.) 56 D d.
Angleterre (Royaume d') 11 B a.
Anglo-Normandes (Is) 48-49 B b.
Anglo-Saxons (Royaumes) 6-7 F d.
Angola 71 H k.
Angora 62 C b.
Angoulême 52-55 C d.
Angoumois 15 B b.
Angra Pequena (Be) 71 H n.
Anhalt 40 D c.
Anholt (I.) 42-45 T h.
Aniche 52-55 E a.
Anie (Pic d') 48-49 C e.
Anjou 15 B b.
Anjou (Duché d') 6-7 K i.
Anjou (Is) 60-61 R a.
Anjouan 72-73 I g.
Ankaratra (Massif d') 56-57 T q.
Ankober 70 M g.
Annam 65 I e.
Annam (Monts de l') 60-61 N g.
Annapolis 79 E c.
Annecy 52-55 F d.
Annecy (L. d') 48-49 F d.
Annobom (I.) 68-69 E f.
Annonay 52-55 F d.
Ansbach 18 F g.
Anteguera 44 H f.
Anti-Atlas 56-57 B b.
Antibes 52-55 G e.
Anticosti (I.) 76-77 N e.
Antifer (C. d') 48-49 C b.
Antigua 76-77 N h.
Antiliban 62 D d.
Antilles (Grandes) 82 B a.
Antilles (M. des) 24-25 G e.
Antilles (Petites) 76-77 N h.
Antioche 4 G f.
Antioche (Pertuis d') 48-49 B e.
Antioche (Principauté d') 8 J e.
Antioquia 85 C b.
Antipodes (Is) 84 H f.
Antiqolis 2-5 H d.
Anti-Taurus 62 D c.
Antium 4 *Latium.*
Antivari 46 A e.
Antofagasta 85 C e.
Antongil (Be d') 72-73 I g.
Antrim (Plat. d') 56 C e.
Antsirane 56-57 U p.
Anvers 57 C b.
Anvers (I.) 82 C i.
Anzin 52-55 E a.
Aornos 2-5 V m.
Aoste 52-55 G d.
Aouache 68-69 H e.
Apchéron (Pén. d') 42-45 L f.
Apennins 45 B b.
Apo (Volcan d') 67 G i.
Apollonia 2-5 N f.
Apollonia (L. d') 46 J h.
Apollonie 2-5 B a.
Apollonie 2-5 J e.
Apostle (Is) 79 B a.
Appalaches (Mts) 76-77 L f.
Appenzell 57 H e.
Appomatox 20 X u.
Approuague 58 *G. Fr.*
Apt 52-55 F e.
Apulie et Calabre 4 B b.
Apure 85 C b.
Aquæ Sextiæ 5 G e.
Aquilée 8 D b.
Aquiloine 4 B h.
Aquitaine (Bassin d') 47 D d.
Aquitaine (Duché d') 8 B h.
Aquitaine (Plaine d') 48-49 C d.
Arabes 54 B d, I f.
Arabie 60-61 G f.
Arabique (G.) 1 B b.
Arabique (Dés.) 70 L c.
Arachosie 2-5 V m.
Aracuja 85 G d.
Arad 1 I e.
Aradj (Oasis d') 70 K e.
Aragon 8 G d.
Aragon 44 J d.
Araguaya (Rio) 82 D e.
Aral (M. d') 60-61 I d.
Aranjuez 44 I e.
Aran (Val d') 48-49 D e.
Araouan 74 D e.
Arar 5 G e.
Ararat 60-61 H e.
Aravali (Mts) 65 C e.
Aravis 48-49 F d.
Araxe 42-45 K g.
Arbèles 1 G d.
Arber (Grosse) 58-59 F d.
Arbois 52-55 F e.
Arc 52-55 G d.
Arcachon 52-55 C d.
Arcachon (Bassin d') 48-49 C d.

Arcadie 46 B e.
Arcle (Col de l') 48-49 G d.
Archipel 46 C d.
Arcis-s.-Aube 52-55 I b.
Arcueil 52-55 *Paris.*
Ardèche 52-55 Ed, F d.
Ardennes 52-55 F a, F b.
Arendal 42-45 D e.
Arequipa 85 C d.
Argée (M°) 62 D c.
Argelès 52-55 C e.
Argens 48-49 G e.
Argentan 52-55 C b.
Argenteuil 52-55 *Paris.*
Argentine (Rép.) 85 D f.
Argenton 52-55 D c.
Argentoratum 5 H b.
Argesu 58-59 L f.
Argolide (G. d') 2-5 P j.
Argonne 48-49 F b.
Argos 2-5 P j.
Argoun 60-61 O c.
Argun (B° d') 74 B e.
Arica 85 C d.
Aricie 4 *Latium.*
Arie 2-5 U m.
Ariège 52-55 D e.
Ariminum 4 B b.
Arizona 78 B c.
Arizona City 78 B c.
Arkadia 46 B e.
Arkadia (G. d') 2-5 O j.
Arkansas 79 D c.
Arka-Tagh 66 C d.
Arkhangelsk 42-45 J b.
Arkona 58-59 F a.
Arlberg 41 A c.
Arles 52-55 F e.
Arlon 57 D d.
Armagnac 48-49 C e.
Armençon 48-49 E c.
Arménie 62 E e.
Arménie (Plateau d') 60-61 H d.
Arménie (Royaume d') 8 J e.
Arméniens 42-45 *Peuples.*
Armentières 52-55 E a.
Armoricain (Massif) 48-49 B b.
Armorique 5 C b.
Arnhem 57 D a.
Arnhem (C.) 84 D c.
Arnhem (Terre d') 84 D c.
Arno 45 B b.
Arnon 52-55 D c.
Aroe (I°) 84 D b.
Arques 48-49 D b.
Arrakan 65 G d.
Arrakan-Yoma 60-61 M f.
Arran (I.) 56 D c.
Arras 52-55 E a.
Arrats 52-55 D e.
Arrée (M°ᵉˢ d') 48-49 A b.
Arretium 4 A b.
Arrou (I°) 84 D b.
Arrouhoumi 71 J h.
Arroux 48-49 E c.
Arsinoë 2-5 I e.
Arta 19 F c.
Artaxala 4 H e.
Artemisium (C.) 2-5 Q i.
Artois 48-49 D a.
Arvart 52-55 E d.
Arve 48-49 G c.
Arvernes 4 D c.
Arvert (P°ᵉ d') 48-49 C d.
Arzeu 74 E a.
Asben (M°ˢ) 74 G e.
Ascension 72 77 C f.
Asculum 4 B b.
Ashburton 84 B d.
Asie 24-25 N c.
Asie Mineure 60-61 F e.
Asir 60-61 G g.
Askhabad 62 I e.
Asmara 70 M e.
Asnières 52-55 *Paris.*
Asopus 2-5 Q i.
Aspendos 2-5 G b.
Aspromonte 45 C e.
Aspro Potamos 46 H i.
Assab 70 N f.
Assal (L.) 56-57 B j.
Assam 65 F d.
Assiniboia 80-81 I d.
Assiniboine (R.) 78 G b.
Assinie 74 D g.
Assiout 70 K e.
Assomption (I.) 56-57 T o.
Assouan 70 K d.
Assyrie 4 G d.
Astara 42-45 L f.
Astoria 78 A b.
Astove (I.) 56-57 U p.
Astrabad 62 H e.
Astrakhan 42-45 L e.
Astrolabe (B° de l') 84 E b.
Asturies 44 G e.
Astyn-Tagh 66 C d.
Asuncion 85 E e.
Atacama (Des. d') 82 B e.
Atakor n'Ahaggar 74 F d.
Atakora (Monts de l') 68-69 D e.
Atbara 70 L e.
Atchinsk 67 A j.
Atchinsk 60-61 L e.
Atentsé 66 F f.
Ath 52-55 E a.
Athabasca 80-81 I d.
Athabasca (L.) 76-77 J d.
Athènes 46 C e.
Athi 71 M.
Athos (Mont) 46 I h.
Atlanta 78 E e.
Atlantic City 79 E c.
Atlantique (Océan).
Atlas (Grand) 71 D b.
Atlas (Haut) 56-57 B b.
Atlas (Moyen) 56-57 B b.
Atlas Saharien 74 E b.
Atlas Tellien 56-57 D a.
Atrato 80-81 T 1.
Atrek 62 H e.
Attar Sec 58-59 F e.
Attila (Rés. d') 5 M g.
Attique 46 C d.
Attopeu 58 B c.
Attuana 58 *Iles Marquises.*
Aubagne 52-55 F e.
Aube 48-49 E b.
Aubenas 52-55 E d.
Aubervilliers 52-55 *Paris.*
Aubin 52-55 D d.
Aubrac (M°ᵉ d') 48-49 E d.
Aubusson 52-55 D d.
Auch 52-55 D e.
Auckland 84 H e.
Auckland (I.) 84 G g.
Aude 52-55 E c.
Audierne 52-55 A b.
Auerstädt 18 F f.
Aulidus 4 B b.
Augsbourg 40 D d.
Augusta 78 E c.
Augusta 79 F b.
Augusta (Port) 84 D e.
Aulerques 5 D b.
Aulis 2-5 Q i.
Aulne 48-49 A b.
Ault 52-55 D a.
Aulus 52-55 D e.
Aunc 52-55 A b.
Aunis 15 B b.
Auray 52-55 B c.
Aurégny (I. d') 48-49 B b.
Aurès (Dj.) 74 F a.
Aurigny 56 E f.
Aurillac 52-55 E d.
Austerlitz 18 G g.
Austin 78 D c.
Austin (L.) 84 B d.
Australie 24-25 Q g.
Australie Méridionale 84 D d.
Australienne (Grande Baie) 84 C e.
Australie Occidentale 84 B d.
Austrasie 6-7 C b.
Autenil 15 *Paris.*
Autbie 52-55 D a.
Autriche (Basse-) 41 C b.
Autriche (Haute-) 41 B b.
Autrichiens (États) 12 C e.
Autun 52-55 E c.
Auvergne 15 C b.
Auvergne (Monts d') 48-49 E d.
Auvezère 52-55 D d.
Auxerre 52-55 E c.
Auxonne 52-55 F c.
Ava 65 G d.
Avallon 52-55 E c.
Avalors (Ies) 48-49 C b.
Avalon (Presq.) 76-77 O e.
Avares (Royaume des) 6-7 J e.
Avaricum 5 E c.
Aveiro 44 F d.
Avenches 6-7 C b.
Avenio 2-5 H d.
Aventicum 5 H c.
Avesnes 52-55 E a.
Aveyron 52-55 E d.
Avignon 52-55 F e.
Avila 44 H d.
Aviles 78 C d.
Avomori 67 J b.
Avon 56 E e.
Avranches 52-55 C b.
Avre 52-55 D b.
Avricourt 52-55 G b.
Ax 52-55 D e.
Axios 2-5 B a.
Ay 52-55 E b.
Ayguès 52-55 F d.
Ayuthia 65 H f.
Azincourt 9 B a.
Azdjer 74 G c.
Azov 42-45 J e.
Azov (M. d') 42-45 I e.
Azrel (Bahr el) 70 L f.
Azrou 56-57 O m
Azuero (Pén. d') 80-81 S 1.

B

Baba Dagh 42-45 L f.
Babber (I°) 67 H 1.
Bab-el-Mandeb (Dét. de) 60-61 H f.
Babo (I.) 67 A j.
Babia-Gora 58-59 I d.
Babuyanes (I°) 67 G g.
Babylone 62 F d.
Babylonie 2-5 E b.
Bacan 42-45 H e.
Baccarat 52-55 G b.
Bachkirs 42-45 *Peuples.*
Bacolor 67 F g.
Bactres 2-5 V m.
Bactriane 2-5 V m.
Badajoz 44 G e.
Badakhchan 62 K c.
Bade 40 B d.
Bagamoyo 71 M j.
Bagdad 62 F d.
Baguirmi 74 H f.
Baffin (Terre de) 24-25 G b.
Baffin (B° de) 24-25 G b.
Bafing 74 C f.
Bagacum 5 F a.
Bagdada 4 G e.
Bagistana 4 G e.
Bagnères-de-Bigorre 52-55 C e.
Bagnoles 52-55 C b.
Bagratch Koul 66 D c.
Bahama (Can. de) 76-77 M g.
Bahama (G. de) 78 E d.
Bahama (I°) 76-77 M g.
Bahama (Vieux canal de) 76-77 M g.
Bahia 85 F d.
Bahia Blanca 85 D f.
Bahia Honda 78 E d.
Bahrein 62 G e.
Bahrein (I.) 60-61 H f.
Bahr-el-Arab 70 J f.
Bahr-el-Ghazal 70 K g.
Bahr-el-Ghazal 74 I e.
Ba-Ili 70 H g.
Baïkal (L.) 60-61 N e.
Baikal (M°ᵉ du) 60-61 N e.
Bailleul 52-55 E a.
Baïma 74 C g.
Baise 48-49 C e.
Bakel 56-57 G e.
Baker (M°) 78 A b.
Bakher Gebirge 58-59 G e.
Bakhmout 42-45 I e.
Bakonienne (Forêt) 58-59 H d.
Bakou 42-45 L f.
Balabio (I.) 58 *N.-C.*
Balaklava 19 I b.
Balasor 65 E d.
Balaton (L.) 41 D c.
Bâle 57 G e.
Balèares (I°) 44 D b.
Baleine (B° de la) 71 H m
Baleines (B° des) 67 K b.
Bali (I.) 67 E 1.
Bali (Dét. de) 67 E 1.
Balkans 46 I h.
Balkh 2-5 V m.
Balkhach (L.) 60-61 K d.
Balkhan (Grand) 62 H e.
Balkhan (Petit) 62 H e.
Ballarat 84 D e.
Balmoral 56 D b.
Ballon (G°ᵈ) 52-55 G e.
Balomba 71 J j.
Baloumbo 71 G i.
Balounda 71 I j.
Baloutchistan 62 J e.
Balsas (Rio de las) 76-77 J h.
Baltimore 79 E c.
Baltique (M.) 55 E b.
Baltisch Port 42-45 F e.
Bambara 74 C f.
Bammako 74 C f.
Bampour 62 I e.
Banana 71 H j.
Banat 41 F d.
Banat (M°ˢ du) 58-59 K f.
Banda (I°) 67 H k.
Banda (Mer de) 67 H 1.
Bandama 74 D g.
Bandar Abbas 62 H e.
Bandjermassin 67 E k.
Banff 56 E b.
Bangalore 65 G f.
Bangasson 71 I h.
Bangkok 65 H 1.
Bang-Monk 58 B b.
Bangor 79 F b.
Bangouélo (L.) 71 K k.
Banguey (I.) 67 F i.
Bangui 71 I b.
Bani (Dj.) 56-57 A c.
Banjak (I.) 67 A j.
Banjaluka 41 D d.
Banka 67 C k.
Banks (Dét. de) 76-77 H b.
Banks (I° de) 84 G c.
Banks (Terre de) 76-77 H b.
Ban-Methuot 58 C e.
Ban-Muong 58 B b.
Bantry 56 B e.
Bantry (B° de) 56 A e.
Banyuls-s.-Mer 52-55 F e.
Baonlé 74 D f.
Bapanme 52-55 I a.
Bar 6-7 N 1.
Baraba (Steppe de) 60-61 K e.
Baragan (Steppe du) 46 J h.
Baram (Pointe) 67 E j.
Baraona 70 N h.
Baraque Michel 57 D e
Barbade 82 C a.
Barbezieux 52-55 C d.
Barbude 82 C a.
Barcé 2-5 B b.
Barcelona 80-81 U 1.
Barcelone 44 K d.
Barcelone (Comte de) 6-7 M m.
Barcelonnette 52-55 G d.
Bardonèche 52-55 G d.
Bareges 52-55 C e.
Barèli 65 D c.
Barferonch 61 G h.
Barfleur 52-55 C b.
Barfleur (Pointe de) 48-49 C b.
Bari 45 J g.
Barito 67 E k.
Barka 68-69 F b.
Barkoul 66 E c.
Bar-le-Duc 52-55 F b.
Barletta 45 J g.
Barmanie (Basse) 65 G e.
Barmanie (Haute) 65 G d.
Barmen 40 B c.
Barnaoul 64-65 L c.
Barnim 58-59 F b.
Baroda 65 C d.
Baroghil (Passe de) 65 C a.
Barotsé 71 J k.
Barquisimeto 85 C b.
Barranquilla 85 C a.
Barreiro 44 F e.
Barrois 9 I g.
Barrona 74 G f.
Barrow 56 G d, D c.
Barrow (Dét. de) 80-81 K b.
Barrow (P°ᵒ) 76-77 E b.
Barsip 1 G e.
Bar-sur-Aube 52-55 F b.
Bar-sur-Seine 52-55 E b.
Bartlett (Fosse) 80-81 S k.
Bartsch 40 G c.
Basilan (I.) 67 F i.
Basilicate 45 I g.
Basque (Pays) 47 C e.
Basques (Prov.) 44 I e.
Bass (Dét. de) 84 E e.
Bassac 65 I 1.
Bassam (Grand) 74 D g.
Bassein 65 G e.
Basse Terre 80-81 U k.
Bassora 62 F d.
Bastia 52-55 I e.
Bastide (la) 52-55 *Bor.*
Basuto 71 K n.
Bata 71 G h.
Batanes (I°) 67 G f.
Batang 66 F e.
Batangas 67 F h.
Batave (Rép.) 16-17 G a.
Batavia 67 D 1.
Batéké 71 H i.
Bathurst 74 B f.
Bathurst 78 G b.
Bathurst 84 E e.
Bathurst (I.) 84 C e.
Batjan 67 G k.
Batna 56-57 Q 1.
Batoc (I°) 67 B k.
Bâton-Rouge 78 D c.
Batona 71 J j.
Batoum 42-45 J f.
Battambang 58 B c.
Batz 56 E e.
Batz (I. de) 48-49 A b.
Baugé 52-55 C c.
Bauges 48-49 F d.
Baume-les-Dames 52-55 G c.
Bautzen 18 K i.
Bavarois (Plateau) 58-59 E e.
Bavière 40 D d.
Bavière (Duché de) 8 C b.
Bay City 79 C b;
Bayeux 52-55 C b.
Bayonne 52-55 C e.
Bayreuth 40 D d.
Bayrischer Wald 58-59 F d.
Baza 44 I f.
Bazarduzi 42-45 L f.
Bazarouto (I.) 71 L m.
Bazas 52-55 C d.
Bazias 58-59 J f.
Béarn 15 B c.
Beaucaire 52-55 F e.
Beauce 48-49 D c.
Beaudue (Pointe de) 48-49 F e.
Beaugency 52-55 D c.
Beaujeu 9 I g.
Beaujolais (Mont du) 48-49 F c.
Beaune 52-55 F c.
Beaune-la Rolande 16 17 Q k.
Beaupréau 52-55 C c.
Beauvais 52-55 D b.
Beaver (I.) 79 I a.
Bebre 52-55 I c.
Béchar 74 D b.
Bechuana Land 71 I n.
Bédarieux 52-55 I e.
Bedome 66 K b.
Bedriac 4 A a.
Beerberg 58-59 E e.
Bègles 52-55 *Bordeaux.*
Behistoun 1 H e.
Beira 41 F d.
Beira 71 L 1.
Beirout 62 D d.
Beja 44 F e.
Béja 56-57 R 1.
Belana 42-45 M e.
Bel-Air (P°ᵒ du) 56-57 X 1.
Belem 85 E c.
Belep (I°) 58 *N. C.*
Belfast 56 C e.
Belfort 52-55 G c.
Belfort (Trouée de) 48-49 G c.
Belgique 4 D e.
Belgique 57.
Belgrade 46 B a.
Belize 80-81 S k.
Bell (I.) 76-77 L e.
Bellac 52-55 D c.
Bellari 65 C f.
Belledonne 52-55 F d.
Belledonne (Chaîne de) 48-49 F d.
Bellegarde 52-55 F c.
Belle Ile 48-49 B c.
Belle Isle (Dét. de) 76-77 O d.
Bellême 52-55 D b.
Belleville 15 *Paris.*
Belleville 79 B c.
Belleville 79 E b.
Belley 52-55 F d.
Bellinzona 57 H 1.
Belmez 44 H e.
Belostok 42-45 G d.
Béloukha 60-61 L d.
Belt (Grand) 42-45 T i.
Belt (Petit) 42-45 S i.
Benard (Grand) 56-57 X n.
Bénarès 65 E d.
Ben Attow 56 D b.
Bendery 42-45 H e.
Bendigo 84 D c.
Bendzin 42-45 F d.
Benévent 45 I g.
Bénévent (Duché de) 6-7 I f.
Bengale 65 E d.
Bengale (G. du) 60-61 L g.
Bengale Oriental et Assam 65 F e.
Benghazi 70 I b.
Benguella 71 H k.
Benha 72-73 *B.-Égypte.*
Beni (Rio) 82 C d.
Béni-Abbès 56-57 P m.
Beni Hassan 1 A b.
Béni Mzab 56-57 Q m.
Bénin 56-57 J f.
Bénin (Golfe de) 74 F g.
Benkoelen 67 B k.
Ben Macdui 56 E b.
Ben Nevis 56 D b.
Bénoué 74 G g.
Beotie 46 C d.
Bérar 65 C d.
Berau (Pén. de) 67 I k.
Beraun 41 B a.
Berber 70 L e.
Berbera 70 N f.
Berck 52-55 D a.
Bercy 15 *Paris.*
Berdiansk 42-45 I e.
Berditchev 42-45 H e.
Bérénice 1 B b.
Bérézina 42-45 H d.
Bérézina (Canal de la) 42-45 H d.
Berezov 64-65 J b.
Berg (Duché de) 15 D a.
Bergame 45 F e.
Bergen 42-45 C b.
Bergerac 52-55 D d.
Berg-op-Zoom 57 C b.
Bergues 52-55 E a.
Béring (Dét. de) 24-25 B b.
Béring (M. de) 24-25 B e.
Berlin 40 E b.
Bermejo (Rio) 82 C e.
Bermudes (I°) 76-77 N f.
Bernard (C.) 56-57 X 1.
Bernay 52-55 D b.
Berne 57 G f.
Bernina 58-59 D e.
Berre (Étang de) 48-49 F e.
Berri 48-49 D c.
Berriar 56-57 Q m.
Berwick 56 E e.
Beryte 1 E e.
Besançon 52-55 F c.
Beskides Occidentales 41 E b.
Beskides Orientales 41 F b.
Besocki 67 I 1.
Bessarabie 42-45 H e.
Besseges 52-55 I d.
Bessin 48-49 C b.
Bethame 71 H n.
Béthune 52-55 E a.
Betis 2-5 C e.
Betroky 56-57 T r.
Betsimisaraka 56-57 T r.
Beuthen 40 H e.
Beuvrai (M°) 48-49 E c.
Beuvron 52-55 D c.
Beveland 57 B b.
Béziers 52-55 I e.
Bhagalpur 65 E e.
Bhamo 65 H d.
Bhopal 65 C d.
Bhor Ghat (Col de) 65 C e.
Bhoutan 65 F e.
Biafra (G. de) 68-69 E e.
Biarritz 52-55 C e.
Bibracte 4 D e.
Biche (Lac de la) 76-77 J d.
Bidassoa 44 C a.
Biela 45 E e.
Bienne 57 G e.
Bienne (Lac de) 57 G e.
Bièvre 52-55 *Paris.*
Bihar (Monts) 58-59 K e.
Bikaner 65 C e.
Bilbao 44 I e.
Billiton 67 D k.
Bilma 74 H e.
Bingerville 74 D g.
Birkenfeld 52-55 G b.
Birkenhead 56 E d.
Birket-el-Kéroun 70 K e.
Birmingham 56 F d.
Birmingham 78 E e.
Biscarosse (Étang de 48-49 C d.
Biscaye 44 I e.
Biskra 74 F b.
Bismarck 78 C b.
Bismarck (Archipel) 84 F b.
Bissagos (I°) 68-69 B d.
Bissandongon 74 C g.
Bistra 58-59 G f.
Bistritsa 41 H e.
Bithynie 4 F e.
Bituriges 5 E c.
Biva (Lac) 67 I e.
Bizerte 74 G a.
Björneborg 42-45 F b
Blackburn 56 E d.
Black Dome 76-77 I. f.
Black Hills 76-77 J e.
Blackwater 56 B d.
Blagovéchtchensk 64-65 P e.
Blanc (Cap) 48-49 G e.
Blanc (Cap) 68-69 B e.
Blanc (Cap) 68-69 E b.
Blanc (Lac) 42-45 J b.
Blanc (le) 52-55 D c.
Blanc (Mont) 48-49 G d.
Blanca (Pic) 76-77 J f.
Blanche (Mer) 42-45 J a.
Blanc-Nez (C.) 48-49 D a.
Blancs-Russiens 42-45 *Peuples.*
Blanquefort 52-55 *Bordeaux.*
Blantyre 71 I. 1.
Blavet 48-49 B c.
Blaye 52-55 C d.
Bleu (Fleuve) 63 H e.
Bleues (Montagnes) 84 E e. 80-81 S k.
Blewfields 80-81 S k.
Blida 56-57 Q 1.
Bloemfontein 71 J n.
Blois 52-55 D c.
Blois (Comté de) 6-7 K i.
Blomeneau 18 O n.
Blyth 56 E e.
Boavista 68-69 B d.
Bober 40 F e.
Bobrouisk 42-45 H d.
Bocage 47 C e.
Bochum 40 B c.
Bode 40 D c.
Bodèlé 74 I e.
Bodensee 57 H e.
Bodrog 41 F b.
Boeroe 67 G k.
Boeton 67 G 1.
Bogdo-Ola 66 D c.
Bogota 85 C b.
Bohême 41 B b.
Bohême (Duché de) 8 D b.
Bohême (Marche de) 6-7 H e.
Bohême (Plateau de) 58-59 F d.
Bohmer Wald 41 B b.
Bohol 67 G i.
Bois (Lac des) 76-77 K e.
Bois du Roi 48-49 E c.
Boisé City 78 B b.
Bois Janson 48-49 F c.
Bois-le-Duc 57 D b.
Bojador (Cap) 74 B e.
Bojeador (Cap) 67 F g.
Bokhara 62 J h.
Bolan (Col) 62 K e.
Bolbec 52-55 C b.
Bolivar 79 A c, 85 D b.
Bolivie 85 D d.
Bolivie (Plat. de) 82 C e.
Bologne 45 G e.
Boloven (Pl. des) 58 B b.
Bolsena (Lac de) 45 B b.
Boltana 52-55 C e
Bolton 56 E d.
Boma 71 H j.
Bombay (Golfe de) 70 J b.
Bombay 65 B e.
Bon (Cap) 68-69 I b.
Bondues 52-55 *Lille.*
Bone 74 G a.
Bongo 56-57 T q.
Bonhomme (Col du) 48-49 G b.
Boni (Golfe de) 67 F k.
Bonifacio 52-55 H f
Bonifacio (Bouches de) 48-49 H g.
Bonn 40 B c.
Bonne-Espérance (Cap de) 24-25 K g.
Bonneville 52-55 G c.
Bonthain (Pic de) 67 F 1
Bonvalot (M°) 66 C e.
Boothia (G. de) 80-81 K b.
Boothia Felix 76-77 K b.
Bora Bora (I.) 58 *Iles de la Société.*
Bordeaux 52-55 C d.
Borigo (Col de) 58-59 L e.
Borgon 74 F f.
Bornage 37 B e.
Borja Planina 58-59 H f.
Borkou 68-69 F d.
Borkum 40 B b.
Bornéo 24-25 P e.
Bornholm (I.) 42-45 E d.
Bornon 74 G f.
Boruy 16-17 Q k.
Bory (Piton) 56-57 X n.
Borysthènes 2-5 D a
Bosna 41 D d.
Bosnie 41 D d.
Bosnie (M°ᵉ de) 58-59 H f.
Bosphore 46 F e.
Bosphore (Royaume du 4 G e.
Bosphore de Thrace 2-5 C a.
Boston 79 F b.
Botany Bay 84 E e.
Botnie (G. de 42-45 F b.
Bon-Am 56-57 O m.
Bonbaste 2-5 C 1.
Bouches-du-Rhone 52-55 F e.
Bouchir 62 G e.
Bouéa 71 G h.
Boug 42-45 G e.
Bougainville (I.) 84 F b.
Bouges 48-49 E d.
Bougie 56-57 Q 1.
Bouillon 57 C d.
Boulam 74 B f.
Bouldour 46 F e.
Boulhar 56-57 D j.
Boulia 84 D d.
Boulogne 52-55 D a.
Boulogne 52-55 *Paris.*
Bouloughir 66 E e.
Boulouwavo 71 K m.
Bounty (I°) 84 H f.
Bourail 58 *N. C.*
Bourbie 52-55 E d.
Bourbince 52-55 E c.
Bourbonnais 15 C b.
Bourbonne-les-Bains 52-55 F c.
Bourbonle la 52-55 E d.
Bourg 52-55 F e
Bourganeuf 52-55 D d.
Bourgas 46 E b.
Bourgas (B° de) 46 J h.
Bourges 52-55 E c.
Bourget (le) 16-17 Q k.
Bourg-la-Reine 52-55 *Paris.*
Bourgneuf 52-55 B c.
Bourgneuf (Baie de 48-49 B c.
Bourgogne 48-49 E c.
Bourgogne (Comte de) 6-7 N 1.
Bourgogne (Duché de) 8 C b.
Bourgogne (Royaume de) 8 G b.
Bourgoin 52-55 F d.
Bourg-Saint-Andéol 52-55 E d.
Bourgueil 52-55 C c.
Bourke 84 E d.
Bourlos (Lac) 72-73 *Basse-Égypte.*
Bourtange (Marais de) 58-59 C b.
Bou-Saada 56-57 Q 1.
Bouscat (le) 52-55 *Bordeaux.*
Boussac 52-55 D c.
Boutonne 52-55 C c.
Boutrinto 10 D c.
Bouvet (I°) 24-25 J h.
Bouvines 6-7 N k.
Brabant 57 B e.
Bracciano (L. de 45 B b.
Bradford 56 F d.
Braga 44 F d.
Bragance 44 G d.
Brahmapoutra 60-61 L f.
Brala 46 J g.
Branco (Rio) 82 C b.

Brandebourg 40 E b.
Brass 71 F g.
Brassac 52-55 E d.
Brasso 41 H d.
Bratispantium 5 F b.
Bray (8-49 D b.
Bray (Pays de) 47 D b.
Brazos (Rio) 76-77 K f.
Brazza 41 D e.
Brazzaville 71 H i.
Breda Wald 58-59 F d.
Bréda 57 C b.
Breg 58-59 C e.
Bréhat (I.) 48-49 B h.
Breitenfeld 12 G d.
Brême 40 C h.
Bremerhaven 40 C b.
Brenne 47 D e.
Bremer 41 A c.
Brenta 45 B a.
Brescia 45 F c.
Brésil 85 D c.
Brésil (Plat. du) 24-25 H f.
Breslau 40 G c.
Bresle 52-55 D b.
Bresse 48-49 F c.
Bressuire 52-55 C c.
Brest 52-55 A h.
Brest-Litovsk 42-45 G d.
Bretagne 4 C d.
Bretagne 47 B b.
Bretagne (Comté de) 6-7 K i.
Bretagne (Duché de) 6-7 M l
Bretagne (Gde) 12 A b.
Bretagne (Marche de) 6-7 F e.
Bretagne (Pointe de) 56-57 V u.
Bretagne (Sillon de) 48-49 B c.
Brétigny 9 B b.
Breton (Pertuis) 48-49 B c.
Bretons 5 B b.
Bretons 5 K f.
Bretons 6-7 A a.
Bretteville 52-55 *Cherbourg.*
Breuil-Magné 52-55 *Rochefort.*
Brézina 56-57 P m.
Briançon 52-55 G d.
Briansk 42-45 I d.
Briare 52-55 E c.
Bridgeport 79 E b.
Bridgetown 84 B e.
Brie 48-49 E b.
Brienne-le-Château 52-55 F b.
Brienz 57 G f.
Brienz (L. de) 57 G f.
Briey 52-55 F b.
Brigach 58-59 D d.
Brigantia 5 I c.
Brighton 56 F e.
Brignoles 52-55 F e.
Brigue 57 G f.
Brindes 4 B h.
Brindisi 45 J g.
Brioude 52-55 E d.
Brisach 12 F e.
Brisbane 84 F d.
Brissarthe 6-7 T s.
Bristol 56 E e.
Bristol (Can. de) 56 D e.
Britannique (Océan) 5 G b.
Brive 52-55 D d.
Broach 65 C d.
Brocken 58-59 E c.
Brody 41 H a.
Bromberg 40 G b.
Bromberg (Can. de) 40 G b.
Brotteaux (le) 52-55 *Lyon.*
Brousse 62 C c.
Brown (Mont) 76-77 H d.
Bruay 52-55 D a.
Bruges 57 A h.
Bruges 52-55 *Bordeaux.*
Brunei 67 E j.
Brünn 41 C h.
Brunswick 40 D b.
Brutium 4 B c.
Bruxelles 57 C e.
Bsunj 58-59 H f.
Bucéphale 2-5 V m.
Buda 11 D b.
Budapest 41 E c.
Budweis 41 B b.
Buerh 52-55 F d.
Buen-Aire 80-81 T k.
Buenos-Aires 85 D f.
Buffalo 79 D b.
Bug 42-45 F d.
Bugau Dniepr (Can. du) 42-45 G d.
Bugey 48-49 F d.
Buitenzorg 67 C l.
Bukarest 58-59 L f.
Bükk (Monts) 38-59 J d, K c.
Bukovine 41 H c.
Bulgares 46 *Peuples.*
Bulgarie 46 C b.
Bulgarie (Royaume de) 8 E b.
Bundaberg 84 E d.
Burdigala 5 D d.
Burgondes 6-7 C b.
Burgos 44 H c.
Burhampur 65 C d.
Burlington 79 B b.
Bushmen 71 I m.
Bussang 52-55 G c.
Bussang (Col de) 48-49 G e.
Buzeuval 16-17 P k.
Buzen 58-59 M f.
Byblos 1 E e.
Byrsa 2-5 *Carthage.*
Byzance 2-5 C a.

C

Cabinda 71 G j.
Cabourg 52-55 C b.
Cabrera 44 D b.
Cac-Ba (I.) 58 B a.
Caceres 44 G e.
Cachipour 58 *Guyane française.*
Cadi (Se del) 48-49 D e.
Cadibone (Col de) 45 B b.
Cadiz 44 G f.
Cadiz (G. de) 44 B b.
Cadurques 5 E d.
Caen 52-55 C b.
Cære 4 A b.
Caermarthen 56 D e.
Cagliari 45 F h.
Cahors 52-55 D d.
Caieta 4 *Latium.*
Caïques (Ie) 80-81 T j.
Caire (le) 70 K b.
Cairo 79 B c.
Cajamarca 85 B c.
Calabre 45 I h.
Calais 52-55 D a.
Calais 79 G a.
Calamianes (Ie) 67 F h.
Calaurie (I.) 2-5 Q j.
Calcutta 63 F d.
Calédonie (Nouvelle) 24-25 A g.
Calédonien (Can.) 56 D b.
Calenberg 58-59 D b.
Calgary 78 B a.
Calicut 65 C f.
Californie 78 A c.
Californie (Basse) 80-81 I g.
Californie (G. de) 76-77 I g.
Californie (Presq. de) 76-77 I g.
Callao 85 B d.
Calle (la) 56-57 R l.
Calpé 2-5 G e.
Calnire 52-55 *Lyon.*
Calvados 52-55 C b.
Calvados (Rochers du) 48-49 C b.
Calvi 52-55 H e.
Calvi (G. de) 48-49 H l.
Camaret 52-55 *Brest.*
Camargue 48-49 F e.
Camarines 67 G h.
Camau (Pén. de) 65 I g.
Cambay (G. de) 65 B d.
Cambo 52-55 C e.
Cambodge 65 I f.
Cambodge (C.) 60-61 N h.
Cambrai 52-55 E a.
Cambridge 56 G d.
Cambricus (Me) 56 D d.
Camembert 52-55 C b.
Caméroun 74 G g.
Caméroun (Me) 74 G g.
Camopi 58 *Guyane française.*
Campanie 4 B b.
Campanie 45 H g.
Campbell (I.) 84 G g.
Campbeltown 84 G f.
Campêche 80-81 K g.
Campêche (Banc de) 78 D d.
Campêche (G. de) 76-77 K g.
Campine 57 C b.
Campine (Can. de la) 57 C b.
Campo-Formio 18 G g.
Campos 85 F e.
Cam Ranh (Be de) 58 C c.
Canada (Puissance du) 80-81 L d.
Canadian R. 76-77 J f.
Canala 58 *Nouvelle-Calédonie.*
Canarie (Grande) 74 B c.
Canaries (Ie) 68-69 C b.
Cancale 52-55 B b.
Canche 52-55 D a.
Candie 46 I i.
Candie (Mer de) 46 I i.
Canée (la) 46 D f.
Canelones 85 E f.
Cangas de Tinco 44 G c.
Canigou 48-49 E e.
Cannes 4 B b.
Cannes 52-55 G e.
Canope 1 D e.
Canopique (Branche) 1 A a.
Canossa 8 G d.
Cantabres 5 K g.
Cantabriques (Me) 44 B a.
Cantal 52-55 E d.
Cantal (Plomb du) 48-49 E d.
Canterbury 56 G e.
Cantin (C.) 56-57 A b.
Canton 66 I g, 79 D b.
Cantorbéry 10 B a.
Cantyre (Pén. de) 56 D c.
Cao-Bang 58 B a.
Cap (le) 71 I o.
Cap (Colonie du) 71 K o.
Cap-Breton (I. du) 76-77 O e.
Capdenac 52-55 D d.
Capesterre 55 *Guadeloupe*
Cap Haïtien 80-81 T k.
Capiz 67 G h.
Capone 8 D b.
Cappadoce 2-5 D h.
Capraja 45 B b.
Caprera (I. de) 45 B b.
Capri 45 C b.
Capri (I. de) 45 H g.
Cap Vert (Ie du) 68-69 B d.
Caracas 85 D b.
Caralis 2-5 H e.
Caravelle (Presq. de la) 58 *Martinique.*
Carcans (Etang de) 48-49 C d.
Carcasso 5 E e.
Carcassonne 52-55 D e.
Cardenas 78 E d.
Cardiff 56 E e.
Cardigan (Be de) 56 D d.
Carentan 52-55 C b.
Carhaix 52-55 B b.
Cariaco (Be de) 80-81 U k.
Caribou (L.) 80-81 J d.
Carie 2-5 C b.
Carignan 52-55 F b.
Carinthie 41 B c.
Carlisle 56 E e.
Carlitte (Pic) 48-49 D e.
Carlovitz 15 G e.
Carlsbad 41 B a.
Carlsruhe 40 C d.
Carmanie 2-5 U m.
Carnaux 52-55 D d.
Carnac 5 C e.
Carnac 52-55 B c.
Carnatic 14 A b.
Carniole 41 C d.
Carnot 71 H g.
Carnutes 5 E b.
Caroline du N. 78 E e.
Caroline du S. 78 E e.
Carolines (Ie) 26-27 B d.
Caroni 85 D b.
Carpathes 46 J i.
Carpentarie (G. de) 24-25 Q f.
Carpentras 52-55 F d.
Carrantuohill 56 B e.
Carrare 15 F f.
Carrion 44 B a.
Carsevene 58 *Guyane française.*
Carson City 78 A c.
Cartagena 83 C b.
Carteia 2-5 G e.
Carteret 52-55 B b.
Carthage 2-5 A b.
Carthagène 44 J f.
Carvin 52-55 E a.
Casablanca 74 C h.
Casamance 74 B f.
Cascades (Mgnes des) 78 A b.
Casiquiare 82 C b.
Caspienne (M.) 55 H c.
Caspiennes (Portes) 2-5 F b.
Cassano 16-17 D b.
Cassel 40 C e, 52-55 E a.
Cassin (Me) 6-7 I f.
Cassineuil 6-7 F f.
Castelfidardo 16-17 U q.
Castellane 52-55 F e.
Castello Branco 44 F e.
Castellon de la Plana 44 J d.
Castelnau lary 52-55 D e.
Castelnuovo 41 E e.
Castelsarrasin 52-55 D e.
Castiglione 16-17 D b.
Castille 10 B c.
Castille (Nle) 44 I e.
Castille (Roy. de) 11 B c.
Castille (Vieille) 44 H c.
Castillon 9 B c.
Castor 76-77 I d.
Castres 52-55 E e.
Cat (I.) 78 F d.
Catahdin (Me) 79 F a.
Catalogne 44 K d.
Catanduanes 67 G h.
Catane 2-5 I e.
Catane 45 I i.
Catastrophe (C.) 84 D e.
Cateau (le) 52-55 E a.
Cateau Cambrésis 12 I e.
Catherine (Can.) 42-45 M b.
Catoche (C.) 76-77 L g.
Catres (Plaine des) 56-57 X u.
Cattaro 41 E e.
Cattaro (Be de) 46 H h.
Cauca 82 B b.
Caucase 42-45 J f.
Caucasie 42-45 K f.
Caucasiens 42-45 *Peuples.*
Caudebec 52-55 D b.
Caudéran 52-55 *Bordeaux.*
Caudium 4 B h.
Causses 48-49 E d.
Cauterets 52-55 C e.
Caux (Pays de) 48-49 D b.
Caux (Plateau de) 47 D b.
Cavaillon 52-55 F e.
Cavally 68-69 C d.
Caveri 65 D f.
Cawnpur 65 D e.
Cayeux 52-55 D a.
Cayenne 85 E b.
Cayman (Grand) 80-81 S k.
Cayman (Petit) 80-81 S k.
Caymans 80-81 L h.
Cayuga (L.) 79 E b.
Cazau (Etang de) 48-49 C d.
Cazaubon 52-55 C e.
Ceará 85 F e.
Cebu 67 G h.
Cedar Rapids 79 B b.
Ceiba 80-81 S k.
Celænæ 2-5 C b.
Celé 52-55 D d.
Célèbes 60-61 O i.
Célèbes (M. de), 67 G j.
Célendéris 1 E d.
Célendéris 2-5 K e.
Celtes 2-5 H d.
Celtibères 4 C e.
Celtique 4 C e.
Cenabum 5 F b.
Central (Massif) 48-49 E d.
Centrales (Prov.) 65 D d.
Cepet (Cap) 52-55 *Toulon.*
Céphallénie 2-5 B b.
Céphalonie 46 H i.
Céphise 2-5 P i.
Ceram 67 H k.
Cérasonte 2-5 D a.
Cerbère (Cap) 48-49 E e.
Cerdagne 48-49 D e.
Cère 48-49 D d.
Céret 52-55 E e.
Cerf (I.) 56-57 U o.
Cérigo 46 I i.
Cerro de Pasco 85 C d.
Cerros (I.) 78 B d.
Cervin 58-59 C e.
Cesarée 4 G f.
Césarée 8 J e.
Cette 52-55 E e.
Cettinye 46 A b.
Ceuta 74 D a.
Cévennes 48-49 E e.
Ceylan 24-25 O e.
Cèze 52-55 F d.
Chaamba 56-57 Q m.
Chabats 41 E d.
Chablis 52-55 E c.
Cha-Chi 66 H e.
Chachi 71 K m.
Chagos (Ie) 26-27 P e.
Chaillot 15 *Paris.*
Chair (Ain) 56-57 P m.
Chalcédoine 2-5 G a.
Chalcidique 46 I h.
Chalcidique (Presq. de) 46 C c.
Chalcis 2-5 Q i.
Chaldée 1 G e.
Chalon 6-7 G e.
Châlons-sur-Marne 52-55 F h.
Châlon-sur-Saône 52-55 F. c.
Chalus 6-7 M l.
Chalybes 2-5 D a
Chamau 62 J d.
Chambéry 52-55 F d.
Chambon 52-55 E d.
Chambord 52-55 D c.
Chamelecon 80-81 S k.
Chammar 62 E e.
Chamo 66 H h.
Chamonix 52-55 G d.
Champagnac 52-55 D d.
Champagne 48-49 E b.
Champagne (Comté de) 6-7 N l.
Champagne Berrichonne 48-49 D c.
Champagne Humide 47 F b.
Champagne Pouilleuse 47 F b.
Champagnole 52-55 F c.
Champaubert 16-17 N h.
Champerico 80-81 K h.
Champigny 16-17 Q k.
Champlain (L.) 79 E b.
Champsaur (Massif du) 48-49 F d.
Chanaan 1 B a.
Chandernagor 65 E d.
Chang Hai 66 K e.
Chan-Si 66 H d.
Chantabom 65 H f.
Chauteauy 52-55 *Nantes.*
Chantilly 52-55 E b.
Chantonnay 52-53 C e.
Chang-Tonng 66 J d.
Chao-Hing 66 J f.
Chapala (Lac de) 80-81 J g.
Chapelle (la) 15 *Paris.*
Charente 52-55 C d.
Charente-Inférieure 52-55 C d.
Charenton 52-55 *Paris.*
Chari 74 H f.
Charlemagne (Empire de) 6-7 O n.
Charleroi 57 C e.
Charles (C.) 79 E e.
Charles Louis (Monts) 84 D h.
Charleston 78 E e.
Charleville 52-55 F b.
Charolais 9 I g.
Charolles 52-55 E e.
Charonne 15 *Paris.*
Charonin 56-57 P n.
Chartres 52-55 D b.
Chasserat 57 F e.
Chasseron 48-49 F e.
Chassezac 52-55 F d.
Château (le) 52-55 C d.
Châteaubriant 52-55 C c.
Château-Chinon 52-55 E c.
Château-du-Loir 52-55 C c.
Châteaudun 52-55 D b.
Château-Gaillard 6-7 M l.
Château-Gontier 52-55 C c.
Château-Landon 52-55 E b.
Châteaulin 52-55 A h.
Châteauneuf 52-55 E d.
Châteauneuf-du-Pape 54 B b.
Châteauneuf-Bandon 9 C c.
Châteaurenault 52-55 D c.
Châteauroux 55-55 D c.
Château-Salins 52-55 G b.
Château-Thierry 52-55 E b.
Chat-el-Arab 62 G e.
Châtellerault 52-55 C c.
Chatham 56 F e, 85 A c.
Châtillon 52-55 *Paris.*
Châtillon-s-Seine 52-55 F e.
Châtre (la) 52-55 D c.
Chattanooche 78 E e.
Chattanooga 78 E e.
Chaudoc 65 I f.
Chaumont 52-55 F b.
Chausey (Ie) 48-49 B b.
Chaussée des Géants 56 C e.
Chaux-de-Fonds (la) 57 F e.
Chéchaouen 56-57 O l.
Cheikh-Saïd 64-65 H g.
Cheksna 42-45 J c.
Chélia (Dj.) 56-57 D a.
Chélif (Oued) 74 E a.
Chemakha 42-45 L f.
Chemillé 52-55 C c.
Chemnitz 40 E c.
Chenonceaux 52-55 D c.
Chen-Si 66 H e.
Cher 52-55 E c.
Cherbourg 52-55 C b.
Cherchel 56-57 P l.
Chergui 56-57 D a.
Chergui (Chott ech-) 56-57 P m.
Chéronée 2-5 P i.
Cherso 58-59 F f.
Chersonèse 2-5 M l, 4 G e.
Chersonèse Taurique 2-5 D a.
Chérusques 5 D d.
Chesapeake Bay 79 E e.
Chesterfield (Ie) 84 F d.
Cheviot (Me) 56 E e.
Chèvre (Pte de la) 52-55 A b.
Cheyenne 78 C b.
Chibets 67 J b.
Chicago 79 B b.
Chichester 52-55 C a.
Chiem See 40 E e.
Chiens (Ie aux) 58 *Saint-Pierre et Miquelon.*
Chiers 57 D d.
Chiese 57 J g.
Chieti 45 I f.
Chigatsé 66 D f.
Chihuahua 80-81 J g.
Chili 8 S C f.
Chilka 60-61 O e.
Chilka (L.) 65 E e.
Chillan 85 C f.
Chillonk 70 K f.
Chiloe (I.) 82 B g.
Chimborazo 82 A c.
Chincha (Ie) 82 A d.
Chinde 71 I. l.
Chine 66 G e.
Chine (Mer de) 66 K f.
Chinon 52-55 D c.
Chio 46 I i.
Chios 2-5 C b.
Chipka (Passage de) 46 I h.
Chippewa 79 B a.
Chiraz 62 G e.
Chiré 71 L l.
Chiriqui (Vol.) 80-81 S l.
Chiroua (L.) 71 I. k.
Chitral 63 B b.
Choa 70 M g.
Choaspe 2-5 E b.
Chochong 71 J m.
Choiseul (I.) 84 F b.
Choisy-le-Roi 52-55 *Paris.*
Cholet 52-55 C c.
Cholon 58 B c.
Chonos (Arch. des) 82 B g.
Chotts (Dépression des) 56-57 D b.
Choucha 42-45 K g.
Chongnan 62 L c.
Chounla 46 E b.
Christchurch 84 H f.
Christianshaab 80-81 P c.
Christmas (I.) 50-51 A c.
Chubut 82 C g.
Churchill 76-77 K d.
Chute du Rhin 58-59 D c.
Chypre 60-61 F e.
Cialho 58-59 L e.
Cibdesin 58-59 K e.
Cienfuegos 78 E d.
Cilicie 1 E d.
Ciliciennes (Portes) 2-5 D b
Cimarron 78 C e.
Cimla 65 D h.
Cimone (Me) 45 B b.
Cinca 44 C a.
Cincinnati 79 C e.
Cindrelu 58-59 K f.
Cinto (Me) 48-49 H l.
Cintra 44 E e.
Ciotat (la) 52-55 F e.
Circars 14 A b.
Circeï 4 *Latium.*
Ciron 52-55 C d.
Cissé 52-55 D c.
Citeaux 6-7 L i.
Citium 1 E e.
Ciudad 78 C d.
Ciudad Real 44 H e.
Civita-Vecchia 45 G f.
Civray 52-55 C c.
Clain 48-49 C c.
Claire (R.) 65 I d.
Clairvaux 6-7 L i.
Claise 52-55 D c.
Clamart 52-55 *Paris.*
Clamecy 52-55 E c.
Clark (L.) 76-77 E e.
Clarusnons 5 F e.
Clermont 52-55 E b.
Clermont-Ferraud 52-55 E d.
Clermont-l'Hérault 52-55 E e.
Cleveland 79 D b.
Clèves 57 D h.
Clichy 52-55 *Paris.*
Clipperton (I.) 76-77 I h.
Cluny 52-55 F c.
Cluses 52-55 G e.
Cluson 52-55 G d.
Clyde 56 D e.
Clyde (Firth de la) 56 D e.
Cnide 2-5 C b.
Cnide (Presq. de) 46 E e.
Cnossus 2-5 C b.
Coahuila 78 C d.
Coast Range 78 A b.
Coats (I.) 76-77 I. c.
Coblentz 40 B c.
Coblenz 6-7 H d.
Cobourg 40 D e.
Cochabamba 85 D d.
Cochin 65 C g.
Cochinchine 65 I g.
Cocos (I. des) 65 G f.
Cod (C.) 76-77 M e.
Coevrons (les) 48-49 C b.
Cognac 52-55 C d.
Coiba (I.) 80-81 S l.
Coïmbre 44 F d.
Coire 57 I f.
Colchester 56 F e.
Colchide 2-5 D a.
Colima (Volc. de) 76-77 J h.
Coll (I.) 56 C b.
Collioure 52-55 E e.
Colmar 40 B d.
Cologne 40 B c.
Colomb 56-57 P m.
Colombes 52-55 *Paris.*
Colombie 85 C b.
Colombie Britannique 80-81 H d.
Colon 85 B b.
Colorado 78 C e.
Colorado (Plat. du) 76-77 I f.
Colorado (Rio) 76-77 J f.
Columbia 78 E e.
Columbia (Me) 76-77 I d.
Columbia River 78 A b.
Columbretes (Ie) 44 C d.
Columbus 79 D e.
Comana 2-5 D a.
Combrailles (Collines de) 48-49 E e.
Côme 45 F e.
Côme (L. de) 58-59 J f.
Commachio (L. de) 45 C b.
Commandeur (Ie du) 60-61 T e.
Commentry 52-55 E c.
Commercy 52-55 F b.
Comoë 74 D g.
Comore (Grande) 72-73 I g.
Comores 72-73 I g.
Comorin (C.) 60-61 K h.
Compiègne 52-55 E b.
Compony 74 B f.
Concarneau 52-55 A c.
Concepcion 85 C f.
Conches 52-55 D b.
Concord 79 F b.
Condamine 84 E d.
Condate 5 C b.
Condé 52-55 E a.
Condé-s.-Noireau 52-55 C b.
Condom 52-55 D e.
Coney 52-55 F e.
Confolens 52-55 D c.
Congo 68-69 F e.
Congo 71 H j.
Congo (Etat indépendant du) 71 J i.
Congo (Moyen) 71 H i.
Congo Français 74 H g.
Coni 52-55 G d.
Connaught 56 B d.
Connecticut 79 E b.
Connemara (Mte de) 56 A d.
Conquet (le) 5 B b.
Constance 57 H e.
Constance (L. de) 40 C e.
Constantine 74 F a.
Constantinople 46 E e
Constantsa 58-59 N f.
Contrexéville 52-55 F b.
Cook (Dét. de) 84 H f.
Cook (Ie de) 26-27 D f.
Cook (Me) 84 G f.
Cookburn (I.) 79 C a.
Coolgardie 84 B e.
Coosa (R.) 78 E e.
Copais (L.) 2-5 P i.
Copenhague 42-45 U i.
Copiapo 85 C e.
Copper Mines 78 B c.
Copra (Me) 58 C c.
Coptos 1 B b.
Coquimbo 85 C f.
Corail (M. de) 84 F c.
Corbeil 52-55 E b.
Corbières 48-49 E e.
Corcyre 2-5 B h.
Cordoba 85 D f.
Cordoba (Se de) 82 C f.
Cordouan 48-49 C d.
Cordoue 44 H f.
Cordoue (Califat de) 8 B e.
Corée 66 K d.
Corée (Dét. de) 60-61 P e.
Corentyne 82 D b.
Corfinium 4 B b.
Corfou 46 A d.
Corinthe 46 C e.
Corinthe (G. de) 46 C d.
Corinto 80-81 S k.
Coriovallum 5 D b.
Corisco (Be de) 71 G h.
Cork 56 B e.
Cornouaille 56 D e.
Corogne (la) 44 F c.
Coromandel (Cote de 60-61 K g.
Coron 8 I e.
Coron (G. de) 46 H i.
Coronée 2-5 P i.
Corrèze 52-55 D d.
Corrientes 85 D c.
Corrientes (C.) 76-77 I g, 82 D I.
Corse 12 B e.
Corse (C.) 48-49 I f.
Corte 52-55 H e.
Cos 2-5 J e.
Cosenza 45 I h.
Cosmoledo (Ie) 56-57 U o.
Cosne 52-55 E c.
Costa Rica 80-81 S l.
Cotantin 48-49 C b.
Côteau du Missouri (Plateau du) 78 C b.
Côte de l'Or 74 E g.
Cote d'Ivoire 74 D g.

Cote-d'Or 52-53 F c.
Cote Rôtie 54 B a.
Cotes du Nord 52-53 B b.
Côtière (Chaîne) 76-77 H d.
Cotopaxi 82 B c.
Coubre (Pte de la) 52-53 C d.
Coucy 12 I f.
Couesnon 52-53 C b.
Coulmiers 16-17 Pk.
Coulommiers 52-53 E b.
Coumani 58 G. F.
Couse 52-53 E d.
Couse (Gde) 52-53 E d.
Courlande 42-45 G c.
Courseulles 52-53 C b.
Courtrai 57 A c.
Coutances 52-53 C b.
Coutras 52-53 C d.
Coventry 56 F d.
Covington 79 C c.
Cracovie 41 E a.
Craïova 58-59 K f.
Crampel 56-57 P m.
Cranon 2-3 O h.
Crau 48-49 F e.
Crécy 9 B a.
Crefeld 40 B c.
Creil 52-53 E b.
Cremone 45 F e.
Crépy 12 I f.
Crest 52-53 F d.
Crêt de la Neige 48-49 F c.
Crêt du Nu 58-59 B e.
Crète 46 I i.
Créteil 52-53 *Paris*.
Creus (C.) 44 D a.
Creuse 52-53 D c.
Creuse (Petite) 48-49 D c.
Creuzot (le) 52-53 E c.
Crimée 42-45 I e.
Cristal (Mts de) 71 G h.
Crljevica Planina 58-59 H f.
Croates 41 *Races*.
Croatie 41 C d.
Crocodile 71 J m.
Croisette (C.) 52-53 F e.
Croisic (le) 52-53 B c.
Croix de Vie 52-53 B c.
Croix Rousse (la) 52-53 *Lyon*.
Crosse (la) 79 B b.
Crotone 4 B c.
Crozon 52-53 A b.
Cuango 71 I j.
Cuanza 71 H j.
Cuba 76-77 L g.
Cucurbeta 58-59 K c.
Cue 84 B d.
Cuenca, 44 I d.
Cuenca 85 B c.
Cujavie 58-59 I b.
Culiacan 78 C d.
Culoz 52-53 F d.
Cumberland 79 C c.
Cumberland (Mts du) 56 E c.
Cumbre (la) 78 C d.
Cumbre (Cime de la) 82 B f.
Cumes 4 B b.
Cunaxa 2-3 E h.
Cunéné 71 H k.
Curaçao 82 B a.
Curaçao (Fosse de) 80-81 U k.
Curitiba 85 E e.
Current 79 B c.
Curzola 41 D e, 45 J f.
Cusset 52-53 E c.
Custozza 18 N n.
Custrin 15 C a.
Cuvier (C.) 84 A d.
Cuxhaven 40 C b.
Cuyaba 85 E d.
Cuzco 85 C d.
Cyclades 46 I i.
Cydonia 2-3 C h.
Cynoscéphales 4 F f.
Cyrénaïque 70 I b.
Cyrène 2-3 B b.
Cyreschate 2-3 V l.
Cyrus 2-3 E a.
Cythère 2-3 J e.
Cyzique 2-3 J d.
Czenstochowa 42-45 F d.
Czernahora 58-59 L d.
Czernowitz 41 H b.

D

Dacca 65 F d.
Daces 4 F e.
Dachstein 41 B c.
Dagö 42-45 F e.
Dahna (Des. de) 60-61 H f.
Dahomey 74 E l.
Dahra 56-57 C a.
Dajan (Ras) 70 M f.
Dakar 74 B f.
Dakhel (Os de) 70 K e.
Dakota Mérd 78 C b.
Dakota River 78 C b.
Dakota Septl 78 C b.
Dalai Nor 66 I b.
Dal Elf 42-45 E b.
Dallas 78 D e.
Dalmatie 4 E e.
Dalny 66 J d.
Daman 65 C d.
Damanhour 72-73 *Basse-Egypte*.
Damaraland 71 H m.
Damas 64-65 G e.
Damiette 70 K b.
Dampier (Arch. de) 84 B c.
Dampier (Terre de) 84 B c.
Danakil 56-57 B k.
Danemark 42-45 D e.
Danemark (Dét. de) 76-77 Q c.
Danemark et de Norvège (Rme de) 12 B b.
Dang Bek (Mts) 65 I f.
Dannemora 42-45 F b.
Danois 5 L f.
Danois 6-7 H d.
Danube 41 C b.
Danube (Bouches du) 58-59 N f.
Danubius 5 I b.
Danzig 40 G a.
Danzig (Be de) 58-59 I a.
Danzig (G. de) 40 H a.
Daona 70 M h.
Dapsang 66 B d.
Dar Bounga 70 J g.
Dardanelles 46 I i.
Dardistan 65 C a.
Dar es Salam 71 M j.
Dar-Fertit 72-73 F e.
Dar-Four 70 J f.
Darial (Défilé du) 42-45 K f.
Darien (G. de) 82 B b.
Darien (Isthme de) 82 A b.
Darjiling 65 F c.
Dar Lac 58 C c.
Darling 84 E e.
Darmstadt 40 Bd.
Darnétal 52-53 *Rouen*.
Dartmoor 56 D e.
Darwin (Port) 84 C c.
Datoe (Be de) 67 D j.
Datoe (C.) 67 D j.
Dauphiné 48-49 F d.
Davalaghiri 65 D c.
Davao (G. de) 67 G i.
Davenport 79 B b.
Davis (Dét. de) 24-25 H b.
Davos 57 I f.
Dawson City 80-81 G c.
Dax 52-53 C e.
Dayton 79 C c.
Deadwood 78 C b.
Debdou 56-57 O m.
Debiaïat 56-57 B c.
Déboé (L.) 74 D e.
Debreczen 41 F c.
Decazeville 52-53 E d.
Décélie 2-3 Q i.
Decize 52-53 E c.
Dee 56 E d.
Dejneff (C.) 64-65 V b.
Dekkan (Plat. du) 60-61 K g.
Delagoa (Be) 68-69 H h.
Delaware 79 E b.
Delaware (Be de) 78 F c.
Delaware (R. de) 78 F b.
Delaware Bay 79 E c.
Delémont 52-53 G c.
Delft 51 B b.
Delgado (C) 68-69 H g.
Delhi 65 C c.
Delle 52-53 G C.
Dellys 56-57 Q l.
Délos 46 D e.
Delphes 2-3 P i.
Delta 68-69 G b.
Demavend (Mt) 60-61 H c.
Demer 57 C b.
Dender 57 B c.
Denge Ness 52-53 D a.
Denghiz-Taon 60-61 K d.
Denka 70 L l.
Dent du Midi 58-59 C e.
Denver 78 C c.
Derby 56 E d.
Derdj 56-57 R m.
Déroute (Pass. de la) 48-49 B b.
Désirade 58 *Guadeloupe*.
Des Moines 79 A b.
Des Moines (R.) 78 D b.
Desna 42-45 H d.
Désolation (I. de la) 85 C h.
Desouk 72-73 *Basse-Egypte*.
Despenaperros (Défilé de) 44 B b.
Dessau 40 D c.
Desterro 85 F e.
Detmold 40 C c.
Détroit 79 C b.
Deua-Makeng 58 B b.
Deule 52-53 *Lille*.
Deux-Ponts 52-53 G b.
Deux Sèvres 52-53 C c.
Deux-Siciles 14 L i.
Deventer 57 D a.
Deville 52-53 *Rouen*.
Devolny 48-49 F d.
Dhelo (L.) 68-69 D d.
Dhenne 52-53 F c.
Diablerets 57 F f.
Diahot 58 *N. Calédonie*.
Diakovar 41 D d.
Diamant (C.) 67 A i.
Diamantina 85 F d.
Diamantina 84 D d.
Diarbekir 62 Ec.
Die 52-53 F d.
Diego-Suarez (Be de) 72-73 I g.
Diemen (Be de Van) 84 D c.
Diemen (Dét. de Van) 67 H d.
Dieppe 52-53 D b.
Dieuze 52-53 G b.
Digne 52-53 F d.
Digoin 52-53 E c.
Dijon 52-53 F c.
Dilli 67 G l.
Dimbovitsa 46 I h.
Dinan 52-53 B b.
Dinant 57 C c.
Dinard 52-53 B b.
Dingle (Be de) 55 A d.
Dioscurias 2-3 D a.
Disco (I.) 76-77 N c.
Diu 65 B d.
Dives 48-49 C b.
Divodurum 5 G b.
Divonne 52-53 F c.
Diyala 62 F d.
Dizfoul 62 G d.
Djambi 67 C k.
Djamna 65 C b.
Djara 66 G e.
Djaret (Oued) 74 E c.
Djaring Nor 66 E e.
Djeddah 62 E f.
Djedi (Oued) 74 F b.
Djelfa 56-57 Q m.
Djemma 56-57 A k.
Djerba (I. de) 74 G b.
Djerid (Chott el) 74 G b.
Djezaïr (el) 40 C c.
Djibouti 70 N f.
Djidjelli 56-57 Q I.
Djihoun 62 D c.
Djil (Mts) 58-59 K d.
Djinda 66 G a.
Djiring 58 C c.
Djofra (Oasis de) 70 I c.
Djouba 70 N h, 74 C f.
Djouf (el) 62 E d, 68-69 D c.
Djoulfa 42-45 K f.
Djurdjura 56-57 Q I.
Dniepr 42-45 I e.
Dniestr 42-45 H e.
Dniestr (Liman du) 58-59 N e.
Dobroudja 58-59 M f.
Dodge (Ft) 79 A b.
Dodone 2-3 L g.
Doe (Mt) 68-69 G g.
Dœs Megen Ora 66 C c.
Doire Baltée 45 E e.
Doire Ripuaire 48-49 G d.
Doker-La 66 F f.
Dol 52-53 B b.
Dôle 52-53 F c.
Dôle 57 E f.
Dollart 58-59 C b.
Dolo 71 H i.
Dolomitique (Massif) 41 A c.
Doloo 74 H f.
Dombes 48-49 F d.
Domfront 52-53 C b.
Dominique 82 C a.
Domrémy 9 C b.
Don 42-45 J d.
Donaï 65 J f.
Danauwœrth 18 F g.
Donegal 56 B c.
Donegal (Be de) 56 B c.
Donets 42-45 J e.
Dongarita 56-57 C j.
Dong-Hoï 58 B b.
Dongola 70 K e.
Dongo-Lava 56-57 Tr.
Donon 58-59 C d.
Dordogne 48-49 D d.
Dordrecht 57 C h.
Dore (Mt) 48-49 Ed.
Doride 2-3 N g.
Dormitor 46 H b.
Dornoch 56 D b.
Dorpat 42-45 G c.
Dortmund 40 B c.
Dorvlée 8 I e.
Dos Bahias (C. de) 82 C g.
Douai 52-53 E a.
Douala 74 G h.
Douarnenez 52-53 A b.
Doubs 52-53 F c.
Douglas 56 D c.
Douirat 56-57 B m.
Doullens 52-53 D a.
Doulon 52-53 *Nantes*.
Douneïra 56-57 C i.
Dourbouldjin 66 C b.
Dourdou 52-53 E e.
Dourga Nor 66 E b.
Douro 44 A a.
Dour Saryoukin 1 G d.
Douvres 56 G e.
Dover 79 E r.
Dovre Fjeld 42-45 D b.
Downs 56 F e.
Drac 48-49 F d.
Draguignan 52-53 F e.
Drakensberge 71 K n.
Drance 52-53 G c.
Drangiane 2-3 U m.
Drave 41 B c.
Dreiherrn Spitze 58-59 E e.
Dresde 40 E c.
Dreux 52-53 D b.
Drewenz 40 H b.
Drin 46 B c.
Drina 46 H h.
Drogheda 12 A b.
Drôme 52-53 F d.
Dronne 52-53 D d.
Dronplé (Mts de) 74 C g.
Drummond (I.) 79 C a.
Dublin 12 A b.
Dubuque 79 B b.
Duisbourg 40 B c.
Dukla (Col de) 58-59 J d.
Dulce (Bahia) 80-81 S l.
Dulcigno 46 A c.
Duluth 79 B a.
Dumfries 56 D c.
Duna 42-45 G c.
Dunabourg 42-45 G c.
Dunajec 41 F b.
Duncansby (C.) 56 E a.
Dundee 56 E b.
Dunedin 84 G f.
Dunkerque 52-53 D a.
Dun-s.-Auron 52-53 E c.
Dupleix (Mts) 65 D e.
Duppel 18 N l.
Durance 48-49 F e.
Durango 78 C d.
Duranius 5 D d.
Durazzo 10 D b.
Durban 71 K o.
Durocortorum 5 F b.
Dusseldorf 40 B c.
Dutreuil de Rhins (Mts) 66 C e.
Dvina 42-45 J b.
Dvinsk 42-45 G c.
Dykh-Taou 42-45 J f.
Dyle 57 C c.
Dzaoudzi 56-57 T p.
Dzoungarie 66 C b.

E

Eastham 56 *Londres*.
East London 71 K o.
East Main River 80-81 M d.
East St-Louis 79 B c.
Eause 6-7 B c.
Eaux-Bonnes 52-53 C e.
Eaux-Chaudes 52-53 C e.
Ebbegebirge 58-59 C c.
Ebensberg 18 G g.
Ebi Nor 66 C c.
Ebola 71 I h.
Ebre 44 C a.
Ebre (Plaine de l') 44 C a.
Eburons 5 G a.
Eburovices 5 D b.
Echatane 2-3 T m.
Ecija 44 H f.
Eckmühl 18 G g.
Ecluse (l') 57 B b.
Ecosse 56 D b.
Ecosse (Royme d') 11 B a.
Ecréhou (les) 52-53 B b.
Ecrins (Barre des) 48-49 G d.
Eddystone (Phare d') 56 D e.
Eder 40 C c, 66 F b.
Edesse (Principauté d') 8 J e.
Edeyen (Sables d') 56-57 R n.
Edimbourg 56 E c.
Edremid (G. d') 46 E d.
Eduens 5 F c.
Egates (Iles) 45 B c.
Egée (Mer) 46 I c.
Eger 41 B a.
Egge Gebirge 58-59 D c.
Eghei 74 H e.
Egine 46 I i.
Eglise (Etats de l') 12 C c.
Egypte 70 K c.
Ehresbourg 6-7 H d.
Eiao (I.) 58 *Iles Marquises*.
Eider 42-45 S i.
Eifel 40 B c.
Eisleben 12 F d.
Elam 1 H c.
Elatée 2-3 P i.
Elbe 40 D b.
Elbe (I. d') 45 B b.
Elbe (Marche de l') 6-7 H d.
Elberfeld 40 B c.
Elbeuf 52-53 D b.
Elbing 40 H a.
Elbourz 60-61 H e.
Elbrouz 42-45 J f.
Elche 44 J e.
Elchingen 18 F g.
Elde 40 D b.
Eléphantine (I.) 2-3 B n.
Eleusis 2-3 Q i.
Eleuthera 78 F d.
Elgon (Mt) 68-69 H e.
Elizabeth 79 E b.
Elisée Reclus (Volcan) 66 D d.
Ellesmere (Terre d') 76-77 L b.
Ellichpur 65 D d.
Elmira 79 E b.
Elonga (Mts) 68-69 F g.
Elorn 52-53 *Brest*.
Elseneur 42-45 T h.
Elster 58-59 F c, 40 D c.
Elster Gebirge 58-59 F c.
Elton (L.) 42-45 K e.
Elvas 44 G e.
Emba 62 H a.
Embach 42-45 G c.
Embiers (I. des) 52-53 *Toulon*.
Embrun 52-53 G d.
Emden 58-59 C b.
Emilie 45 F e.
Emmerich 40 A c.
Empereur Guillaume (Can. de l') 40 C a.
Empereur Guillaume (Terre de l') 84 E b.
Empire Romain Germanique 8 G d.
Emporiæ 2-3 G d.
Ems 40 B b.
Enare (L.) 42-45 H a.
Engadine 57 I f.
Engano 67 C l.
Engaño (C.) 67 G g.
Enghien 52-53 *Paris*.
Enns 41 B c.
Enos (G. d') 46 I h.
Entebbe 70 K i.
Entrecasteaux (I. d') 84 F b.
Entre Rios 82 C f.
Entrevaux 52-53 G e.
Enz 58-59 D d.
Enzersdorf 18 G g.
Eole (Is d') 2-3 I e.
Eolide 2-3 M g.
Eolie 2-3 J e.
Epernay 52-53 E b.
Ephèse 2-3 N g.
Epidamne 2-3 B a.
Epidaure 2-3 P j.
Epinac 52-53 F c.
Epinal 52-53 F b.
Epire 46 B d.
Epte 52-53 D b.
Equateur 85 B c.
Equateurville 71 I h.
Eques 4 B b.
Equeurdreville 52-53 *Cherbourg*.
Erbeskopf 58-59 C d.
Erdre 48-49 C c.
Erebus (Mt) 24-25 B i.
Eretrie 2-3 Q i.
Erfurt 40 D c.
Erg (el) 68-69 D b.
Erg (Grand) 56-57 P m.
Erié 79 E h.
Erivan 42-45 K f.
Ermeland 58-59 I a.
Erne (L.) 56 B c.
Errer 56-57 C k.
Erromango (I.) 84 G c.
Erymanthe (Mt) 2-3 O j.
Erythrée 70 M e.
Erythrée (M.) 2-3 V n.
Erzeroum 62 E c.
Erz Gebirge 40 E c.
Escaut 57 B b.
Escaut Occidt 57 B b.
Escaut Oriental 57 B b.
Esclaves (Côte des) 68-69 E e.
Esclaves (Grand lac des) 76-77 H c.
Esclaves (Petit lac des) 80-81 I d.
Esclavonie 41 D d.
Escurial 44 H d.
Esla 44 B a.
Esneh 1 A b.
Espagne (Marche d') 6-7 F f.
Espagne Citérieure 4 C f.
Espagne Ultérieure 4 C f.
Espalion 52-53 E d.
Espichel (C.) 44 A b.
Espinhaço (Sierrado) 82 E e.
Espinouse (l') 48-49 E e.
Essen 40 B c.
Essequibo 82 D b.
Essex 6-7 F d.
Essling 18 G g.
Essonne 52-53 E b.
Est (C.) 84 H c.
Estanglie 6-7 F d.
Estats (Pic d') 48-49 D e.
Estérel 52-53 G e.
Esthes 42-45 *Peuples*.
Esthonie 42-45 G c.
Estrella (Serra da) 44 A a.
Estremadure 44 E c.
Eszek 41 L d.
Esztergom 8 D b.
Etampes 52-53 D b.
Etaples 52-53 D a.
Etats (I. des) 82 C h.
Etats-Unis 80-81 I e.
Etchmiadzin 42-45 K f.
Ethiopie 70 M g.
Etionée 2-3 *Athènes*.
Etna 45 C c.
Etocha (Bassin salé) 71 H l.
Etolie 2-3 O i.
Etretat 52-53 C b.
Etrusques 2-3 A a.
Etsin Gol 66 F c.
Ettenheim 16-17 F e.
Eu 52-53 D a.
Eubée 46 I i.
Eulen Gebirge 58-59 H c.
Eupatorio 19 I a.
Euphrate 60-61 H e.
Eure 52-53 D b.
Eure-et-Loire 52-53 D b.
Euripe 2-3 Q i.
Europa (I.) 56-57 S r.
Europa (Picos de) 44 B a.
Europe (Pte de l') 44 B b.
Eurotas 2-3 P j.
Euxin (Pont-) 2-3 D a.
Evansville 79 B b, B c.
Everest (Mt) 60-61 L f.
Evora 44 F c.
Evreux 52-53 D b.
Exarchat 6-7 H f.
Exeter 56 E e.
Extérieure (M.) 4 C e.
Exuma (I.) 78 F d.
Eyassi (L.) 71 L i.
Eydtkuhnen 42-45 G d.
Eylau 40 H a.
Eyre (L.) 84 D d.
Eyre (Presq. d') 84 D e.
Eziongaber 1 E f.

F

Facher (el) 70 J f.
Fachoda 70 L f.
Faer-Œer (Is) 55 C c.
Fagnes 57 C c.
Fagnes (Hautes-) 57 C d.
Faguibine (L.) 74 D e.
Faïzabad 65 E c.
Fakarava (I.) 58 *Iles Touamotou*.
Falaise 52-53 C b.
Falkland (Is) 82 C h.
Fall River 79 F b.
Falmouth 56 D e.
False Bay 71 H o.
Falster 42-45 T i.
Falterona (Mt) 45 B b.
Falun 42-45 E b.
Fan 71 G h.
Fanö 42-45 R i.
Farafangana 56-57 U r.
Farafrah (Os de) 70 J c.
Farewell (C.) 24-25 H c.
Faro 44 F e.
Farquhar (Is) 56-57 U p.
Fatu-hiva (I.) 58 *Iles Marquises*.
Faucille (Col de la) 48-49 F c.
Faucilles 48-49 F b.
Fécamp 52-53 C b.
Fedjedj (Chott el) 56-57 R m.
Fehmarn 40 D a.
Feldberg 57 G e, 58-59 D e.
Feldkirch 57 I e.
Felletin 52-53 D d.
Fer (I. de) 68-69 B c.
Fère (la) 52-53 E b.
Ferghana 62 K h.
Fernando Po 74 F g.
Ferrare 45 G e.
Ferret (C.) 52-53 C d.
Ferrières 16-17 Q k.
Ferrol (Be du) 44 A a.
Ferrol (le) 44 F c.
Ferté-Bernard (la) 52-53 D b.
Ferté-Macé (la) 52-53 C b.
Ferté-s-Jouarre (la) 52-53 E b.
Feu (Tre de) 24-25 G h.
Feuille (Col de la) 48-49 E e.
Fez 74 D b.
Fezzan 68-69 F c.
Fianarantsoa 56-57 T r.
Fichtel Gebirge 40 D c.
Fier 57 E g.
Figeac 52-53 D d.
Figueras 44 L c.
Figuig 74 E b.
Fingal (Grotte de) 56 C b.
Finiels (Pic de) 52-53 E d.
Finistère 52-53 A b.
Finisterre (C.) 44 A a.
Finlande 42-45 G b.
Finlande (G. de) 42-45 G c.
Finnois 42-45 *Peuples*.
Finow (Can. de) 40 E b.
Finsteraarhorn 58-59 C e.
Fiume 42-45 S i.
Firminy 52-53 E d.
Firozpur 65 C b.
Fittri (L.) 74 I f.
Fiume 41 C d.
Fives 52-53 *Lille*.
Flamborough 56 G e.
Fläming 40 E c.
Flandre 57 A c.
Flandre (Comté de) 6-7 K h.
Flattery (C.) 84 E c.
Flèche (la) 52-53 C c.
Flensburg 42-45 S i.
Flers 52-53 C b.
Flessingue 57 B b.
Fleurus 57 C c.
Fleuve Antérieur 58 B c.
Fleuve Postérieur 58 B d.
Flinders 84 D c.
Flinders (I.) 84 E f.
Florac 52-53 E d.
Florence 45 G f.
Florès 67 F l, 68-69 A b.
Floride 78 E d.
Floride (Canal de la) 76-77 L g.
Floride (Dét. de la) 78 E d.
Floride (Presq. de) 76-77 L g.
Floride (Récifs de la) 78 E d.
Fo-Chan 66 H g.
Foggia 45 I g.
Foix 52-53 D e.
Folkestone 56 G e.
Fond-du-Lac 79 B a.
Fonseca (Be de) 80-81 K h.
Fontainebleau 52-53 E b.
Fontaine-Française 12 I f.
Fontanet 6-7 F s.
Fontenay-le-Comte 52-53 C c.
Fouwasy 58 *N. Calédonie*.
Forbach 52-53 G b.
Forcalquier 52-53 F e.
Forêt-Noire 40 B d.
Forez (Mts du) 48-49 E d.
Formentara 44 C b.
Formigny 9 B b.
Formose 66 J g.
Fort-Archambault 74 I g.
Fort-Crampel 74 I g.
Fort-Dauphin 56-57 U s.
Fort-de-France 80-81 U k.
Fort-de-Possel 71 I g.
Forth 56 D b.
Forth (Firth du) 56 E b.
Fort-Jameson 71 L k.
Fort-Lallemant 56-57 Q m.
Fort-Lamy 74 H f.
Fort-Mac-Mahon 56-57 P n.
Fort-Miribel 56-57 Q n.
Fort-Moose 78 E a.
Fort-Salisbury 71 K l.
Fort-Wayne 79 C b.
Forum Julii 5 H e.
Fos (G. de) 48-49 F e.
Fossata (Col de) 45 C b.
Fougères 52-53 C b.
Fou-Kien 66 I f.
Fou-Kien (Dét. de) 66 J g.
Fouras 52-53 C d.
Fourchambault 52-53 E c.
Fourmie 52-53 E a.
Fournaise (Volcan de la) 56-57 X u.
Fourvière 52-53 *Lyon*.
Fousan 66 L d.
Fouta-Djalon 68-69 C d.
Fou-Tchéou 66 J f.
Fouzi-Yama 67 J e.
Foveaux (Dét. de) 84 G f.
Fox (Can. de) 80-81 L c.
Fox (Tre de) 76-77 M c.
France (Duché de) 8 B b.
France (Royme de) 11 B b.
Franceville 71 H i.
Francfort 40 C c.
Francfort 79 C c.
Francfort-sur-l'Oder 40 F b.
Franche-Comté 15 C b.
Francie 6-7 G d.
François (le) 58 *Martinique*.
François-Joseph (Terre) 60-61 G a.
Franconie 40 D d.
Franconie (Duché de) 8 C b.
Francs 5 L f.
Francs Ripuaires 6-7 C a.
Francs Saliens 6-7 C a

Frankenhausen 42 F d.
Franken Höhe 58-59 D d.
Franken Wald 58-59 E c.
Fraser 76-77 H d.
Fraser (I.) 84 F d.
Fraxinet 6-7 O o.
Frédéric-Henri (I.) 84 D b.
Fredericia 42-43 S i.
Fredericton 79 G a.
Frederiksdal 80-81 P c.
Frederikshavn 42-43 T h.
Freetown 74 B g.
Frehel (C.) 52-53 B b.
Fréjus 52-53 G e.
Fréjus (Col de) 48-49 G d.
Fremont (Pic) 76-77 I e.
Fresquel 52-53 D e.
Fret (Ile) 52-53 *Brest.*
Fribourg 57 F f.
Fribourg-en-Brisgau 40 B e.
Friedberg 15 C a.
Friedel Berg 58-59 E d.
Fridland 40 I a.
Frio (C.) 82 E e, 68-69 E g.
Frioul (Marche de) 6-7 I e.
Frisches Haff 40 H a.
Frise 37 D a.
Frison (Archipel) 58-59 C b.
Frisonnes (Ps) 40 B b.
Frisons 6-7 C a.
Frœschwiller 16-17 R k.
Fromé (L.) 84 D e.
Fromentine (Goulet de la) 48-49 B e.
Fronveur (Pass. du) 52-53 A b.
Frontignan 52-53 E e.
Frouard 52-53 F b.
Fruchka Gora 58-59 I f.
Fucin (L.) 4 *Latium.*
Fuerteventura 68-69 C c.
Fulda 40 C c.
Fumay 52-53 F b.
Fumel 52-53 D d.
Funchal 74 B b.
Fundi 4 *Latium.*
Fundy (Bse de) 78 G b.
Fünfkirchen 41 E c.
Furka 37 H l.
Furnes 52-53 E a.

G

Gabès 74 G b.
Gabès (Golfe de) 74 G b.
Gabon 71 G h.
Gachonn Nor 66 Fc.
Gadès 4 Cf.
Gadès (Dét. de) 4 Cf.
Gaete 45 Hg.
Gaëte (G. de) 45 Cb.
Gafsa 74 Gh.
Gaillac 52-53 Dc.
Gaillon 52-53 D b.
Gairdner (L.) 84 D e.
Galápagos (Ps) 85 Ac.
Galatie 4 G f.
Galatz 58-59 Mf.
Galets (Fs des) 56-57 Yt.
Galets (Pts des) 56-57 Vt.
Galets (R. des) 56-57 Xt.
Galgocz (Mts de) 41 Db.
Galicie 41 F b.
Galicie 44 F c.
Galicie (Plat. de) 38-59 Ld.
Galla 70 M g.
Gallego 44 C a.
Galles 10 B a.
Galles (Pays de) 36 E d.
Gallinas (Pte) 82 B a.
Gallipoli 46 D c.
Galveston 78 D d.
Galway 36 B d.
Galway (Bse de) 36 Bd.
Gambie 74 Bf.
Gambier (Ps) 26-27 F f.
Gand 37 B b.
Gange 60-61 L f.
Gange (Delta du) 60-61 L f.
Ganges 52-53 E e.
Gannat 52-53 E c.
Gap 52-53 F d.
Gard 52-53 E d.
Garde (la) 52-53 *Toulon.*
Garde (L. de) 45 B a.
Gardon 52-53 Ed.
Garonne 48-49 D e.
Garonne (Haute) 52-53 D e.
Gartempe 52-53 D c.
Gartok 66 B e.
Garumna 5 D d.
Gascogne 15 B c.
Gascogne (Duché de) 8 B b.
Gascogne (G. de) 44 B a.
Gascogne (Marche de) 6-7 F f.
Gascoyne 84 B d.
Gaspésie 76-77 Nc.
Gastein 18 O n.
Gata (C. de) 44 C b.
Gata (Ste de) 44 B a.
Gatchina 42-43 Hc.
Gâtinais 48-49 D b.
Gatine 48-49 C c.
Gâtineau 79 E a.
Gangamèle 2-5 E b.
Ganhati 65 F c.
Ganle 4 C c.
Gaule Cisalpine 1 A b.
Gaule Transalpine 4 D c.
Gauriscankar 66 C f.
Gavarnie 52-53 C e.
Gavarnie (Col de) 48-49 C c.
Gavres 52-53 *Lorient.*
Gaya 65 E d.
Gaza 1 E c.
Gebel 1 E c.
Gédrosie 2-5 U n.
Geelong 84 D e.
Geelvink (Bse du) 84 D b.
Gelfe 42-43 F b.
Geiers Berg 58-59 D d.
Geisberg 16-17 C b.
Gellivare 42-43 Fa.
Gênes 45 F e.
Gênes (G. de) 45 F f.
Genève 37 E f.
Genève (L. de) 58-59 Ce.
Genil 44 B b.
Gennargentu (Mte del) 45 B c.
Gennevilliers 52-53 *Paris.*
Gensan 66 L d.
Gentilly 15 *Paris.*
Géographe (Bse du) 84 B e.
George (L.) 79 Eb.
Georgetown 65 H g, 85 E b.
Géorgie 78 E c.
Géorgie du S. 24-25 H h.
Georgienne (Bse) 79 D a.
Gépides 5 N g.
Geraldton 84 B d.
Gérardmer 52-53 G c.
Gerbier de Jonc 48-49 E d.
Gergovie 4 C c.
Gerlache (Dét. de) 82 C i.
Gerlachfalva 41 E b.
Germains 4 D d.
Germanie (Royaume de) 8 C b.
Germanique (Oc.) 5 E a.
Gérone 44 L d.
Gers 52-53 D c.
Géryville 56-57 Pm.
Gesenke 38-59 H d.
Gesocribate 5 B b.
Gesoriacum 5 E a.
Gessen (Terre de) 1 D c.
Gêtes 2-5 C a.
Gette 37 C c.
Gévaudan 48-49 E d.
Gex 52-53 F c.
Ghadamès 74 G b.
Gharbi 56-57 C b.
Gharbi (Chott el) 56-57 P m.
Ghardaïa 56-57 Q m.
Gharsa (Chott el) 56-57 R m.
Ghat 74 Gc.
Ghâtes Occidentales 60-61 K g.
Ghâtes Orientales 60-61 K g.
Ghazal (Bahr el) 70 K g.
Ghédiz 46 J i.
Ghéré (Mts) 68-69 F d.
Ghir (C.) 74 C b.
Ghisonaccio 52-53 I f.
Gibraltar 44 H f.
Gibraltar (Dét. de) 44 B b.
Gibson (Dés. de) 84 C d.
Gien 52-53 E c.
Giens (Presq. de) 47-49 F e.
Gijon 45 G c.
Gila (Dés.) 76-77 I f.
Gila (Rio) 76-77 I f.
Gilbert (Ps) 24-25 Af.
Gilgit 65 C a.
Gilolo 67 H j.
Gimonne 52-53 D e.
Giovi (Col de) 45 B b.
Girgenti 45 H i.
Girin 66 Kc.
Giromagny 52-53 G c.
Gironde 52-53 C d.
Gisors 52-53 D b.
Givet 52-53 F a.
Givors 52-53 F d.
Gizeh 72-75 *B. É.*
Glacial Antarctique (Océan) 25 i.
Glacial Arctique (Océan) 25 b.
Glaris 57 H e.
Glasgow 36 D e.
Glatz 40 G c.
Glénans (les) 48-49 A c.
Glogau 40 F c.
Glommen 42-43 D b.
Glorieuses (Ps) 72-75 I g.
Gloucester 36 E e.
Goa 65 C e.
Goajira (Pén. de) 85 C a.
Gobi 66 F c.
Godavéri 65 C e.
Godjam 70 L f.
Godjeb 70 L g.
Gœk-Tépé 62 I c.
Gœttingue 40 C c.
Gogra 65 E c.
Goktcha (L.) 42-43 K f.
Golconde 65 D e.
Goldberg 18 K i.
Golca (el) 74 F b.
Gomel 42-43 Hd.
Gomen 58 *N.-C.*
Gondar 70 L f.
Gonesse 52-53 *Paris.*
Goole 36 F d.
Gorda (Pte) 78 E d.
Gordium 2-5 C b.
Gorée (I.) 56-57 F e.
Gorghi 66 Fc.
Goritz 41 B d.
Görlitz 40 F c.
Gorontalo (G. de) 67 G k.
Gortyne 2-5 I e.
Goryn 58-59 L c.
Göta Elf 42-43 E c.
Göteborg 42-43 E c.
Gotha 40 D c.
Gothie 6-7 L j.
Gotland 42-43 F c.
Goudjerat (Presq. de) 65 B d.
Goulette (la) 56-57 R l.
Gourara 56-57 P n.
Gourara (Sebkha du) 56-57 C c.
Gourdon 52-53 D d.
Gournay 54 C d.
Gouriev 42-43 M c.
Goyaz 85 E d.
Gracias à Dios (C.) 76-77 L h.
Gradignan 52-53 *Bordeaux.*
Gradisca 41 D d.
Gradule (Chaîne de la) 52-53 *Marseille.*
Graham (Terre de) 24-25 H i.
Graham's Town 71 J o.
Graïevo 42-43 F d.
Graines (Côte des) 74 C g.
Graisivaudan 48-49 F d.
Graissessac 52-53 E e.
Gramat 52-53 D d.
Grampians (Mts) 56 D b.
Gran 41 E b.
Granada 80-81 S k.
Gran Chaco 82 C e.
Grand Bassin (Plateau du) 76-77 I f.
Grand Bourg 58 *Guadeloupe.*
Grand Canal 56 B d.
Grand Cañon 78 Bc.
Grand'Combe (la) 52-53 E d.
Grand Couronne 52-53 *Rouen.*
Grand Désert 68-69 E c.
Grand Désert Salé 60-61 I e.
Grande (Rio) 85 E d.
Grande Barrière (Récifs de la) 84 E c.
Grande Casse 58-59 C f.
Grande Chartreuse 48-49 F d.
Grande del Norte (Rio) 80-81 J g.
Grande Ravine 56-57 X n.
Grand Erg 74 G b.
Grandes Rousses 48-49 F d.
Grande Syrte 68-69 F b.
Grande Terre 58 *Guadeloupe.*
Grandlieu (L. de) 48-49 C c.
Grand Minou (Pte du) 52-53 *Brest.*
Grand Paradis 58-59 C f.
Grand Quevilly 52-53 *Rouen.*
Grand Rapids 79 C b.
Grand River 79 A b.
Grands-Russiens 42-43 *Peuples.*
Granson 9 E c.
Grant (T. de) 24-25 F a.
Granville 52-53 B b.
Grão Para 85 E c.
Grasse 52-53 G e.
Graulhet 52-53 D e.
Grave (Pte de) 48-49 C d.
Gravelines 52-53 D a.
Gravelotte 16-17 Q k.
Graville 52-53 *Le Havre.*
Gray 52-53 F c.
Graz 41 C c.
Great Fish River 71 J o.
Great Pedee 78 E c.
Great Yarmouth 58 G d.
Grèce (Grande) 2-5 B b.
Grecs 46 *Peuples.*
Gredos (Sa de) 44 Ba.
Green Bay 79 B b.
Green Mountains 79 E b.
Greenock 36 D b.
Green River 79 C c.
Greenwich 56 *Londres.*
Grenade 44 H f.
Grenade 52-53 D e.
Grenade 82 C a.
Grenadines 80-81 L k.
Grenoble 52-53 F d.
Gribingui 70 I g.
Grignan 52-53 F d.
Grimsby 56 F d.
Grimsel 58-59 D e.
Grinnell (Tre) 76-77 M a.
Grintove 41 C c.
Gris-Nez (C.) 52-53 D a.
Grisons 57 I f.
Grodno 42-43 G d.
Groenland 24-25 H b.
Groiz (I. de) 48-49 B c.
Groningue 58-59 B b.
Gross-Glockner 58-59 F c.
Gross-Schneeberg 58-59 H c.
Grosswardein 41 F c.
Guadalajara 44 I d.
Guadalajara 80-81 J g.
Guadalaviar 44 C a.
Guadalcanar (I.) 84 F c.
Guadalquivir 44 B b.
Guadalupe (I.) 78 A d.
Guadarrama (Sa de) 44 B a.
Guadeloupe 82 C a.
Guadiana 44 B b.
Guainia 82 C b.
Guaira (la) 85 D a.
Guanajuato 80-81 J g.
Guanda 14 G d.
Guapore (Rio) 82 C d.
Guara (Sa de) 48-49 C e.
Guardafui (C.) 68-69 J d.
Guatemala 80-81 K h.
Guaviare (Rio) 82 B b.
Guayaquil 85 B c.
Guayaqui (G. de) 82 A e.
Guaymas 80-81 I g.
Guden A a 42-43 S h.
Guebwiller (Ballon de) 48-49 G c.
Gueldre 9 E d.
Guelma 56-57 Q l.
Guérande 52-53 B c.
Guéret 52-53 D c.
Guériguy 52-53 E c.
Guernesey 36 E f.
Guerrara 56-57 Q m.
Guildessa 56-57 B k.
Guinée 74 D g.
Guinée (G. de) 68-69 E e.
Guinée Espagnole 71 G h.
Guinée Française 74 C f.
Guinée Portugaise 74 B f.
Guinegate 9 D d.
Guingamp 52-53 B b.
Guir (Oued) 56-57 B b.
Guise 52-53 E b.
Guttin 38-39 K e.
Guyane Anglaise 85 D b.
Guyane Brésilienne 85 D b.
Guyane Française 85 E b.
Guyane Hollandaise 85 E b.
Guyanes 24-25 G e.
Guyenne 15 B c.
Guyenne (Duché de) 6-7 K i.
Gwalior 65 D c.
Gyaring Tso 66 D e.
Gymes (Col de) 58-59 M e.

H

Haardt 38-59 C d.
Haarlem 57 C a.
Haarstrang 58-59 C c.
Hadd (Ras el) 62 I f.
Hadramaout 60-61 H g.
Hadrumète 2-5 A b.
Hæmus (Mts) 2-5 C a.
Haff 40 E b.
Hafoun (Ras) 68-69 J d.
Hague (C. de la) 48-49 B b.
Haguenau 52-53 G b.
Haidarabad 65 B c.
Haïderabad 65 D e.
Haïl 62 F e.
Haï-Nan 65 J c.
Hainaut 48-49 E a.
Haï-Phong 65 J d.
Haisne 57 B c.
Haïti 76-77 M h.
Hakodate 67 J h.
Halberstadt 40 D c.
Haliacmon 2-5 L f.
Halicarnasse 2-5 C b.
Halifax 36 E d, 80-81 N e.
Halipèdon 2-5 *Athènes.*
Hall (Tre de) 80-81 P a.
Halle 40 D c.
Halmahera (Dét. de) 67 H k.
Halmahera (I.) 67 H j.
Halys 1 E d.
Ham 52-53 E b.
Hama 72-75 H h.
Hamâda 68-69 D b.
Hamada (el) 56-57 G b.
Hamâda de Mourzouk 68-69 F c.
Hamâda de Tinghert 74 F c.
Hamâda el Homra 74 G c.
Hamadan 62 G d.
Hamath 1 E d.
Hamburg 40 C b.
Hamilton 79 D b.
Hamilton R. 76-77 N d.
Hammamet 56-57 R l.
Hammamet (G. de) 56-57 E a.
Hammerfest 42-43 G a.
Hamoun 62 I c.
Hangö 42-43 F c.
Hang-Tchéou 66 J c.
Han-Kéou 66 I c.
Han Kiang 66 I f.
Hannibal 79 B c.
Hanoi 65 I d.
Hanovre 40 C b.
Hanovre (I.) 82 B b.
Hau-sur-Lesse 57 G c.
Hao (I.) 58 *Iles Touamotou.*
Haoud 70 N g.
Haparanda 42-43 F a.
Harfleur 52-53 *Le Havre.*
Hargitta 58-59 L c.
Hargitta (Mts) 58-59 L c.
Harlingen 58-59 B b.
Harrar 70 N g.
Harrisburg 79 E b.
Hartford 79 E b.
Hartlepool 56 F c.
Harvard (Mt) 78 C c.
Harwich 56 G c.
Harz 40 C c.
Hasa (el) 62 G e.
Hasemnatt 58-59 C c.
Hasselt 52-53 F a.
Hassi Inilel 56-57 Q n.
Hastings 52-53 D a.
Hatien 65 I f.
Ha-Tinh 58 B b.
Hattteras (C.) 76-77 M f.
Hausruck 58-59 F d.
Hauts Plateaux 74 E b.
Haut-Sénégal et Niger 74 D f.
Havane (la) 78 E d.
Havel 40 D b.
Havelland 58-59 E b.
Havre (le) 52-53 C b.
Hawaï (Is) 23-27 E d.
Haye (la) 37 B a.
Hazebrouck 52-53 E a.
Hébre 2-5 C a.
Hébrides (Is) 36 C b.
Hébron 1 E c.
Hécatompyles 2-5 F b.
Hedjaz 60-61 G f.
Hegyalia 58-59 J d.
Heidelberg 40 C d.
Heilbroun 40 C d.
Hekla 33 A a
Helder (le) 37 C a.
Helena 78 B b.
Helgoland 40 B a.
Hélicon (Mt) 2-5 P i.
Hellade 2-5 I M g.
Hell Bourg 56-57 X n.
Hellespont 2-5 M f.
Hellville 56-57 U p.
Hélos 2-5 P k.
Helpter Berg 58-59 F b.
Helsingborg 42-43 E c.
Helsingfors 42-43 G b.
Helvètes 4 D c.
Helvétique (Confédération) 15 D b.
Hermannstadt 41 G d.
Hermosillo 78 B d.
Hendaye 52-53 C e.
Hendon 36 *Londres.*
Hennebont 52-53 B e.
Héraclée 2-5 A a, C a, D a, 4 B b.
Héraclée de Chersonèse 2-5 K d.
Héraclée du Pont 2-5 J d.
Hérat 62 I d.
Hérault 52-53 E e.
Hercule (Colonnes d') 2-5 G c.
Hercro 71 H l.
Hericourt 16-17 Q k.
Héri-Roud 62 J d.
Hermoupolis 46 C e.
Hernad 41 F b.
Hers 48-49 D e.
Herstal 6-7 G d.
Hérules 5 M g.
Herzégovine 41 D e.
Hesbaye 57 C e.
Hesdin 52-53 D a.
Hesperis 2-5 B b.
Hesse 40 C d.
Hève (C. de la) 48-49 C b.
Hibernie 4 C d.
Hilmend 62 J d.
Himalaya 60-61 K e.
Hindou-Kouch 60-61 J e.
Hippo Diarrhytus 2-5 H e.
Hippo Regnis 2-5 A b.
Hirosima 67 H d.
Hirson 52-53 E b.
Hiva-oa 58 *Iles Marquises.*
Hjörring 42-43 S h.
Hoang-Ho 66 F d.
Hobart 84 E f.
Hochschwab 41 C c.
Hochstadt 12 B e.
Hodeïdah 70 N f.
Hodna (Chott el) 56-57 Q l.
Hœnns (Mts) 2-5 M f.
Hoche Acht 58-59 C c.
Hohen Berg 58-59 D d.
Hohenlinden 16-17 D b.
Hohenzollern 40 C d.
Hohe Taueru 41 A c.
Hohe Venn 58-59 B c.
Hohneck 48-49 G b.
Hoï-Hoon 65 J d.
Hollande 57 C a.
Holyhead 36 D d.
Homr (Bahr el-) 70 K g.
Homs 62 D d.
Hon Cohé (Bse de) 58 C c.
Hondo 60-61 Q e.
Hond-schote 16-17 B a.
Honduras 80-81 S k.
Honduras (G. de) 76-77 L h.
Honduras (Isthme de) 76-77 L h.
Honduras Anglais 80-81 S k.
Honfleur 52-53 C b.
Hong-Kong (I.) 66 I g.
Hongrie 41 D c.
Hongrie (Plaine de) 38-39 J e.
Hongrie (Royaume de) 8 H d.
Hongrois 42-43 *Peuples.*
Ho-Nan 66 H e.
Honolonlon 26-27 D c.
Hooker (Mt) 76-77 H d.
Horn (C.) 24-25 G h.
Hornisgrinde 58-59 C d.
Hornsey 56 *Londres.*
Horsens 42-43 S i.
Hoste (I.) 85 C h.
Hottentots 71 H m.
Houailou 58 *N.-Calédonie.*
Houang-Tsé-Hou 66 I e.
Houat (I.) 52-53 B e.
Hougli 65 F d.
Hougue (la) 52-53 C b.
Hou-Kéou 66 I f.
Houlgate 52-53 C b.
Hou-Nan 66 H e.
Hou-Pé 66 H e.
Houston 78 D d.
Howrah 65 E d.
Huahiné (I.) 58 *Iles de la Société.*
Hubertsbourg 15 C a.
Hudson (Bse de) 24-25 F c.
Hudson (Dét. de) 76-77 M c.
Hudson River 79 E b.
Hué 63 J e.
Huelgoat 52-53 A b.
Huelva 44 G f.
Huesca 44 J c.
Huisne 48-49 D b.
Hull 36 F d.
Humber 36 F d.
Humboldt (L) 78 A c.
Humbold (Mt) 58 *N.-Calédonie.*
Humboldt River 78 A b.
Huningue 16-17 N h.
Huns 5 P g.
Hunsrück 58-59 C d.
Hunte 58-59 C b.
Huron (L.) 78 E b.
Huveanne 52-53 *Marseille.*
Huy 52-53 F a.
Hycsos 1 B a.
Hydaspe 2-5 V m.
Hyères 52-53 F e.
Hyères (Ps d') 48-49 G e.
Hymette (Mt) 2-5 Q j.
Hyphase 2-5 W m.
Hyrcanie 2-5 F b.

I

Iablonovyi (Mts) 60-61 N d.
Iagodina 58-59 I f.
Iaïla Dagh 42-43 I f.
Iakoutsk 64-65 P b.
Ialomitsa 58-59 M f.
Ialpoulk (L.) 58-59 N f.
Ialta 42-43 I f.
Iana 60-61 Q b.
Iantra 46 D b.
Iapyges 2-5 B a.
Iapygie 2-5 I d.
Iaroslavl 42-43 J c.
Iaxarte 2-5 V l.
Ibadan 74 F g.
Ibères 2-5 G d.
Ibérique (Pén.) 24-25 J d.
Ica (Rio) 82 B c.
Ichim 60-61 J c.
Ichtyophages 2-5 U n.
Iconium 2-5 D b.
Ida (Mt) 46 I i.
Idaho 78 B b.
Idiazabal (Col d') 44 Ba.
Idjil (Sebkha d') 74 Cd.
Idria 41 B c.
Iekaterinbourg 42-43 N c.
Iekaterinodar 42-43 J c.
Iekaterinoslav 42-43 I c.
Ielets 42-43 J d.
Ielisavetgrad 42-43 I e.
Ielisavetpol 42-43 K f.
Iéna 40 D c.
Ienisei 60-61 L b.
Ieniseïsk 64-65 L c.
If (Che de) 52-53 *Marseille.*
Ifgnig (Dj.) 56-57 A b.
Igharghar 74 F c.
Igharghar (Oued) 56-57 D b.
Igli 56-57 P m.
Ignidi (Dunes d') 68-69 D c.
Ikaria 46 D c.
Ikopa 55-57 T q.
Ile-de-France 48-49 D b.
Ilek 42-43 Md.
Ile-Rousse (I') 52-53 He.
Iletskaïa-Zachtchita 42-43 M d.
Ili 60-61 K d.
Ilianna (L.) 76-77 D d.
Ilion 2-5 R m.
Ill 52-53 G b.
Illana (Bse) 67 G i.
Ille 52-53 E c.
Ille-et-Vilaine 52-53 B b.
Iller 58-59 D d.
Illinois 78 D b.
Illyrie 58-59 F e.
Ilmen (L.) 42-43 I c.
Ilo-Ilo 67 F h.
Horin 74 F g.
Imatra 42-43 H b.
Imbros 46 I h.
Imérina 72-75 I g.
Impérial (Can.) 66 J e.
Inagne (Gde) 76-77 M g.
In-Chan 66 I c.
Indals Elf 42-43 E b.
Inde 60-61 K f.
Inde Centrale 65 D d.
Indefatigable (I.) 85 A c.
Inde (Empire des) 64-65 L f.
Indiana 79 C b.
Indianapolis 79 C c.
Indien (Océan) 25 g.
Indien (Territoire) 78 D c.
Indighirka 60-61 R b.
Indo-Chine 60-61 M g.
Indo-Chine Française 64-65 N g.
Indo-Gangetique (Plaine) 60-61 K f.
Indore 65 C d.
Indrapoera 67 B k.
Indre 52-53 D c.
Indre 52-55 *Nantes.*
Indre-et-Loire 52-55 D c.
Indret 52-55 B c.
Indus 60-61 J f.
Ingelheim 6-7 H e.
Inglefield (Terre) 80-81 O b.
Ingolstadt 12 F e.
Ingour 42-43 J f.
Inkerman 19 I b.
Inn 40 E d.
Innsbruck 41 A c
In Salah 74 F c.
Insubres 5 I d.
Intérieure (Mer) 1 A a.
Interlaken 37 G f.
Invalides 15 *Paris.*
Inverness 36 D b.
In Zizé 74 Ed.
Iol 2-5 G e.
Ionie 2-5 M g.
Ionienne (Mer) 46 H i.
Ioniennes (Ps) 46 H i.
Ioug 42-43 K h.
Iouriev 42-43 G c.
Iowa 79 A b.
Ipsamboul 1 A b.
Ipsus 2-3 R m.
Ipswich 56 G d.
Iquique 85 C c.
Irak 6-7 Q o.
Irau 62 G d.
Irau (Plat. de l') 60-61 I e.
Irbit 64-65 J c.
Iremel 42-43 N c.
Irgiz 62 I a.
Irkoutsk 64-65 M c.

Irlande 12 A b.
Irlande (Mer d') 56 D d.
Iro (L.) 74 I f.
Iroise 52-53 A b.
Iron Mountain 79 Ba.
Irraouaddi 65 G e.
Irraouaddi (Delta de l') 65 G e.
Irtych 60-61 K e.
Irun 44 I c.
Isabelle 84 F h.
Isar 40 D d.
Ischia 45 C b.
Ischia (I. d') 45 H g.
Iser 41 C a.
Isère 52-53 F d.
Iser Gebirge 58-59 G c.
Iserlohn 40 B c.
Isigny 52-53 C b.
Isker 46 I h.
Islande 55 A a.
Islay (I.) 56 C c.
Isle 48-49 D d.
Ismaïl 42-45 H c.
Ismailia 72-73 *Basse-Égypte.*
Isnik (L. d') 46 F c.
Isonzo 58-59 F c.
Ispahan 62 G d.
Israël 1 E c.
Issoire 52-53 E d.
Issoudun 52-53 D c.
Issus 2-3 D b.
Issy 15 *Paris.*
Issyk Koul 60-61 K d.
Ister 2-3 C a.
Istria 2-3 J d.
Istrie 41 B d.
Istros 2-3 C a.
Italie 2-3 I e.
Italie (Royaume d') 8 D b.
Italiotes 2-3 B a.
Itasca (L.) 76-77 K e.
Itasibe (Volcan d') 67 K b.
Itatiaya 82 D e.
Ithome (Mt) 2-3 O j.
Iton 48-49 D b.
Itouri 71 K h.
Itouronp 67 K a.
Iumruktchal 46 I h.
Ivancica 58-59 G e.
Ivanovo-Voznesensk 42-45 J c.
Iviça 44 K e.
Iviça (I.) 44 C b.
Ivohibé 56-57 Tr.
Ivoire (Côte de l') 68-69 D e.
Ivrée 52-53 G d.
Ivry 12 H f.

J

Jabalon 44 B h.
Jabalpur 65 D d.
Jablonica (Col de) 58-59 L d.
Jablunka (Pass.) 58-59 I d.
Jaca 44 J c, 79 C b.
Jackson 78 D c, 79 C b.
Jacksonville 78 E c.
Jacmel 80-81 T k.
Jade 40 B b.
Jaen 44 I f.
Jaffa 62 D d.
Jaffna 65 D g.
Jagst 40 C d.
Jaipur 65 C e.
Jamaïque 76-77 L h.
James (Baie) 76-77 L d.
James R. 78 E c.
Jamestown 79 H b.
Jan Mayen (I.) 26-27 L a.
Japon 67 I d.
Japon (M. du) 60-61 Q e.
Japonais (Arch.) 60-61 R e.
Japonais (Empire) 64-65 Q e.
Jappen (I.) 67 I k.
Jarama 44 B a.
Jarnac 52-53 C d.
Jaune (Fleuve) 66 I d.
Jaune (Mer) 66 K d.
Java 24-25 P f.
Java (Mer de) 67 E k.
Jefferson (Mt) 78 A h.
Jefferson City 79 A c.
Jefferson R. 78 B b.
Jégouli 42-45 L d.
Jemappes 57 B e.
Jerez 44 G f.
Jersey 56 E f.
Jersey City 79 E b.
Jérusalem 62 D d.
Jérusalem (Royaume de) 8 J e.
Jésus Maria (Cumbre de) 78 B d.
Jitomir 42-45 H d.
Jiu 46 I h.
Jinln 58-59 K f.
Jmerinka 42-45 H e.
Jobourg (Nez de) 52-53 B b.
Jodhpur 65 C c.
Johannesburg 71 K n.
Johore 67 C j.
Joigny 52-53 E h.
Joinville 52-53 F b.
Joinville (I.) 82 Di.
Joliette (Bassin de la) 52-53 *Marseille.*
Jolo (Arch. de) 67 I i.
Jolo (M. de) 67 F i.
Jonköping 42-45 E c.
Jonzac 52-53 C d.
Joppé 2-3 K c.
Jordanne 52-53 E d.
Josselin 52-53 B c.
Jourdain 62 D d.
Joux (L. de) 57 E f.
Juan de Fuca (Dét. de) 78 A b.
Juan de Nova (I.) 56-57 T q.
Juan Fernandez (Iᵉ) 82 A f.
Juby (C.) 74 C c.
Jucar 44 C b.
Juda 1 E c.
Jujui 83 D e.
Julianehaab 80-81 O c.
Juliennes (Alpes) 41 B c.
Juliers (Duché de) 15 C a.
Jumièges 6-7 F e.
Jungfrau 58-59 C e.
Jura 52-53 F c.
Jura (I.) 56 C c.
Jura Franconien 40 D d.
Jura Souabe 58-59 D d.
Jutes 5 L f.
Jutland 42-45 D c.

K

Kabara 74 E c.
Kabompo 71 J k.
Kaboul 62 K d.
Kabylie 56-57 Q I.
Kachgar 66 A d.
Kachgar Daria 66 B d.
Kachmir 65 C b.
Kachtan-Taon 42-45 K f.
Kadéi 71 H h.
Kadesia 6-7 Q o.
Kadiak (I.) 76-77 E d.
Kaffa 70 L g.
Kafiristan 65 B a.
Kafoué 71 K k.
Kagosima 67 H d.
Kahle Asten 58-59 D c.
Kaïdak (Bᵉ) 62 H b.
Kaïdalovo 66 I a.
Kaï-Foung 66 I e.
Kaï-Hoa 58 B a.
Kaïnardji 15 H e.
Kairouan 74 G a.
Kaïsarieh 62 D c.
Kaiserslautern 52-53 G b.
Kaiser Wald 58-59 F d.
Kalahari (Dés. de) 71 I m.
Kalak 1 G d.
Kalamata 46 B e.
Kalao (I.) 67 F l.
Kalgan 66 I c.
Kalisz 42-45 F d.
Kalmar 42-45 E c.
Kalmouks 42-45 *Peuples.*
Kalomo 71 J l.
Kalouga 42-45 I d.
Kama 42-45 L c.
Kambaëna 67 F l.
Kambing 67 G l.
Kamenets-Podolsk 42-45 G e.
Kampen 57 D a.
Kampot 58 B c.
Kamtchatka 24-25 R c.
Kamthi 65 D d.
Kamychin 42-45 K e.
Kanazava 67 I c.
Kandahar 62 J d.
Kandalakcha 42-45 I a.
Kandy 65 D g.
Kanem 74 H f.
Kangarou (I.) 84 D e.
Kangean 67 E l.
Kanin (Presq. de) 42-45 K a.
Kano 74 G l.
Kansas 78 C c.
Kansas City 78 D c.
Kan-Sou 66 G d.
Kan-Sou-Sin-Kiang 66 C c.
Kan-Tchéou 66 F d, I f.
Kaouar (Oasis de) 74 H e.
Kapela (Mts) 58-59 G f.
Kapoeas 67 D j.
Kapos 58-59 H e.
Kapoudia (Ras) 56-57 E a.
Kara (Dét. de) 60-61 I a.
Kara (M. de) 60-61 J a.
Kara Bongaz 62 H b.
Karachar 66 C c.
Karakoroum 66 B e.
Karakoroum (Ruines de) 66 G b.
Kara-Koum 60-61 I e.
Kara Nor 66 D h.
Kara-Sou 62 L c.
Karatchi 65 B d.
Karawanka 41 B c.
Karema 71 K j.
Karikal 65 D f.
Karima (Chute) 71 L h.
Karimata (Dét. de) 67 D k.
Karkemish 1 F d.
Karnak 4 B h.
Karou 71 J c.
Karoun 62 G d.
Karpates 41 F b.
Karpates (Pᵗᵉˢ) 41 D b.
Karpates Blanches 58-59 H d.
Kars 42-45 K f.
Karst 58-59 F f.
Kaschau 41 F b.
Kassa 41 F b.
Kassaï 71 H i.
Katanga 71 J k.
Katch 65 B d.
Katch (Ran de) 65 B d.
Katha 65 G d.
Katmandou 65 E c.
Kattegat 42-45 D c.
Katzenbuckel 58-59 D d.
Katzen Gebirge 58-59 H c.
Kaufmann (Pic) 60-61 K e.
Kayes 74 C f.
Kazalinsk 62 J a.
Kazan 42-45 L c.
Kazan (Défilé de) 58-59 K f.
Kazanlik 46 D b.
Kazba el Maghzen 56-57 O m.
Kazbek 42-45 K f.
Kaz Dagh 46 E d.
Kaz Dagh 46 I i.
Kehao (I.) 65 J d.
Kebnekaisse 42-45 F a.
Keewatin 80-81 K d.
Kef 56-57 R l.
Keï (Iᵉ) 67 I l.
Keil Berg 58-59 F c.
Kelantan 65 I g.
Kélat 62 J c.
Kélemen (Mᵗˢ) 59-59 L c.
Kéloung 66 K f.
Kemmarat 58 B b.
Kempt (L.) 79 E a.
Kénaï (Pén.) 76-77 E d.
Kénédougou 74 D f.
Kéneh 70 L c.
Kénia 68-69 H c.
Kenmare (Bᵉ de) 56 A e.
Kennedy (Canal) 80-81 N a.
Kent 6-7 F d.
Kenteï 66 H b.
Kentucky 79 E c.
Kentucky R. 79 C c.
Kerbela 62 F d.
Kéren 70 M e.
Kerguelen (I.) 24-25 N h.
Keria 66 B d.
Kerkenna (Iᵉ) 56-57 R m.
Kerkha 62 G d.
Kerman 70 K c.
Kernsdorfer Höhe 58-59 I b.
Kéroulen 66 H b.
Kersaz 56-57 P n.
Kertch 42-45 I c.
Kertch (Dét. de) 42-45 I e.
Kesselsdorf 15 C a.
Keweenaw Point 79 Ca.
Key-West 78 E d.
Khabarovsk 64-65 Q d.
Khabour 62 E c.
Khaiber (Col de) 65 C b.
Khailar 66 J b.
Khami 66 E c.
Khangai (Mᵗˢ) 66 F b.
Khanka (L.) 66 L b.
Khantaï 66 F b.
Khan-Tengri 66 B c.
Kharbin 66 L b.
Khargeh (Oᵉ de) 70 K c.
Kharkov 42-45 I e.
Khartoum 70 L e.
Khatanga 60-61 N a.
Khazares 6-7 Q n.
Kheïber 62 E e.
Kherson 42-45 I e.
Khingan (Gᵈ) 66 J b.
Khingan (Pᵗ) 66 L b.
Khiva 62 I b.
Khoatras (Mᵗ) 4 G d.
Khodjent 62 K b.
Khong 65 I f.
Khoper 42-45 J d.
Khorassan 62 H c.
Khorassan (Mᵗˢ du) 60-61 I e.
Khotan 66 B d.
Khotan Daria 66 B d.
Khotin 42-45 G e.
Kiakhta 64-65 N c.
Kialing Kiang 66 G e.
Kiang Si 66 I f.
Kiang-Sou 66 J e.
Kiao-Tchéou (Bᵉ de) 66 J d.
Kichinev 42-45 H e.
Kiel 40 D a.
Kiel (Bʳ de) 40 D a.
Kielce 42-45 F d.
Kieou Kiang 66 I f.
Kiéou Loung Kiang 66 F f.
Kiersy 6-7 G e.
Kiev 42-45 H d.
Kilia 58-59 N f.
Kilima Ndjaro 68-69 H f.
Killarney 56 B d.
Kimberley 71 J m.
Kina Balou 67 L i.
Kinbourn 15 H e.
Kincha-Kiang 64-65 M e.
King (I.) 84 E f.
King Ho 66 H d.
King Sound 84 B c.
Kingston 79 E b, 80-81 T k.
King-Tchéou 66 G d, J c.
Kinnaird (C.) 56 F b.
Kinzig 52-53 G b.
Kioga (L.) 70 L h.
Kioto 67 I c.
Kioung-Tchéou 58 C b.
Kioung-Tchéou 65 J e.
Kion-Sion 67 H d.
Kirghises 42-45 *Peuples.*
Kirghiz Nor 66 E b.
Kirisima-Yama 67 H d.
Kirkcaldy 56 E b.
Kirkwall 56 E a.
Kirman 62 H e.
Kironnga (Mᵗˢ) 71 K i.
Kiruna 42-45 F a.
Kissi 74 C g.
Kita 74 C f.
Ki Tchou 66 D f.
Kitis I E d.
Kivou (L.) 71 K i.
Kjölen 55 E a.
Klagenfurt 41 B c.
Klar Elf 42-45 E b.
Klausenburg 41 G c.
Kliazma 42-45 J c.
Klioutchev (Volcan) 60-61 S c.
Klondyke 80-81 F c.
Klosterzeven 15 B a.
Knoxville 78 E c.
Knüll Gebirge 58-59 H c.
Kobdo 66 H h.
Kobe 67 I d.
Kobeh 70 J f.
Kochem 40 B c.
Kocher 40 C d.
Kodok 70 K f.
Koeï-Lin 66 H g.
Koeï-Tchéou 66 G f.
Koeï-Yang 66 G f.
Koh-i-Baba 62 J d.
Kokan 62 K b.
Kola 42-45 I a.
Kola (Presq. de) 42-45 J a.
Kolgouïev (I.) 42-45 K a.
Kollin 15 C b.
Kolozsvar 41 G c.
Kolyma 60-61 R b.
Komadougou-Ouobé (R.) 74 G f.
Komono (Pic de) 68-69 D e.
Komoru 41 D c.
Konakry 74 B g.
Konda 42-45 O b.
Kondéla (Mᵗˢ) 56-57 C k.
Koudoa 71 L i.
Kong 74 D g.
Kong (Pays de) 74 D g.
Kongsberg 42-45 D c.
Koniah 62 D c.
Königgrätz 18 O m.
Königsberg 40 I a.
Königshütte 40 H c.
Kopet-Dagh 60-61 I e.
Korat 65 H e.
Kordofan 70 K l.
Korintji 67 B k.
Korogoué 71 L j.
Körös 41 F c.
Körös Blanche 41 F c.
Körös Hegy 58-59 H e.
Körös Noire 58-59 J e.
Körös Rapide 41 F c.
Korrido (I.) 67 I k.
Korsör 42-45 T i.
Kos 70 L h.
Kos (G. de) 46 J i.
Kosciuszko (Mᵗ) 24-25 R g.
Kosi 65 E c.
Kosogol (L.) 66 F a.
Kossovo 10 D b.
Kostroma 42-45 J e.
Kota Radja 67 A i.
Kotlas 42-45 K b.
Kotonou 74 F g.
Kouando 71 I k.
Kouang-Si 66 H g.
Kouang-Tchéou 58 C a.
Kouang-Tcheou (Bᵉ de) 66 H g.
Kouang-Toung 66 H g.
Koubango 71 H k.
Koubinskoie (L.) 42-45 J c.
Kouchk 62 J d.
Koueï-Tchéou 69 H h.
Kouen-Lun 60-61 K e.
Koufra (Oasis de) 70 J d.
Kouh-i-Dina 60-61 H e.
Kouilou 71 G i, I j.
Komto 71 I l.
Konka 74 H f.
Konkon Khoto 66 H c.
Konkon Nor 66 D d.
Kouldja 66 B c.
Koulikoro 74 C f.
Kouma 42-45 K l.
Koumane 58-59 I c.
Koumassi 74 E g.
Koumasiri 67 K b.
Koundouz 62 K c.
Koun-Loun 66 F g.
Kounsan 66 K d.
Koura 42-45 L f.
Kouram 65 B h.
Kourgan 42-45 O c.
Kouriles (Iᵉ) 60-61 S d.
Kourou 58 *Guyane Française.*
Koursk 42-45 I d.
Kouryan-Mouryan (Iᵉ) 60-61 I g.
Kouskokvim 76-77 D c.
Konstanaï 42-45 N d.
Kontais 42-45 K f.
Kovett 62 F c.
Kovel 42-45 G d.
Kovno 42-45 G d.
Kozara Planina 38-59 H f.
Kozlov 42-45 J d.
Kra (Isthme de) 60-61 M h.
Kragouïevats 46 B a.
Krakatau (I.) 67 C l.
Krasnoïarsk 64-65 M c.
Krasnovodsk 62 H b.
Kratié 58 B c.
Kratt 58 B c.
Krehberg 38-59 H d.
Kremeutchoug 42-45 I e.
Krichna 65 D e.
Kristiania 42-45 D b.
Kristiansand 42-45 C c.
Kristiansund 42-45 C b.
Kronstadt 41 H d.
Kronstadt 42-45 H b.
Ksar el Kebir 56-57 O m.
Ksar-es-Souk 57-58 O m.
Ksour (Mᵗˢ des) 56-57 R m.
Kuching 67 D j.
Kukullo 58-59 L e.
Kulm 18 K i.
Kulmerland 38-59 I b.
Kulpa 41 C d.
Kunersdorf 15 C a.
Kuopio 42-45 H b.
Kurdes 62 F c.
Kurisches Haff 40 I a.
Kustendjé 46 F a.
Kutchuk-Kaïnardji 19 H b.
Kyzyl-Arvat 62 I c.
Kyzyl-Irmak 62 D b.
Kyzyl-Koum 60-61 J d.
Kyzyl-Sou 62 K c.

L

Laaland 42-45 T i.
Labore 71 K h.
Labouan (I.) 67 E i.
Labrador (Presqu. du) 24-25 G c.
Labyrinthe 1 A b.
Lacanau (Étang de) 48-49 C d.
Lacaune (Mᵗˢ de) 48-49 E c.
Lacédémone 2-3 P k.
Lacldan 84 E c.
Lacocz 57-59 L f.
Laconie 46 C e.
Laconie (G. de) 2-3 P k.
Lado 71 K h.
Ladoga 42-45 H b.
Læsö 42-45 T h.
Laghouat 74 E b.
Lagos 74 F g.
Lagré (Pic de) 58 B b.
Lahn 40 C c.
Lahore 65 C b.
Laibach 41 C c.
Laï-Chau 58 B a.
Laigle 52-53 D b.
Lakhon 65 H e.
Lamballe 52-53 B b.
Lamentin (le) 58 *Martinique.*
Lamia 2-3 P i.
Lancaster (C.) 76-77 L b.
Lancastre (Dét. de) 80-81 L b.
Landau 40 B d.
Landerneau 52-53 A b.
Landes 48-49 C d.
Lands End 56 D f.
Landshut 18 G g.
Lang-Bian 65 J f.
Langeac 52-53 E d.
Langeland 42-45 T i.
Langensalza 18 N m.
Langlade (I.) 58 *St-Pierre et Miquelon.*
Langlade (Isth. de) 58 *St-Pierre et Miquelon.*
Langres 52-53 F c.
Langres (Plat. de) 48-49 I c.
Lang-Son 65 I d.
Languedoc 15 C c.
Lannemezan (Plateau de) 48-49 C e.
Lannion 52-53 B b.
Lansing 79 C b.
Lan-Tchéou 66 G d.
Lanvaux (Landes de) 48-49 B c.
Lanveoc 52-53 *Brest.*
Lanzarote 74 C c.
Lao Kay 65 I d.
Laon 52-53 E b.
Laos 65 I c.
Lapalisse 52-53 E c.
Lapata (Gorges de) 71 L l.
La Pérouse (Dét. de) 60-61 R d.
Laponie 42-45 G a.
Lapons 42-45 *Peuples.*
Lapos (Mᵗˢ) 58-59 K c.
Lappe 58-59 C c.
Lapurdum 6-7 B c.
Laquedives (Iᵉ) 65 B f.
Larache 74 D a.
Laramie 78 C b.
Laramie (Mᵗˢ de) 78 C b.
Laramie (Plat. de) 78 C b.
Larche (Col de) 52-53 G d.
Lardier (C.) 48-49 G c.
Laredo 78 C d.
Largentière 52-53 E d.
Larissa 46 C d.
Larisse 2-3 C b.
Larmont 48-49 G c.
Larrun 48-49 C c.
Laruns 52-53 C c.
Larzac 48-49 E c.
Lastoursville 71 H i.
Latakieh 62 D e.
Latin (Empire) 8 I d.
Latius 4 B b.
Latium 45 G f.
Latorca 58-59 K d.
Lauenbourg 18 N m.
Launceston 84 E l.
Laurentides 78 F b.
Laurium (Mᵗ) 2-3 Q j.
Lausanne 57 F f.
Lausitzer Gebirge 58-59 G c.
Lauter 52-53 G b.
Laval 52-53 C b.
Lavaur 52-53 D e.
Lawfeld 15 A a.
Lawrence 79 F b.
Lay 48-49 C c.
Léa (Port de) 2-3 *Athènes.*
Leberon (Mᵗˢ du) 48-49 F e.
Lech 40 D d.
Lectoure 52-53 D e.
Leech (L.) 79 A a.
Leeds 56 F d.
Leeuwarden 40 A b.
Leeuwin (C. de) 24-25 P g.
Leicester 56 F d.
Leine 40 C b.
Leinster 55 C d.
Leipzig 40 E c.
Leiria 44 F e.
Lei-Tchéou (Presq. de) 66 H g.
Leith 56 E b.
Leitha 41 E c.
Lek 57 C a.
Léman (L.) 48-49 G c.
Lemberg 41 H b.
Lemnos 46 I i.
Lemovices 5 E d.
Léna 60-61 N e.
Léna (Delta de la) 60-61 P a.
Lenkoran 42-45 L f.
Lens 52-53 E a.
Leoben 18 G g.
Leon 44 H e.
Léon 44 G d.
Leon 80-81 J g.
Leon 80-81 S k.
Léon (Royaume de) 8 B b.
Léontini 2-3 I e.
Léopold II (L.) 71 I i.
Léopoldville 71 H i.
Lépante 46 B d.
Leptis 2-3 H e.
Leptis Magna 2-3 I e.
Lerida 44 K d.
Lérins (Iᵉ de) 48-49 G e.
Lerne 2-3 P j.
Lesbos 2-3 C b.
Lesina 41 D e.
Lesparre 52-53 C d.
Lesse 57 C c.
Lettons 42-45 *Peuples.*
Leuca (C.). 45 D c.
Leucade 46 H i.
Leuctres 2-3 P i.
Leukosia 62 C c.
Leuques 5 G b.
Levant (I. du) 52-53 G e.
Leventina (Val) 57 H f.
Lévis 79 F a.
Lewes 52-53 C a.
Lewis 56 C a.
Lewiston 79 F b.
Lexington 79 I c.
Lexoves 5 D b.
Leyde 57 C a.
Leyre 48-49 C d.
Leyte 67 G h.
Lhassa 65 D f.
Liakhoff (Iᵉ) 60-61 Q a.
Liao-Ho 66 J c.
Liao-Toung 66 K c.
Liao-Toung (G. de) 66 J c.
Liao-Yang 66 K c.
Liards (R. aux) 76-77 H d.
Liba 71 J k.
Liban 60-61 G e.
Libau 42-45 F c.
Liberia 74 C g.
Libombo 71 K n.
Libourne 52-53 C d.
Libreville 71 G h.
Libye 2-3 R n.
Libye (Dés. de) 70 J d.
Libyphéniciens 2-3 H e.
Liechtenstein 57 I e.
Liège 57 D c.
Liège (Évêché de) 15 C a.
Liegnitz 40 F c.
Lien-Tchéou 58 C a.
Liévin 52-53 L a.
Lifou 58 *N. Calédonie.*
Liger 5 D c.
Lignon 48-49 E d.
Ligny 57 C c.
Ligor 65 H g.
Ligures 2-3 A a.
Liim-Fiord 42-45 R h.
Likiang 66 F f.
Likouala 71 H i.
Lille 52-53 E a.
Lim 46 H h.
Lima 79 C b, 85 B d.
Limagne 48-49 E d.
Limassol 8 J e.
Limay 85 C f.
Limerick 56 B d.
Limmat 57 H c.
Limoges 52-53 D d.
Limon 80-81 S l.
Limonium 5 D c.
Limours 52-53 D b.
Limousin 15 B b.
Limousin (Mᵗˢ du) 48-49 D d.
Limoux 52-53 D e.
Limpopo 71 K m.
Linares 44 I e.
Lincoln 78 D b.
Lincoln (Terre) 80-81 L b.
Lindau 40 C e.
Lindesnæs (C.) 42-45 C c.
Lindi 71 M j.
Lingayen 67 F g.
Lingga (Iᵉ) 67 C k.
Lingons 5 G c.
Linguetta (C.) 46 H h.
Linz 41 C l.
Lion (G. du) 48-49 E e.
Lioubotin 46 H h.
Lipari (Iᵉ) 45 C e.
Lippe 40 B c.
Liris 4 *Latium.*
Lisbonne 44 E e.
Lisieux 52-53 C b.
Lissa 15 C b, 41 C e.
Lithinos (C.) 46 E f.
Lithuanie 10 E a.
Lithuaniens 42-45 *Peuples.*
Little Rock 78 D c.
Livadie 46 C d.
Livarot 52-53 C b.
Liverpool 56 D d.
Livingstone 71 J l.
Livingstone (Mᵗˢ) 71 L j.
Livonie 42-45 G c.
Livourne 45 F f.
Livradois (Massif du) 48-49 E d.
Lizard (C.) 56 D f.
Llano Estacado 78 C c.
Llanos 82 B b.
Llobregat 47 D g.
Loanda 71 H j.
Loang-Ho 66 J c.
Loango 71 G i.
Loangoua 71 L k.
Lob Nor 66 D c.
Loches 52-53 D c.
Locle (le) 57 F e.
Loc-Maria 52-53 *Brest.*
Locres 2-3 I e.
Locride 2-3 P i.
Lodève 52-53 E e.
Lodi 16-17 D b.
Lodz 42-45 F d.
Loesch 67 A j.
Lofoden (Iᵉ) 42-45 E a.
Logone 74 H g.
Logroño 44 I o.
Lohit 65 G c.
Loï (Pic) 65 I d.
Loigny 16-17 P k.
Loing 48-49 E b.
Loir 48-49 D c.
Loire 52-53 E d.
Loire (Haute-) 52-53 E d.
Loire (Val de) 48-49 D c.

Loire-Inférre 52-53 B c.
Loiret 52-53 D c.
Loir-et-Cher 52-53 D c.
Loko 71 I k.
Lokodja 74 F g.
Lomagne 48-49 D e.
Lomami 71 J i.
Lombardie 15 F c.
Lombards 5 M f.
Lombez 52-53 D e.
Lombien 67 G l.
Lombo (C.) 71 G j.
Lombok 67 E l.
Lombok (Dét. de) 67 E l.
Lome 74 E g.
Lomont 38-39 C c.
Lonza 42-45 F d.
Londinium 5 D a.
London 79 D b.
Londonderry 56 C c.
Londonderry (C.) 84 C c.
Londres 56 F c.
Long (Ile de) 60-61 S a.
Long Island 79 E b.
Long Peak 76-77 I C.
Longs Peak 78 C b.
Longue (I.) 52-53 *Brest.*
Longue (I.) 78 F d.
Longuyon 52-53 F b.
Longwy 52-53 F b.
Lons-le-Saunier 52-53 F c.
Loos 52-53 *Lille.*
Loona 70 K i.
Lopatka (C.) 64 65 S d.
Lopez (C.) 68-69 E C.
Lord Howe (I.) 84 F e.
Lorient 52-53 B c.
Lormont 52-53 *Bordeaux.*
Lorn (Firth de) 56 C b.
Lorrain (Plat.) 48-49 G b.
Lorraine 40 B d.
Lorraine (Duché de) 8 C b.
Los (Ile de) 74 B g.
Lot 52-53 D d.
Lot-et-Garonne 52-53 C d.
Lothaire (Rme de) 6-7 Us.
Loualaba 71 J j.
Louama 71 K i.
Louanga 71 J k.
Louapoula 71 K j.
Loudéac 52-53 B b.
Loudjenda 71 L k.
Loudun 52-53 C c.
Loue 52-53 F c.
Lougansk 42-45 J e.
Louhans 52-53 F c.
Louis (Can.) 58-59 E d.
Louisiade (Arch. de la) 84 F c.
Louisiane 78 D c.
Louis-Philippe (Terre) 24-25 H i.
Louisville 79 C c.
Loukényé 71 I i.
Lou-Kiang 66 F f.
Loukouga 71 K j.
Louktchoun (Dépression de) 66 D c.
Louli 71 L k.
Loulindi 71 J i.
Loulonga 71 I h.
Louloua 71 I j.
Louloubourg 71 J j.
Lounda 71 I j.
Loundi 71 L m.
Loungonéboungou 71 I k.
Louqsor 70 L c.
Lourdes 52-53 C e.
Lourenço Marquez 71 L n.
Lout (Dés. de) 60-61 I e.
Louvain 57 C c.
Louvégou 71 L j.
Louxiers 52-53 D b.
Lovat 42-45 H c.
Lovit (Mts) 71 H k.
Lowell 79 F b.
Lowestoft 56 G d.
Loyauté (Is) 84 G d.
Lozère 52-53 E d.
Luang-Prabang 65 H e.
Lubeck 40 D b.
Lublin 42-45 G d.
Lucanie 4 B b.
Lucayes (Is) 76-77 M g.
Lucena 44 H f.
Lucerne 37 G e.
Luchon 52-53 D c.
Lucknow 65 D c.
Luçon 52-53 C c.
Luçon 67 F g.
Lucques 15 G f.
Lüderitz Land 71 H n.
Ludwigshafen 40 B d.
Lugano 37 H f.
Lugdunum 5 E c, G d.
Lugo 44 G c.
Luguet (Mts) 52-53 E d.
Luléa 42-45 G a.
Lule Elf 42-45 F a.
Luna 6-7 U s.
Lund 42-45 E c.
Lundy (I.) 56 D c.
Lüneburger Heide 38-39 D b.
Lunel 52-53 E c.
Lunéville 52-53 G b.
Lunga 41 C c.
Luni 65 B c.
Lure 52-53 G c.
Lure (Mnes de) 48-49 F d.
Lusace 58-59 G c.
Lusace (Mts de) 58-59 G c.
Lusitaniens 4 C f.
Lutèce 4 C c.
Lützen 12 G d.
Luxembourg 57 D d.
Luxeuil 52-53 F c.
Luy 52-53 C c.
Luz 52-53 C e.
Lwow 41 H b.
Lycabette (Mt) 2-3 *Athènes.*
Lycaoniens 1 E d.
Lycie 2-3 C b.
Lycicus I D d.
Lydie 2-3 C b.
Lynchburg 20 W n.
Lynn 79 F b.
Lyon 52-53 F d.
Lyonnais 15 C b.
Lyonnais (Mts du) 48-49 F d.
Lys 57 B c.
Lysa Gora 58-59 J c.
Lysa Hora 58-59 H d.

M

Maastricht 57 C c.
Macao 66 I g.
Macassar 67 F l.
Macassar (Dét. de) 67 F k.
Mac-Clintock (C.) 80-81 H b.
Macédoine 46 B c.
Maceio 85 G d.
Machland 58-59 G d.
Machona Land 71 K l.
Mackenzie 80-81 H c.
Mackinac (Dt de) 79 C a.
Mac Kinley (Mt) 24-25 C b.
Mâcon 52-53 F c.
Maconria 58 *Guyane-Française.*
Macumba 84 D d.
Madagascar 24-25 M g.
Madame (I.) 52-53 *Rochefort.*
Maddalena (I. della) 15 B b.
Madeira (Rio) 82 C c.
Madeleine (Mts de la) 48-49 E c.
Madère 68-69 B b.
Madianites I E f.
Madison 79 B b.
Madoera 67 E l.
Madras 65 D f.
Madre (Sra) 24-25 E d.
Madre (Sra) 76-77 K h.
Madre (Sra) 80-81 J g.
Madrid 44 I d.
Madura 65 D g.
Maestra (Sra) 78 F d.
Mafeking 71 J n.
Mafia (I.) 71 M j.
Magdalena 82 B b.
Magdebourg 40 D b.
Magdochon 70 N h.
Mageddo I E e.
Magellan (Arch. de) 24-25 R d.
Magellan (Dét. de) 24-25 G h.
Magenta 18 N n.
Maghreb 74 D b.
Magnésie 2-3 P h.
Magnésie 46 E d.
Magnon 48-49 E d.
Magny 52-53 D b.
Magura 58-59 I d.
Magyars 6-7 P n.
Mahaena 58 *Tahiti.*
Mahajamba 56-57 U q.
Mahakam 67 E j.
Mahalo 71 M k.
Mahanadi 65 E d.
Mahé 65 C f, 72-73 J f.
Mahina 58 *Tahiti.*
Maïkop 42-45 J f.
Mailhebiau 48-49 E d.
Main 40 C d.
Maine 47 C b.
Maine 79 F a.
Maine (Collines du) 48-49 C b.
Maine (Comté du) 6-7 K i.
Maine-et-Loire 52-53 C c.
Mainland 56 D a.
Mainteuon 52-53 D b.
Maio 72-73 B d.
Maire (I.) 52-53 *Marseille.*
Maisons-Laffitte 52-53 *Paris.*
Maintirano 56-57 T q.
Majella 15 G b.
Majeur (L.) 58-59 D e.
Majevica Planina 58-59 I f.
Majorque 44 D b.
Majunga 72-73 I g.
Makarikari (Bassin salé du grand) 71 J m.
Makatchinga (Mt) 60-61 U b.
Malabar (Côte de) 60-61 K g.
Malaca 2-3 G f.
Malacca 67 C j.
Malacca (Dét. de) 60-61 M h.
Malacca (Presq. de) 24-25 O e.
Maladetta 17 D f.
Malaga 44 H f.
Malaisie 24-25 P f.
Malanje 71 H j.
Malaren (L.) 42-45 E c.
Malayta (I.) 84 F b.
Maldives (Is) 60-61 K h.
Maldonado 85 E f.
Malée (C.) 46 I i.
Malesherbes 52-53 D b.
Maliaque (G.) 2-3 P i.
Malik (Oued) 70 K c.
Malines 57 C b.
Mallicollo (I.) 84 G c.
Mallicus 2-3 Y n.
Malmö 42-45 E c.
Malora 45 F d.
Malouines (Is) 82 C h.
Malplaquet 12 K h.
Malte 12 C d.
Malwa 65 C d.
Maners 52-53 C d.
Manoun (Oued) 70 I f.
Manoré 85 D d.
Man (I. de) 56 D c.
Mana 58 *Guyane-Française.*
Manaar (G. de) 65 D g.
Managua 80-81 S k.
Managua (L. de) 80-81 S k.
Mananjary 56-57 U r.
Manaos 85 D c.
Manche 52-53 C b.
Manche (Hautes plaines de la) 44 B b.
Manche (la) 44 I e.
Manche (la) 48-49 B a.
Manchester 56 E d.
Manchester 79 F b.
Mandalay 65 G d.
Mandar (C.) 67 F k.
Mandara 70 J g.
Mandjouria 66 I b.
Mandjourie 66 K a.
Mandritsara 56-57 U q.
Manfredonia (G. de) 15 C b.
Mangalore 65 C f.
Mangareva (I.) 58 *Iles Gambier.*
Manghychlak (Presq. de) 42-45 M f.
Mangoky 56-57 T r.
Manhao 58 B a.
Mania 56-57 T r.
Manille 67 F g.
Manille (Be de) 67 F h.
Manipur 65 G d.
Manissa 46 E d.
Manitoba 80-81 J d.
Manitoba (L.) 76-77) J d.
Manitou (I.) 79 C a.
Manitoulin (I.) 79 D a.
Maniyas (L. de) 46 J h.
Mankato 79 A b.
Mannheim 40 C d.
Mans (le) 52-53 C b.
Mansfield 76-77 L c, 79 D b.
Mansoura 72-73 *Basse-Égypte.*
Mansourah 8 I e.
Mantes 52-53 D b.
Mantinée 2-3 O j.
Mantoue 15 G e.
Mantoumba (L.) 71 I i.
Manyara (L.) 71 L i.
Manytch 42-45 K e.
Manzanares 44 B a.
Manzanillo 78 E d, 80-81 J k.
Mapa 58 *Guyane Française.*
Mapini (Bolson de) 78 C d.
Maraca (I.) 82 D b.
Maracaïbo 85 C a.
Maracaïbo (G. de) 80-81 T k.
Maracaïbo (Lac de) 82 B b.
Maracanda 2-3 Y m.
Marais 48-49 C e.
Marajo (I.) 82 D c.
Marauhao 85 F c.
Maranon 82 B c.
Marans 52-53 C c.
Marathon 2-3 Q i.
Marathonisi (G. de) 46 I i.
March 41 D b.
Marche 15 B b.
Marche (Mts de la) 48-49 D c.
Marches 15 H f.
Marches (les) 8 D a.
Marchfeld 41 D b.
Marcomans 4 D e.
Mareq-en-Barœul 52-53 *Lille.*
Mar del Plata 85 E f.
Mardin 62 E c.
Maré 58 *Nlle-Calédonie.*
Marengo 18 F g.
Marennes 52-53 C d.
Marcotis (L.) I D e.
Margarita 76 77 N h.
Margeride (Mts de la) 48-49 E d.
Marghelan 62 L b.
Marguerite 80-81 U k.
Marguerite (I.) 70 I, g.
Mariannes (Is) 26-27 B d.
Mariba 42-45 T i.
Marie (Can.) 42-45 J b.
Marie-Galante 58 *Guadeloupe.*
Marin (le) 58 *Martinique.*
Maringa 70 I h.
Marionpol 42-45 I e.
Maritime (Prov.) 67 I a.
Maritsa 46 I h.
Marly 52-53 *Paris.*
Marmagao 65 C e.
Marmande 52-53 D d.
Marmara (I.) 46 J h.
Marmara (Mer de) 46 J h.
Marne 52-53 E b
Marne (Canal de la) 40 B d.
Marne (Haute-) 52-53 F b.
Maroc 74 C h.
Maronée 2-3 J d.
Maroni 82 D b.
Maronne 52-53 D d.
Maros 41 F e.
Maroua 74 H f.
Maroniui 58 *Guyane Française.*
Marquette 52-53 *Lille.*
Marquises (Is) 26-27 F e.
Marra (Dj.) 70 J C.
Marrakech 56-57 B b.
Marsala 15 G i.
Marseille 52-53 F e.
Marshall (Is) 24-25 A e.
Martaban (G. de) 65 G e.
Martigny 57 F f.
Martigues 52-53 F e.
Martinique 82 C a.
Martre (L. de la) 76-77 H c.
Marvejols 52-53 E d.
Maryland 79 F c.
Masampo 66 K d.
Masbat 67 G h.
Mascara 56-57 P l.
Mascareignes 68-69 J g.
Mascate 62 I f.
Masirah (I.) 62 I f.
Masoala (C.) 56-57 U q.
Massachusetts 78 F b.
Massachusetts (Baie de) 79 F b.
Massaï 71 L i.
Massalia 2-3 A a.
Massandam (C.) 62 I e.
Massaouah 70 M e.
Masseuya 74 H f.
Masulipatam 65 D e.
Masurenland 58-59 J b.
Mât (R. du) 56-57 X t.
Matadi 71 H j.
Matam 56-57 F d.
Matamoros 80-81 K g.
Matanzas 78 E d.
Matapan (C.) 46 H i.
Matébélé Land 71 K l.
Matio (Mt) 15 *Rome.*
Matra (Mts) 58-59 I e.
Matsiatra 56-57 T r.
Matsouè 67 I e.
Matto Grosso 82 D d.
Matto Grosso (Plat. de) 85 E d.
Maubeuge 52-53 E a.
Manguis (Étang de) 48-49 E e.
Mauléon 52-53 C e.
Maulmain 65 H e.
Maumusson (Pertuis de) 48-49 B d.
Maupertuis 9 B b.
Maures 5 K h.
Maures 47 G e.
Maures (Chaîne des) 48-49 G e.
Maurétanie 4 C f.
Mauriac 52-53 D d.
Maurice 68-69 J g.
Maurienne 48-49 G d.
Mauritanie 74 B e.
Mauvaises Terres 76-77 J e.
May (C.) 79 E c.
Mayel-Balevel 74 D f.
Mayence 40 B d.
Mayenne 52-53 C b.
Mayor 67 G h.
Mayotte 72-73 I g.
Mazagan 74 C b.
Mazagran 20 T v.
Mazamet 52-53 D e.
Mazatlan 80-81 J g.
Mazovie 58-59 J b.
Mbam 71 G g.
Mbari 71 J g.
Mbomon 71 J g.
Mbriche 71 H j.
Méandre 62 C c.
Meaux 52-53 E b.
Mechhed 62 I c.
Mecklembourg 40 D b.
Mecque (la) 62 E f.
Meesek (Mts) 58-59 H e.
Medéa 56-57 P l.
Medellin 85 C b.
Medenin 56-57 R m.
Médie I H e.
Médina 44 H d.
Médine 62 E f.
Mediolanum 5 I d.
Mediomatrices 5 G b.
Méditerranée 24-25 K d.
Medjerda 74 G a.
Medjerda (Oued) 56-57 E a.
Medji 67 H d.
Médoc 48-49 C d.
Medveditsa 42-45 K d.
Mégalopolis 2-3 O j.
Megara (Faub. de) 2-3 *Carthage.*
Mégare 2-3 P i.
Meghna 65 F d.
Mehallet el-Kebir 72-75 *Basse-Égypte.*
Mehdia 56-57 R l.
Méhétia 58 *Iles de la Société.*
Melun-s-Yèvre 52-53 D c.
Meije 58-59 B f.
Mé-Ing 58 A b.
Meissner 58-59 D c.
Mejillones 85 C c.
Meknès 74 D b.
Mékong 65 I e.
Mékong (Delta du) 65 J g.
Mélanésie 84 D a.
Melbourne 84 E e.
Meleda 41 D e.
Melghir (Chott) 74 F b.
Melilla 74 D a.
Mélitène 2-3 D b.
Melle 52-53 C c.
Mélos 2-3 C b.
Melonprey 58 B c.
Melun 52-53 E b.
Melville (Bs de) 80-81 N b.
Melville (I.) 74-77 I b.
Melville (L.) 84 C c.
Melville (Presq. de) 76-77 L c.
Memel 40 I a.
Memphis 78 D c.
Menado 67 G j.
Menai (Dét. de) 56 D d.
Ménam 65 H e.
Ménapiens 5 F a.
Mende 52-53 E d.
Menderez 46 E d.
Mendocino (C.) 76-77 H e.
Mendoza 85 C f.
Ménez (le) 48-49 B b.
Mengo 70 K h.
Menil-Montant 15 *Paris.*
Mentawei 67 B k.
Menton 52-53 G e.
Menzaleh (L.) 72-73 *Basse-Égypte.*
Menzies 84 B e.
Mercure (Mt) 48-49 C c.
Mer du Nord (Can. de la) 57 C a.
Mère et l'Enfant (la) 65 I. f.
Mergen 66 K b.
Mergui 65 H f.
Mergui (Archipel de) 65 G f.
Mérida 44 G e.
Merida 78 D d, 85 C b.
Merida (Cordillère de) 82 B b.
Méroë 1 B c.
Mérou (Mt) 71 L i.
Méronan (Chott) 56-57 Q m.
Merseburg 8 D a.
Mersen 6-7 U r.
Mersey 56 E d.
Mersina 62 D c.
Merthyr Tydfil 56 E e.
Mertvyi Koultouk 42-45 M e.
Merv 62 J c.
Merzig 52-53 G b.
Mesembria 2-3 C a.
Mésopotamie 60-61 G e.
Messaoud (Oued) 74 E c.
Messène 2-3 O j.
Messénie 2-30 j.
Messénie (G. de) 2-3 O k.
Messine 15 I h.
Messine (Dét. de) 15 C e.
Mesta 46 I h.
Meta 82 B b.
Meta (Mt) 15 C b.
Métallifères (Mts) 58-59 I d.
Métallifères de Transylvanie (Mts) 58-59 J e.
Métaponte 4 B b.
Metidja 56-57 C a.
Metz 40 A d.
Meudon 52-53 *Paris.*
Meurthe 48-49 G b.
Meurthe-et-Moselle 52-53 F b.
Meuse 52-53 F b.
Meuse (Bouches de la) 57 B b.
Meuse (Vieille) 57 C b.
Mevatanana 56-57 T g.
Mexico 80-81 J g.
Mexique 80-81 J g.
Mexique (G. du) 76-77 K g.
Mexique (Plat. du) 76 77 J g.
Meynac 52-53 D d.
Mezen 42-45 K a.
Mezenc 48-49 E d.
Mézières 52-53 F b.
Mezohavac 58-59 L e.
Mia (Oued) 56-57 D b.
Michigan 79 C b.
Michigan (L.) 79 E b.
Michipicoten (I.) 79 C a.
Micronésie 24-25 Q e.
Middelbourg 57 B b.
Middlesborough 56 F e.
Midi (Canal du) 12 J j.
Midi (Dent du) 48-49 G c.
Midi de Bigorre (Pic du) 48-49 C e.
Midi d'Ossau (Pic du) 48-49 C e.
Midou 48-49 C e.
Midouze 52-53 C e.
Mies 58-59 F d.
Milan 45 F e.
Milet 1 D d.
Milford 56 D e.
Millau 52-53 E d.
Mille (L.) 79 A a.
Millevaches (Plat. de) 48-49 D d.
Milo 46 I i.
Milwaukee 79 B b.
Minizau 52-53 C d.
Minas Geraes 85 F d.
Minas Novas 85 F d.
Minch (Dét. de) 56 C b.
Mindanao 67 G i.
Minden 40 C b.
Mindoro 67 F h.
Mineral Range 79 B a.
Minho 44 F d.
Min-Ho 66 G e.
Min-Kiang 66 J f.
Minneapolis 79 A a.
Minnesota 79 D b.
Minorque 44 D a.
Minousinsk 64-65 M c.
Minquiers (Ies) 52-53 B b.
Minsk 42-45 H d.
Minturnes 4 B b.
Miquelon (I.) 76-77 O e.
Miquelon (Grande) 58 *St-Pierre et Miquelon.*
Miquelon (Petite) 58 *St-Pierre et Miquelon.*
Mirande 52-53 C e.
Mirat 65 C c.
Mirecourt 52-53 F b.
Mirzapur 65 D d.
Misool 67 H k.
Misr 6-7 P p.
Mississippi 76-77 K f.
Mississippi (Bouches du) 78 D. d.
Missolonghi 19 F c.
Missouri 76-77 K e.
Missouri (Plat. du) 76-77 J e.
Mistassini (L.) 76-77 M d.
Misteriosa (Bancs) 80-81 S k.
Misù 82 B d.
Mitau 42-45 G c.
Mitrovitsa 46 B b.
Mittel Gebirge 58-59 F c.
Mlawa 42-45 F d.
Moa 67 H l.
Moabites I E e.
Mobile 78 D c.
Moçambique 71 M k.
Moçambique (Can. de) 68-69 H g.
Modane 52-53 G d.
Modène 45 G e.
Modon 40 D c.
Moen 42-45 U i.
Mœnaca 2-3 G e.
Moera 67 F k.
Mœris (L.) I A b.
Moero (L.) 71 K j.
Moesi 67 C k.
Moëze 52-53 *Rochefort.*
Mogador 74 C b.
Mogontiacum 5 I b.
Mohacs 11 D b.
Mohammera 62 G d.
Mohave (Désert) 78 B c.
Mohéli 72-73 I g.
Mobilev 42-45 H d.
Mohilev 42-45 H c.
Moissac 52-53 D d.
Moka 72-73 I d.
Mokpo 67 G d.
Moldau 41 B b.
Moldava 58-59 L e.
Moldavie 58-59 M e.
Mollendo 85 C d.
Mollwitz 15 D a.
Mologa 42-45 I e.
Molsheim 52-53 G b.
Moluques 67 H k.
Moluques (Dét. des) 67 G j.
Monbaz 70 M i.
Mona (Can. de) 80-81 U k.
Monaco 45 I f.
Monastir 46 B c.
Monastir 56-57 R l.
Moncalieri 52-53 G d.
Moncayo (Ste de) 44 C a.
Monceaux (le) 15 *Paris.*
Moncontour 12 H f.
Mondovi 52-53 G d.
Monédières (Mts des) 48-49 D d.
Mongolie 66 E b.
Mong Tsé 66 G g.
Monoecus 2-3 A a.
Monrovia 74 C g.
Mons 57 B c.
Monsech (Ste de) 48-49 D e.
Mons-en-Puelle 6-7 N k.
Monseny 47 D g.
Monserrat 47 D g.
Montana 46-47 U q.
Montana 78 B b.
Montargis 52-53 E b.
Montataire 52-53 D b.
Montauban 52-53 D d.
Montbard 52-53 F c.
Montbéliard 52-53 G c.
Montbrison 52-53 E d.
Montcalm (L.) 66 D e.
Montceau-les-Mines 52-53 E c.
Mont Cenis (Col du) 48-49 G d.
Mont Cenis (Tunnel du) 52-53 G d.
Mont-Dauphin 52-53 G d.
Mont-de-Marsan 52-53 C c.
Montdidier 52-53 D b.
Mont-Dore 52-53 E d.
Montélimar 52-53 F d.
Montenegro 46 A b.
Montereau 52-53 E b.
Monterey 78 A c, 80-81 J g.
Montevideo 85 E f.
Montferrat 15 B b.
Montfort 52-53 B b.
Mont Genèvre (Col du) 48-49 G d.
Montgomery 78 E c.
Monthéry 6-7 M l.
Mont Louis 52-53 D e.
Montluçon 52-53 E c.
Montmartre 15 *Paris.*
Montmédy 52-53 F b.
Montmélian 52-53 F d.
Montmirail 52-53 E b.
Montmorency 52-53 *Paris.*
Montmorillon 52-53 D c.
Montpelier 79 E b.
Montpellier 52-53 E e.
Montréal 79 E a.
Montréjeau 52-53 D e.
Montreuil 52-53 D a.
Montreux 57 F f.
Montrouge 15 *Paris.*
Mont Saint-Michel 52-53 B b.
Mont Saint-Michel (Be du) 48-49 B b.
Mont Sans Toucher 58 *Guadeloupe.*
Montserrat 58 *Petites Antilles.*
Moore (L.) 84 B e.
Moorea (I.) 58 *Taïti.*
Moosehead (L.) 79 F a.
Morat 52-53 G c.
Morat (L. de) 57 F f.
Morava 46 H h.
Morava Bulgare 46 H h.
Morava Serbe 46 H h.
Moravie 41 C b.
Moravie (Collines de) 58-59 G d.
Moravie (Porte de) 58-59 H d.
Morbihan 52-53 B c.
Morceux 52-53 C c.
Morchansk 42-45 J d.
Mordvines 42-45 *Peuples.*
Morecombe (Be de) 56 E d.
Morée 46 H i.
Morelia 80-81 J h.
Morena (Sierra) 44 B b.
Moret 52-53 E b.
Morez 52-53 F c.
Morfil (I. à) 56-57 F d.
Morin (Gd) 52-53 E b.
Morin (Petit) 52-53 E b.
Morlaix 52-53 A b.
Morondava 56-57 T r.
Mororan 67 J b.
Morotai 67 H j.
Mort (Vallée de la) 78 B c.
Mortagne 52-53 D b.
Mortain 52-53 C b.
Morte (M.) 8 J e.
Morte (M.) 42-45 I e.

Morteau 52-53 G c.
Morvan 48-49 E c.
Mosa 5 G a.
Moscou 42-43 I c.
Moselle 40 B d.
Moskva 42-43 I c.
Mosquito 80-81 S k.
Mosquitos (G. des) 83 B a.
Mossamedes 71 G l.
Mossi 74 E f.
Mossoul 62 F c.
Mostaganem 56-57 P l.
Mostar 41 D c.
Mouchinga (Mts) 68-69 G g.
Moukden 66 K c.
Moule (de) 58 *Guadeloupe.*
Moulins 52-53 E c.
Moulton 56-57 B j.
Moutonia 74 D b.
Moultan 65 C b.
Mouo 62 H c.
Mounkou Sardyk 66 E a.
Mourad-Tchai 62 E c.
Mourghab 62 J c.
Mourzouk 74 H c.
Mourzouk (Hamada de) 68-69 F c.
Moussali (Mt) 56-57 B i.
Moutiers 52-53 G d.
Mpouapona 71 L j.
Msta 42-43 I c.
Mühlberg 41 D a.
Mulahacen 44 B b.
Mulde 40 E c.
Mulhouse 40 B c.
Mull 56 C b.
Munda 4 C f.
Munich 40 D d.
Munster 56 B d.
Münster 40 B b.
Munychie 2-3 *Athènes.*
Muong Nau 58 A b.
Muong Sing 65 H d.
Muong Son 58 B a.
Muonio Elf 42-43 F a.
Mur 41 D c.
Murat 52-53 E d.
Murchison 84 B d.
Murchison (Chutes) 70 K h.
Murcie 44 I c.
Mure (la) 52-53 F d.
Muret 52-53 D c.
Müritz See 58-59 F b.
Murray 84 D c.
Murray (G. de) 56 E b.
Murrumbidgee 84 E c.
Murviedo 44 J c.
Muskegon (R.) 79 C b.
Mycènes 2-3 P j.
Myitkyina 63 G c.
Myles 4 B c.
Myrtos (M. de) 2-3 Q k.
Mysie 2-3 C b.
Mysore 65 C f.
Mysovaïa 66 G a.
Mytho 65 I f.
Mytilène 46 I i.

N

Naab 40 D d.
Nabatéens 1 F c.
Nabeul 56-57 B l.
Na Cham 58 B a.
Nagasaki 67 H d.
Nagoïa 67 I c.
Nagpur 65 D d.
Nagy-Szeben 41 G d.
Nagy-Varad 41 F c.
Nahe 40 B d.
Nakêty 58 *N.-Calédonie.*
Nakhitchevan 42-43 K g.
Nalout 56-57 B m.
Namangan 62 K b.
Nam-Dinh 65 Id.
Nam-Hou 58 B a.
Nam Huong 58 A b.
Nam Kodinh 58 B b.
Namnètes 5 C c.
Nam-Si 58 B b.
Namur 57 C c.
Nan-Chan 66 H t.
Nancy 52-53 F b.
Nanking 66 I c.
Nan-Ning 66 H g.
Nan-Tchang 66 I f.
Nanterre 52-53 *Paris.*
Nantes 52-53 C c.
Nantua 52-53 F c.
Nantucket (I.) 79 F b.
Nao (C. de la) 44 C b.
Napata 1 A c.
Napier 84 H c.
Naples 45 H g.
Naples (G. de) 45 C b.
Naples (Roy^me de) 11 D c.
Napo (Rio) 82 B c.
Narbadah 65 D d.
Narbo Martius 5 F c.
Narbonne 52-53 E c.
Narenda 41 D c.
Narenta 46 H h.
Narev 42-43 G d.
Narova 42-43 H c.
Narvik 42-43 F a.
Nashville 78 E c.
Nassau 40 B c.
Nassau 78 F d.
Nassau (Pr) 67 B k.
Natal 71 K n, 85 G c.
Natocna (I.) 67 D j.
Natron (L.) 71 L i.
Naturaliste (C. du) 84 B c.
Naucratis 2-3 C b.
Naupacte 2-3 O i.
Nauplie 2-3 P j.
Nauplie (G. de) 46 I i.
Nauronze (Col de) 48-49 D c.
Nautaca 2-3 V m.
Navarin (I.) 85 D h.
Navarre 44 I c.
Navarre (Rme de) 6-7 K j.
Navios (Boca de) 80-81 I l.
Naxos 46 I i.
Neagh (L.) 56 C c.
Nebrasca 78 C b.
Neckar 40 C d.
Nedjed 60-61 H f.
Néfoud (Dés. de) 60-61 H f.
Nefoïsa (Dj.) 74 G b.
Negapatam 65 D f.
Negoï 41 H d.
Negrais (C.) 60-61 M g.
Negro (Rio) 82 C c.
Negros 67 Fi.
Nehavend 6-7 R o.
Neiges (Pitons des) 56-57 X m.
Neisse 40 F c, G c.
Néjin 42-43 H d.
Nellore 65 D f.
Nelson 76-77 K d, 84 G f.
Nelson (I.) 72-73 *Basse Egypte.*
Némée 2-3 P j.
Némètes 5 H b.
Nemours 52-53 E b.
Nenda 66 F f.
Néouvielle (Pic de) 48-49 C c.
Népal 65 E c.
Nérac 52-53 C d.
Nerviens 5 F a.
Neste 52-53 Ce.
Nèthe 37 C b.
Netze 40 F b.
Neufchâteau 52-53 F b.
Neuchâtel 37 F e, 52-53 D b.
Neuchâtel (L. de) 38-39 C c.
Neuilly 15 *Paris.*
Neumark 58-59 G b.
Neunkirchen 52-53 G b.
Neusiedl (L. de) 41 D c.
Neustadt 52-53 G b.
Neustadt (Br de) 40 D a.
Neu-Strelitz 40 E b.
Neustrie 6-7 B b.
Nevada 78 B c.
Nevada (Sra) 24-25 D d.
Nevada (Sra) 82 B a.
Nevada de Sta Marta (Sra) 80-81 T k.
Nevado de Huascan 82 A c.
Nevers 52-53 E c.
Newark 79 E b.
New-Bedford 79 F b.
Newcastle 56 E c.
Newcastle 79 D b, 84 E c.
New Hampshire 79 F b.
Newhaven 56 F c.
New-Haven 79 E b.
New Jersey 79 E b
New Plymouth 84 H c.
Newport 56 E c.
Newport 79 C c.
New-York 79 E b.
Ngami (L.) 71 J m.
Ngan-Hoei 66 I c.
Ngan-King 66 I c.
Ngaoundéré 74 G g.
Ngoko 71 H h.
Ngornou 74 G f.
Ngoumie 71 G i.
Nha-Trang 63 J e.
Niagara (Chute du) 79 D b.
Niamey 74 F f.
Niam-Niam 71 K h.
Niari 71 H i.
Nias 67 A j.
Nicæa 5 H e.
Nicaragua 80-81 S k.
Nicaragua (Isthme de) 76-77 L h.
Nicaragua (L. de). 76-77 L h.
Nice 52-53 G c.
Nice (Comté de) 1-5 C c.
Nicée (2-3 V m, W m.
Nicée (Empire de) 8 F e.
Nich 46 B b.
Nicobar (Ir) 65 G g.
Nicolaistad 42-43 G b.
Nicomédie 4 F c.
Nicopoli 10 E b.
Nicoya (Br de) 80-81 S l.
Nictheroy 85 F c.
Niemen 42-43 G c.
Nieuweveld (M) 71 I o.
Nieves (I. de) 80-81 U k.
Nievre 52-53 E c.
Niger 68-69 D d.
Niger (Bouches du) 74 F g.
Niger (Chutes du) 74 F f.
Niger (Territoire militaire du) 74 F f.
Nigeria Merid^le 74 F g.
Nigeria Sept^le 74 F f.
Nilugata 67 I c.
Nijné Tagilsk 42-43 N c.
Nijni-Novgorod 42-43 K c.
Nikki 74 F f.
Nikolaïev 42-43 H c.
Nikolaïevsk 64-65 Q c.
Nikopol 19 G b.
Niel 68-69 G c.
Nil 68-69 G c.
Nil Alexandra 70 K i.
Nil Blanc 70 L f.
Nil Bleu 70 L f.
Nilghiri 65 C f.
Ninégne 57 D b.
Nîmes 52-53 E c.
Ningouta 66 L c.
Ning-Po 66 J f.
Ninh-Binh 58 B a.
Ninive 62 F c.
Niobrara R. 78 C b.
Niort 52-53 C c.
Niou-Tchouang 66 K c.
Nipigon (L.) 76-77 L c.
Nipissing (L.) 79 D a.
Nippon 67 I c.
Niris (L.) 62 H c.
Nisibis 1 F d.
Nive 52-53 C c.
Nivelles 52-53 F a.
Nivernais 48-49 E c.
Nogaïs 42-43 *Peuples.*
Nogal 68-69 I c.
Nogat 58-59 I a.
Nogent 52-53 *Paris.*
Nogent-le-Rotrou 52-53 D b.
Nogent-sur-Seine 52-53 E b.
Noire (Mer) 46 J b.
Noire (Mgne) 48-49 A b.
Noire (Rivière) 63 I d.
Noirmoutier (I. de) 48-49 B c.
Noisy-le-Sec 52-53 *Paris.*
Nong-Khay 63 H c.
Nonni 66 K b.
Nontron 52-53 D d.
Nord (Can. du) 56 C c.
Nord (C.) 53 F a.
Nord (C.) 84 H c.
Nord (Dép. du) 52-53 E a.
Nord (I. du) 84 H c.
Nord (M. du) 55 D b.
Nord (Territoire du) 84 D d.
Norderney 40 B b.
Nordervaart 37 D b.
Nordkyn 42-43 H a.
Nordlingen 12 F c.
Nord-Ouest (C.) 84 A d.
Nord-Ouest (Passage du) 76-77 I b.
Norfolk 79 E c.
Norfolk (I.) 84 G d.
Norique 5 M g.
Normandes (Ir) 47 B b.
Normandie 48-49 C b.
Normandie (Collines de) 48-49 C b.
Normandie (Duché de) 6-7 K i.
Normands 6-7 T s.
Norrköping 42-43 E c.
North Bornéo 67 E i
North Channel 79 C a.
North Devon 76-77 L b.
North Platte R. 78 C b.
North Shields 56 F c.
North Sommerset (I.) 80-81 K b.
Norvège 42-43 D b.
Norvégiens 42-43 *Peuples.*
Norwich 56 G d.
Nossi-Bé 72-73 I g.
Nottingham 56 F d.
Nou (I.) 58 *N.-Calédonie.*
Nouer 70 K g.
Nouka-Hiva (I.) 58 *Iles Marquises.*
Noukha 42-43 K f.
Nouméa 84 G d.
Noun 74 F g.
Noun (C.) 74 C c.
Nounivak (I.) 76-77 C d.
Noupé 74 F g.
Nouveau Brunswick 79 G a.
Nouveau Mexique 78 C c.
Nouvelle (la) 52-53 E c.
Nouvelle Bretagne 84 E b.
Nouvelle Calédonie 84 G d.
Nouvelle Castille (Plat. de) 44 B b.
Nouvelle Écosse 79 G b.
Nouvelle Galles du Sud 84 E c.
Nouvelle Géorgie 84 F b.
Nouvelle Guinée 24-25 Q f.
Nouvelle Hanovre 84 E b.
Nouvelle Irlande 84 F b.
Nouvelle Orléans 78 D d.
Nouvelle Providence 78 F d.
Nouvelles Hébrides 84 G c.
Nouvelle Zélande 84 G f.
Nouzou 52-53 F b.
Novara Zemlia 60-61 I a.
Novare 45 E c.
Novgorod 42-43 H c.
Novi 16-17 D c.
Novibazar 46 A b.
Novorossiisk 42-43 I f.
Novotcherkask 42-43 J e.
Noyon 52-53 E b.
Nubie 70 K e.
Nubie (Dés. de) 70 L d.
Nuevitas 80-81 T j.
Nuevo Leon 78 C d.
Nuits 52-53 F c.
Numance 4 C c.
Numides 2-3 H e.
Numidie 4 D f.
Nunez (Rio) 74 B l.
Nuremberg 40 D d.
Nyangoué 71 J i.
Nyassa (L.) 68-69 H g.
Nyassaland 71 L k.
Nyborg 42-43 T i.
Nyitra (Mte de) 38-39 I d.
Nyl 71 K m.
Nymphenbourg 13 B b.
Nyons 52-53 F d.
Nystad 15 G c.

O

Oakland 78 A c.
O-Arad 58-59 J e.
Oasis (Grande) 1 A b.
Oasis (Petite) 1 A b.
Ob 60-61 K b.
Ob (G. de l') 60-61 K a.
Obchtchii Syrt 42-43 L d.
Obeïd (el) 70 K f.
Oberland 37 F f.
Ober Pfalzer Wald 38-39 F d.
Obidos 85 E c.
Obi-Major 67 G k.
Obok 70 N f.
Obra 40 G c.
Obra (Can. de l') 38-39 H b.
Och 64-65 K d.
Ocker 38-39 E b.
Ockmulgee 78 D c.
Octeville 52-53 *Cherbourg.*
Odense 42-43 S i.
Odenwald 38-39 D d.
Oder 40 F b.
Odessa 42-43 H e.
Odessus 2-3 C a.
Odet 52-53 A b.
Odoagre (Roy^me d') 5 M g.
Odryses 2-3 C a.
Œta (Mont) 2-3 O i.
Œtzthal (Massif de l') 41 A c.
Offenburg 52-53 G b.
Oginski (Can.) 42-43 G d.
Oglio 45 B a.
Oglio 37 I f.
Ogooué 71 G i.
Ohio 79 D b.
Ohosaka 67 I d.
Ohre 38-39 E b.
Oignon 48-49 F c.
Oil City 79 D b.
Oise 48-49 D b.
Oissel 52-53 *Rouen.*
Oka 42-43 I d.
Okavango 71 I l.
Okeechobee (L.) 78 E d.
Okhotsk 64-65 Q c.
Okhotsk (M. d') 60-61 R c.
Okhrida (L. d') 46 H h.
Oklahoma 78 C c.
Oklahoma (Territoire d') 78 C c.
Öland 42-43 E c.
Olbia 2-3 C a, H d.
Oldenbourg 40 B b.
Oldham 56 E d.
Old Harbour 80-81 S k.
Olenek 60-61 O b.
Oleron (I. d') 48-49 B d.
Olifant 71 K m.
Olifant (Mts) 68-69 F i.
Oliva 15 G d.
Ollioules 52-53 *Toulon.*
Olmütz 41 D b.
Olonets 42-43 I b.
Oloron 52-53 C c.
Oloron (Gave d') 48-49 C c.
Olot 52-53 E c.
Oltis 5 E d.
Oltu 41 H d.
Olty 42-43 J f.
Olympe 46 H h.
Olympia 78 A b.
Olympie 2-3 O j.
Olynthe 2-3 C a.
Om 63 G c.
Omaha 78 D b.
Oman 60-61 I f.
Oman (G. d') 60-61 I f.
Oman (M. d') 60-61 J g.
Omatako (Mts) 68-69 F h.
Ombai 67 G l.
Ombric 15 G f.
Ombriens 4 B b.
Omdurman 70 K e.
Ominato 67 J b.
Omo 70 L g.
Omsk 64-65 K c
Omul 58-59 L f.
Onéga 42-43 J b.
Onéga (L.) 42-43 I b.
Oneida (L.) 79 E b.
Onilaby 56-57 T r.
Onin (Pén. d') 67 I k.
Onon 66 I a.
Ontario 80-81 K c.
Ontario (L.) 79 E b.
Oodnadatta 84 D d.
Ophir (Mts) 60-61 N h.
Oppeln 40 G c.
Or (Côte de l') 68-69 D c.
Or (Mt d') 41-49 F d.
Oran 56-57 P m.
Orange 52-53 F d.
Orange 68-69 F h.
Orange 71 J n.
Orange (C.) 82 D b.
Orange (Rép. d') 20 Q r.
Orb 48-49 E c.
Orbec 52-53 D b.
Orbigo 14 B a.
Orcades (Ir) 56 E a.
Orcades du Sud 82 E i.
Orchomène 2-3 P i.
Ordos 66 H d.
Orégon 78 A h.
Orel 42-43 I d.
Orenbourg 42-43 M d.
Orénoque 82 C b.
Orénoque (Delta de l') 83 D b.
Orense 44 G c.
Oreus 2-3 P i.
Orfano (G. d') 46 C c.
Orient 5 O h.
Orient (Empire d') 8 E.
Oriental (C.) 60-61 V b.
Orientale (Marche) 6-7 I e.
Orihuela 44 J c.
Oring Nor 66 F c.
Orissa 14 B a.
Orizaba 80-81 K h.
Orizaba (Pic d') 76-77 K h.
Orkhon 66 G b.
Orléanais 15 B b.
Orléans 52-53 D c.
Orléans (I. d') 79 F a.
Orléansville 56-57 P l.
Ormuz 2-3 U n.
Ormuz (Dét. d') 62 I f.
Ornain 48-49 F b.
Orne 48-49 C b.
Orohena (Pic d') 58 *Tahiti.*
Oronte 1 E d.
Orsk 42-43 N d.
Orsova 41 F d.
Orthez 52-53 C c.
Ortler 41 A c.
Oruba 80-81 T k.
Oruro 85 C d.
Osage R. 79 A c.
Ösel 42-43 G c.
Oshkosh 79 B b.
Oskol 42-43 J d.
Osnabrück 6-7 H d.
Osques 2-3 B a.
Ossa 46 I i.
Ossa (Mts) 2-3 P h.
Ossets 42-43 *Peuples.*
Oste 38-39 D b
Ostende 37 A b.
Ostie 4 A b.
Ostrau 41 D b.
Ostrogoths 5 M g.
Otarou 67 J b.
Othe (Pays d') 48-49 E b.
Othrys (Mt) 2-3 P i.
Otrante 45 K g.
Otrante (Can. d') 45 K g.
Ottawa 79 E a.
Ottoman (Empire) 64-65 G e.
Oua 74 H g.
Ouadaï 74 I f.
Ouadelaï 70 K h.
Ouadi-Halfa 70 K d.
Ouadi-Natroun 72-73 *Basse-Égypte.*
Ouadi Sirhan 62 E d.
Ouahm (R.) 74 H g.
Ouauba 71 I j.
Ouang-Tri 63 J e.
Ouara 74 I f.
Ouargla 74 F b.
Ouarouf 56-57 B j.
Ouarsenis 56-57 P l.
Oubangui 71 I h.
Oubangui-Chari 74 I g.
Oubôn 58 B b.
Oubsa Nor 66 D a.
Ouche 48-49 F c.
Ouchy 37 F f.
Oudh 63 E c.
Oudjda 56-57 P m.
Oudong 58 B c.
Oueb 70 M g
Oued (el) 56-57 Q m.
Oued Draa 74 C c.
Ouégoa 58 *Nouvelle-Calédonie.*
Ouellé 71 J h.
Ouessant (I. d') 52-53 A b.
Ouest (C.) 84 G f.
Ouezzan 56-57 O m.
Oufa 42-43 M c.
Ougalla 68-69 H l.
Ouganda 70 L h.
Oui 42-43 O d.
Oukonongo 71 K j.
Oulad Naïl 56-57 Q m.
Oulad Naïl (Mts des) 56-57 Q m.
Oulad Sidi Cheikh 56-57 P m.
Ouliasontaï 66 E b.
Ouliouingour 66 C b.
Ouliouingour (L.) 66 D b.
Oullins 52-53 F d.
Oulou Kem 66 E a.
Ouman 42-43 H c.
Oumba 70 M i.
Oumer Rebia (Oued 56-57 B b.
Ouniamouézi 71 L i.
Ouninak (I.) 76-77 D d.
Ounyoro 70 K h.
Ouosson 74 C g.
Our 37 D c.
Oural 42-43 L e.
Oural (Prov. de l') 42-43 M e.
Ouralsk 42-43 L d.
Ourartou 1 G d.
Ourcq 52-53 E b.
Ourcq (Can. de l') 52-53 *Paris.*
Ourfa 62 E c.
Ourga 66 G b.
Ourgentch 62 I b.
Ourmiah (L. d') 62 F c.
Ouro Preto 85 F c.
Ouroua 71 J j.
Ouroumtsi 66 D c,
Ouroundi 76 K i
Ours (Gd L. de l') 76-77 I c.
Ourthe 37 D c.
Ousagara 71 L j.
Ouse 56 F c.
Oussouri 60-61 Q d.
Oust 48-49 B c.
Oust-Ourt 60-61 I d.
Outaï-Chan 66 H d.
Outaradit 65 H e.
Ou-Tchang 66 I e.
Ou-Tchéou 66 H g.
Ouvéa 58 *N.-Calédonie.*
Ouvèze 48-49 F d.
Ouzen (Gd) 42-43 L d.
Ouzen (Pt) 42-43 L d.
Ovambo 71 H l.
Ovari (Br d') 67 J d.
Oviedo 44 G c.
Owen (Mts) 84 E b.
Oxford 56 F e.
Oxus 2-3 V m.
Oyapock 82 D b.
Ozark (Mts) 78 D c.

P

Paca 58 *Tahiti.*
Pacaraima (Sra) 82 C b.
Pacifique (Océan) 24-25 C f.
Pacques (I. de) 24-25 E g.
Padang 67 B k.
Padaran (C.) 58 C c.
Paderborn 6-7 H d.
Padirac 52-53 D d.
Padoue 45 G e.
Padus 2-3 H d.
Pagadè (L.) 70 L g.
Pagase 2-3 P h.
Pagny 52-53 F b.
Pago 41 C d.
Pa-Ho 66 G c.
Pahouin 71 H h.
Paille (Mt de) 44 A b.
Paimbœuf 52-53 B c.
Paimpol 52-53 B b.
Paisley 56 D c.
Paix (R. de la) 76-77 I d.
Pak-Hin-Boun 58 B b.
Pak-Hoï 66 H g.
Pakham 65 H f.
Palais (le) 52-53 B c.
Palaos (Ir) 67 I i.
Palaouan 67 F i.
Palatinat 40 B d.
Palembang 67 C k.
Palencia 44 H c.
Palerme 45 H h.
Palestine 62 D d.
Palikao 19 Q g.
Palk (Dét. de) 65 D f.
Pallacopas (Can.) 2-3 E b.
Pallice (la) 52-53 C c.
Palma 44 L c.
Palma 68-69 B c.
Palmas (las) 74 B c.
Palmyreston 84 G c.
Pâlmes (C. des) 68-69 C d.
Palmyre 1 G f.
Palos 44 G f.
Palos (C. de) 44 C b.
Paltè (L.) 66 D f.
Pamers 52-53 D c.
Pamir 62 L c.
Pampas 82 C f.
Pampelune 44 J c.
Pamphylien 1 D d.
Panamá 80-81 S l.
Panama (G. de) 82 A b.
Panama (Isthme de) 24-25 F c.
Panay 67 F h.
Pandj 62 K c.
Pandjab 65 C b.
Pangani 71 M i.
Panmone 5 M g.
Panorme 2-3 B b.
Pantar 67 G l.
Pantelleria 56-57 R l.
Pantelleria (I.) 45 B c.
Panticapée 2-3 D a.
Pantin 15 *Paris.*
Pao-Ting 66 I d.
Papeete 58 *Tahiti.*
Papetoaï 58 *Tahiti.*
Paphlagonie 2-3 D a.
Paphos 1 D c.
Papouasie 84 D b.
Papouasie (G. de) 84 E b.
Pâques (I. de) 26-27 G l.
Para 85 F c.
Paragua 67 F i.
Paraguana (Presq. de) 85 C a.
Paraguay 85 D c.
Paraguay (Rio) 82 C d.
Parahiba 85 G c.
Paramaribo 85 E b.
Parana 85 E c.
Paranagua 85 E c.
Paranahiba 82 D d.
Parga 10 D c.
Paria (G. de) 80-81 U k.
Paris 52-53 E b.
Parisien (Bassin) 48-49 D b.
Parme 45 G e.
Parnahyba 82 E c.
Parnasse (Mt) 46 H i.
Parnon (Mt) 2-3 P j.
Paropanisades 2-3 V m.
Paros 2-3 M g.
Parramatta 84 E c.
Parry (C.) 80-81 M b.
Parry (Ir) 76-77 I b.
Parthenay 52-53 C c.
Parthénope 2-3 I d.
Parthes 4 G f.
Parthie 2-3 Um.
Paru 82 D b.
Pasargade 2-3 F b.
Pas-de-Calais 52-53 D a.
Pasitigris 2-3 E b.
Paso del Norte (el) 78 C c.
Passau 40 E d.
Passero (C.) 45 C c.
Passy 15 *Paris.*
Patagonie 24-25 G h.
Patala 2-3 V n.
Patavium 2-3 B a.
Patay 52-53 D b.
Paterson 79 E b.
Patna 65 E c.
Patras 46 B d.
Patras (G. de) 46 B d.
Prince Patrick (I. du) 24-25 D b.
Pau 52-53 C c.
Pau (Gave de) 48-49 C c.
Pauillac 52-53 C d.
Paulo Alfonso (Cataractes) 82 F c.
Paulstein 58-59 G d.
Pavie 45 F e.
Paxos 46 A d.
Pays-Bas 57.
Pays-Bas Autrichiens 15 C a.
Pays-Bas Espagnols 12 F d
y ta 85 B c.
Paz (la) 80-81 I g, 85 D d.
Peace River 80-81 H c.
Pechawer 65 B b.
Pecos (Rio) 76-77 J f.
Pécs 41 D c.
Pedrotallagalla 60-61 K h.
Peel (Marais de) 57 D b.
Peene 58-59 F b.
Pegnitz 58-59 E d.
Pegou-Yoma 60-61 M g.
Pei Ho 66 I c.
Peipous (L.) 42-43 H c.
Péking 66 I d.
Pélasgique (G.) 2-3 P h.
Pelat (Mt) 48-49 G d.
Pelée (I.) 52-53 *Cherbourg.*
Pelée (Montagne) 58 *Martinique.*
Peling 67 G k)
Pélion 46 I i.
Pélion (Mt) 2-3 P h.
Pella 2-3 B a.
Péloponèse 46 H i.

Péluse 1 E e.
Pélusiaque (Branche) 1 B a.
Pelvoux 48-49 F d.
Pelvoux (Massif du) 47 F d.
Pemba (I.) 71 M j.
Pembroke 56 D e.
Peña (Sierra de la) 48-49 C e.
Peñas (G. de) 85 C g.
Pénée 2-5 O b
Penmarc'h (Pte de) 48-49 A c.
Penmar 63 D f.
Pennine (Chaîne) 56 E c.
Pennsylvanie 79 D b.
Penobscot 78 F b.
Penobscot Bay 79 F b.
Pensacola 78 E e.
Pentapole 6-7 I f.
Pentélique (Mt) 2-5 Q i.
Pentland (Dét. de) 56 E a.
Penza 42-45 K d.
Peoria 79 B b.
Perche 47 D b.
Perche (Col de la) 44 C a.
Perche (Collines du) 48-49 D b.
Perdu (Mont) 44 C a.
Pereiaslav 8 E b.
Perekop 42-45 I e.
Pergame 4 F I.
Perge 2-5 J e.
Périgord 47 D d.
Périgueux 52-55 D d.
Périm (I.) 70 N f.
Perlas (Is de las) 76-77 L i.
Perm 42-45 M c.
Pernambuco 85 G c.
Péronne 52-55 E b.
Pérou 85 C d.
Pérouse 45 H f.
Perovsk 62 J a.
Perpignan 52-55 E e.
Perse 62 G d.
Persépolis 2-5 F c.
Persique (G.) 60-61 H f.
Perth 56 E b.
Perth 79 E b, 84 B e.
Perthus (Col de) 48-49 E e.
Pertuis 52-55 F e.
Pescadores (Is) 66 J g.
Pé-Sé 66 G d.
Pessac 52-55 *Bordeaux.*
Pest 41 D b.
Petchabouri 58 A b.
Petchabouri 63 H f.
Pé-Tchi-Li 66 I e.
Petchili (G. de) 66 J d.
Petchora 42-45 M a.
Peterhead 56 E b.
Peterhof 42-45 H c.
Petersburg 79 D c.
Peterwardein 41 E d.
Petit Couronne 52-55 *Rouen.*
Petite Syrte 68-69 F b.
Petit Quévilly 52-55 *Rouen.*
Petits Russiens 42-45 *Peuples.*
Petit-Vergeroux 52-55 *Rochefort.*
Petra Gorna 58-59 J f.
Petrokow 42-45 F d.
Petropavlovsk 64-65 S c.
Petrovsk 42-45 L f.
Petrozavodsk 42-45 I b.
Pézenas 52-55 E e.
Phalère 2-5 *Athènes.*
Phan-Rang 58 C e.
Phan-Tiet 63 J f.
Pharan (Dés. de) 1 E f.
Pharos (I. de) 1 D e.
Pharsale 2-5 P h.
Phase 2-5 T I.
Phasélis 2-5 J e.
Phénicie 1 E e.
Phéniciens 1 B a.
Phères 2-5 P h.
Philadelphie 78 F c.
Philæ (I.) 1 B b.
Philènes (Autel des) 2-5 I e.
Philippes 4 F c.
Philippeville 52-55 F a.
Philippeville 74 F a.
Philippines 60-61 P g.
Philippopoli 46 D e.
Philistins 1 E e.
Phocée 2-5 M g.
Phocide 2-5 P i.
Phœnix 78 B e.
Phrygie 2-5 C b.
Phrygiens 1 D d.
Phuquoc 58 B c.
Piave 45 B a.
Picardie 48-49 D b.
Pic-du-Midi-d'Ossau 52-55 C e.
Picenum 4 B b.
Pico 72-75 A b.
Pictons 5 D c.
Piémont 45 E c.
Pierre 78 C b.
Pierre-le-Grand (Be de) 60-61 P d.
Pietermaritzburg 71 K n.
Pietroszu 58-59 L e.
Pignerol 52-55 G d.
Pikes Peak 78 C c.
Pilat (Mt) 48-49 F d.
Pilate 57 G f.
Pilcomayo (Rio) 82 C e.
Pilica 58-59 I c.
Pilis (Mt) 58-59 I e.
Pilsen 41 B b.
Pin (le) 52-55 C b.
Pinar del Rio 78 E d.
Pinde 46 H i.
Pinos (I. de) 76-77 L g.
Pins (Ie des) 84 G d.
Pinsk 42-45 G d.
Pinsk (Marais de) 42-45 H d.
Pioche 78 B c.
Piombino 16-17 D c.
Pirapora (Rapides de) 82 E d.
Pirée (le) 46 C e.
Pirmasens 52-55 G b.
Pirna 45 C a.
Pirot 49 G b.
Pisco 85 C d.
Pisco (Be de) 82 B d.
Pise 45 F f.
Pisidie 2-5 R m.
Pissa 58-59 J a.
Pistoia 4 A b.
Pisuerga 44 H c.
Pite Elf 42-45 F a.
Pithiviers 52-55 D b.
Pittsburg 79 D b.
Pityuses (Is) 44 C b.
Plaine 47 G e.
Plaisance 45 F e.
Plassey 44 B a.
Plata (la) 85 E f.
Plata (Rio de la) 82 D f.
Platées 2-5 P i.
Platte (Riv.) 76-77 J e.
Plaue (Can. de) 40 D b.
Plauen 40 D e.
Plessis-les-Tours 9 H g.
Plevna 46 D b.
Pljesevica Planina 58-59 G f.
Plock 42-45 F d.
Plœmeur 52-55 *Lorient.*
Ploërmel 52-55 B c.
Ploiesci 58-59 L f.
Plombières 52-55 F c.
Plougastel 52-55 *Brest.*
Plouzané 52-55 *Brest.*
Pluie (R. la) 78 D b.
Plymouth 56 D e.
Pnom-Penh 63 I f.
Pô 45 B b.
Podolie 42-45 H e.
Podolie (Plat. de) 58-59 M d.
Poelo Laoet 67 E k.
Pœni 2-5 H e.
Pointe à Pitre 80-81 I k.
Pointe de Galle 63 D g.
Pointe Noire 58 *Guadeloupe.*
Pointe Pelée (I.) 79 C b.
Poissy 52-55 D b.
Poitiers 52-55 D c.
Poitou 47 C c.
Poitou (Seuil du) 48-49 C c.
Poivre (Côte du) 68-69 C e.
Pojarevatz 45 G e.
Pola 41 B d.
Policastro (G. de) 45 C c.
Poligny 52-55 F c.
Pollentia 5 L g.
Pologne 42-45 F d.
Pologne (Rme de) 11 D a.
Pologne (Plat. de) 58-59 J c.
Polonais 42-45 *Peuples.*
Polonina Rovna 58-59 K d.
Poltava 42-45 I e.
Polynésie 24-25 f.
Pomègues (I.) 52-55 *Marseille.*
Poméranie 40 F b.
Poméranie (Be de) 58-59 G a.
Poméraniens 6-7 I d.
Poméranie Suédoise 12 G d.
Pomérélie 58-59 H b.
Pomona (I.) 56 D a.
Pompéi 4 B b.
Pondichéry 63 D f.
Ponée 2-5 L g.
Pons 52-55 C d.
Pont 2-5 D a.
Ponta Delgada 72-75 B b.
Pont-à-Mousson 52-55 F b.
Pontarlier 52-55 F c.
Pont-Audemer 52-55 C b.
Ponchartrain (L.) 78 D e.
Pontecorvo 16-17 G e.
Pontevedra 44 F c.
Pontevedra (Rio de) 44 A a.
Pontianak 67 D j.
Pontines (Ies) 4 *Latium.*
Pontins (Marais) 45 C b.
Pontivy 52-55 B b.
Pont l'Abbé 52-55 A c.
Pont-l'Évêque 52-55 C b.
Pontoise 52-55 D b.
Pontresina 57 I f.
Poopo (L.) 82 C d.
Popocatepetl 76-77 J h.
Poprad 58-59 J d.
Porcupine 76-77 F c.
Pornic 52-55 B c.
Porquerolles 48-49 G e.
Porrentruy 57 F e.
Portalègre 44 G e.
Porta Orientalis 58-59 J f.
Port-Arthur 66 J d.
Port au Prince 80-81 T k.
Port-Cros (I. de) 52-55 F e.
Port Darwin 84 C c.
Port de Bouc 52-55 F e.
Porte de Fer 58-59 K f.
Port Elisabeth 71 J o.
Portes de Fer 58-59 K f.
Port Florence 70 L i.
Port-Herald 71 L l.
Port Huron 79 C b.
Port Jackson 84 E e.
Portland 78 A b, 79 F b.
Portland Bill 56 E e.
Port-Louis 52-55 B c.
Port Louis 72-75 J h.
Port Mahon 44 M e.
Port Moresby 84 E c.
Port-Natal 71 L o.
Porto 44 F d.
Porto Alegre 85 E f.
Port of Spain 85 D a.
Porto Novo 74 E g.
Porto Rico 76-77 M h.
Porto Vecchio (G. de) 48-49 I g.
Port Patrick 56 D c.
Port Phillip 84 E e.
Port-Royal 78 E c.
Port Saïd 70 L b.
Portsmouth 56 E e.
Portsmouth 79 C c.
Portugal (Plaine du) 44 A b.
Portugal (Royaume de) 44 A c.
Portus Veneris 2-5 A a.
Port-Vendres 52-55 E e.
Porus (Royaume de) 2-5 W m.
Posen 40 G b.
Posets (Pic) 44 C a.
Posidonia 2-5 I d.
Posnanie 40 F b.
Possession (la) 56-57 X l.
Possiet (Be de) 67 I b.
Potenza 45 I g.
Poti 42-45 J f.
Potosi 85 D e.
Potomac 79 D c.
Potsdam 40 E b.
Pou Atouat 63 I e.
Pouè 52-55 D e.
Pou-Eul 66 F g.
Pougues 52-55 E c.
Pouille 45 I g.
Pouilly 52-55 E c.
Poulo-Condore 63 I g.
Pou Loi 58 B a.
Pounakha 63 F e.
Poustozersk 42-45 M a.
Po-Yang (L.) 66 I f.
Pozsega (Mts de) 58-59 H f.
Praeznik 58-59 I d.
Prades 52-55 D e.
Præsto 42-45 U i.
Prague 41 C a.
Prairies (Côteau des) 78 D b.
Préapatang (Rapides de) 58 B e.
Pregel 40 I a.
Preneste 4 *Latium.*
Préparis (I.) 63 G f.
Presbourg 41 D b.
Prescott 78 B c, 79 E b.
Prespa (L.) 46 H h.
Preston 56 E d.
Prevesa 45 G f.
Pribyloff (I.) 76-77 C d
Priegnitz 58-59 E b.
Prince (I. du) 68-69 E e.
Prince Albert (Terre du) 76-77 I b.
Prince Alfred (C. du) 80-81 G b.
Prince de Galles (Arch. du) 76-77 G d.
Prince de Galles (C. du) 76-77 D c.
Prince de Galles (C. du) 80-81 J b.
Prince de Galles (Terre du) 76-77 J b.
Prince de Wurtemberg (Can. du) 42-45 J c.
Prince Édouard (I. du) 76-77 N e.
Prince Guillaume (Terre du) 80-81 L b.
Pripet 42-45 G d.
Privas 52-55 F d.
Prizren 49 F b.
Prjevalsk 66 B c.
Prjevalsky (Mts) 66 D d.
Proches (Is) 76-77 B d.
Prome 63 G e.
Promontore (C.) 58-59 F f.
Propontide 2-5 C a.
Prosna 40 G c.
Provence 47 F e.
Provence (Comté de). 6-7 N m.
Providence 79 F b.
Providence (I.) 72-75 I f.
Provinces-Unies 12 B b.
Provins 52-55 E b
Prusse 40 C c.
Prusse Occidentale 40 G b.
Prusse Orientale 40 H a.
Prusse Polonaise 15 C a.
Prussiens 8 D a.
Pruth 58-59 M e.
Przemysl 41 G b.
Pskov 42-45 H c.
Pskov (L. de) 42-45 H c.
Puebla 80-81 K h.
Puerto Columbia 80-81 T k.
Puerto Cabello 80-81 T k.
Puerto Cortez 80-81 S k.
Puerto Principe 78 F d.
Puget-Théniers 52-55 G e.
Puigcerda 52-55 D e.
Puignal 48-49 D e.
Puiset (le) 6-7 M l.
Puna 63 C e.
Puna (I.) 85 B c.
Punaauia 58 *Tahiti.*
Puno 85 C d.
Punta Arenas 80-81 S l.
Punta Arenas 85 C h.
Purace 82 A b.
Puri 63 E e.
Pursat 58 B c.
Purus (Rio) 82 C c.
Puteaux 52-55 *Paris.*
Puy (le) 52-55 E d.
Puy-de-Dôme 48-49 D d.
Puy-de-Dôme 52-55 E d.
Puy Mary 48-49 D d.
Pydna 4 E e.
Pylos 2-5 O k.
Pyramides 72-75 *Basse-Égypte.*
Pyramus 1 E d.
Pyrénées 48-49 C e.
Pyrénées (Basses) 52-55 C e.
Pyrénées (Hautes) 52-55 C e.
Pyrénées Catalanes 48-49 E e.
Pyrénées-Orientales 52-55 D e.
Pyrgos 46 B e.

Q

Quades 4 E e.
Quang-Ngaï 58 C c.
Qu'Appelle (R.) 78 C a.
Quarnero 58-59 F f.
Quarnero (G. de) 41 B d.
Quatre Bras 16-17 N g.
Quatre Bras 58 B c.
Quatre Cantons (L. des) 58-59 C e.
Québec 79 F a.
Queensland 84 D d.
Queenstown 56 B e.
Quélimane 71 M l.
Quelpaert (I.) 66 K e.
Quercy 48-49 D d.
Quercy (Causses de) 48-49 D d.
Queretaro 80-81 J g.
Querqueville 52-55 *Cherbourg.*
Quesaltenango 80-81 K h.
Quesnoy-s.-Deule 52-55 *Lille.*
Quetta 62 K d.
Queven 52-55 *Lorient.*
Quiberon 52-55 B c.
Quiberon (Presq. de) 48-49 B c.
Quil 52-55 *Brest.*
Quillan 52-55 D e.
Quimper 52-55 A c.
Quimperlé 52-55 B c.
Quincy 79 B c.
Qui-Nhon 58 C c.
Quintin 52-55 B b.
Quito 85 B c.

R

Raab 41 D c.
Rabat 74 D b.
Racconigi 52-55 G d.
Rachel 58-59 F d.
Racine 79 B b.
Radjpoutana 63 B c.
Radom 42-45 F d.
Radziwilov 42-45 G d.
Ragae 2-5 E b.
Raguse 41 D e.
Raiatea (I.) 58 *Iles de la Société.*
Raincy (le) 52-55 *Paris.*
Rainier (Mt) 78 A b.
Raipur 63 D d.
Raivavaé 58 *Iles Toubouai.*
Raleigh 78 E c.
Rambervillers 52-55 G b.
Rambouillet 52-55 D b.
Rampur 63 D c.
Ramri (I.) 63 G e.
Rance 48-49 B b.
Randers 42-45 S h.
Randon (le) 48-49 E d.
Rangoun 63 G e.
Rapa (I.) 26-27 E f.
Raphia 1 E e.
Rapides (Can. des) 58 B a.
Rastatt 52-55 G b.
Ratisbonne 40 D d.
Ratonneau (I.) 52-55 *Marseille.*
Rats (Ie des) 76-77 B d.
Ratumagus 5 E b.
Raucoux 45 A a.
Rauhe Alp 40 C d.
Ravenne 45 H e.
Rawal Pindi 63 C b.
Raz (Pte du) 48-49 A c.
Ré (I. de) 48-49 B c.
Reading 56 F e.
Reading 79 E b.
Recht 62 G c.
Recife 85 G c.
Recouvrance 52-55 *Brest.*
Red Cedar 79 A b.
Redon 52-55 B c.
Red River 79 E a.
Regen 40 E d.
Reggio 45 I h.
Regina 78 C a.
Regnitz 40 D d.
Rehoboth 71 H m.
Reichenbach 18 K i.
Reichenberg 41 C a.
Reichshoffen 16-17 R k.
Reims 52-55 E b.
Reine Adélaïde (Arch. de la) 82 A h.
Reine Charlotte (Dét. de la) 76-77 G d.
Reine Charlotte (Ie de la) 76-77 G d.
Rejang 67 E j.
Relizane 56-57 P l.
Rèmes 5 F b.
Remire (Ie) 58 *Guyane Française.*
Remiremont 52-55 F b.
Remscheid 40 B c.
Renards (Is des) 76-77 C d.
Rencontre (G. de la) 84 D e.
Rennes 52-55 C b.
Reno 45 B b.
Réole (la) 52-55 C d.
République B. 78 C c.
Rethel 52-55 E b.
Retiezat 58-59 K f.
Réunion 68-69 J h.
Réunion (I. de la) 72-75 J h.
Reuss 58-59 D e.
Reuss 44 K d.
Revel 42-45 G q.
Revermont 48-49 F c.
Revilla Gigedo (Is) 76-77 I h.
Reykjavik 55 A a.
Rez (Mts) 58-59 K e.
Rezé 52-55 *Nantes.*
Rhætikon 41 A c.
Rhegium 4 B c.
Rheinland 58-59 C c.
Rheinsberg 15 C a.
Rhénane (Prov.) 40 B c.
Rhesus 5 H a.
Rhin 40 B e.
Rhin (Bas-) 57 D b.
Rhin (Chute du) 57 H e.
Rhin (Plaine du) 58-59 C d.
Rhin (Vieux) 57 G a.
Rhin Antérieur 57 H f.
Rhin Postérieur 57 H f.
Rhir (Oued) 56-57 Q m.
Rhoda 2-5 A a.
Rhodes 46 F e.
Rhodésia 71 K l.
Rhodésia du Nord-Est 71 K k.
Rhodésia du Nord-Ouest 71 J k.
Rhodésia du Sud 71 K l.
Rhodhanus 2-5 H d.
Rhodope 46 I h.
Rhön 40 C c.
Rhône 52-55 F d.
Rhône (Can. du) 40 B e.
Rhône (Petit) 48-49 F e.
Rhône (Plaine du) 48-49 F d.
Rhue 52-55 E d.
Riad (er) 62 F f.
Riantec 52-55 *Lorient.*
Riazan 42-45 J d.
Ribe 42-45 S i.
Ribérac 52-55 C d.
Richelieu 52-55 D c.
Richelieu 79 E a.
Richmond 56 *Londres.*
Richmond 79 E c.
Riesen Gebirge 40 F c
Rif (er) 74 D a.
Riga 42-45 G c.
Riga (G. de) 42-45 G c.
Rigi 58-59 C e.
Rikoua (L.) 71 L j.
Rille 48-49 D b.
Rilo Dagh 46 I h.
Rimini 45 H e.
Ringkjöbing 42-45 S h.
Rio de Janeiro 85 F e.
Rio de Oro 74 B d.
Rio Grande 76-77 J g.
Rio Grande del Norte 76-77 J f.
Rio Grande do Sul 85 E f.
Rio-Jurua 82 B c.
Riom 52-55 E d.
Rion 42-45 J f.
Rion-Kiou (Is) 66 K g.
Riouw (Is) 67 C j.
Ripon (Chute) 70 L h.
Risoux (Mt) 48-49 F c.
Rive-de-Gier 52-55 F d.
Rivesaltes 52-55 E e.
Rivières (Pays des) 68-69 G e.
Rivières du Sud 68-69 C d.
Rivière-Sèche 56-57 X u.
Rivoli 18 F g.
Roanne 52-55 E c.
Roanoke R. 79 D c.
Robeson (C.) 76-77 O a.
Roca (C. da) 44 A b.
Rocamadour 52-55 D d.
Rochechouart 52-55 D d.
Rochefort 52-55 C d.
Rochefoucauld (la) 52-55 C d.
Rochelle (la) 52-55 C c
Rochester 79 D b.
Roche-s.-Yon (la) 52-55 B c.
Rocheuses (Montagnes) 76-77 I c.
Rockford 79 B b.
Rockhampton 84 E d.
Rocroi 52-55 F b.
Rodez 52-55 E d.
Rodolphe (L.) I h.
Roepat (I.) 67 B j.
Roer 58-59 B c.
Roi Édouard VII (Terre du) 24-25 C i.
Roi Georges (Be du) 84 B e.
Roi Guillaume (Terre du) 80-81 K c.
Romaine (Prov.) 5 G d.
Romania (C.) 60-61 N h.
Romans 52-55 F d.
Rome 45 G f.
Romilly 52-55 E b.
Romny 42-45 I d.
Römö 42-45 B i.
Romorantin 52-55 D c.
Roncevaux 6-7 F f.
Roncevaux (Col de) 44 C a.
Ronchamps 55 G b.
Ronchin 52-55 *Lille.*
Roquefort 54 D e.
Roraas 42-45 D b.
Roraima 82 C b.
Rosario 85 D f.
Rosas 52-55 E e.
Roscanvel 52-55 *Brest.*
Roscoff 52-55 A b.
Rose (Mt) 58-59 C f.
Rosette 70 K b.
Rosette (Bouche de) 72-75 *Basse-Égypte.*
Roskilde 42-45 T i.
Rosporden 52-55 A b.
Ross (Mer de) 36 D b.
Rossbach 15 B a.
Rossberg 57 H e.
Rostock 40 D a.
Rostov-s.-Don 42-45 J e.
Rothhaar Gebirge 58-59 C c.
Rothière (la) 16-17 N h.
Rotondo (Mt) 48-49 H f.
Rotterdam 57 C b.
Rotti 67 G b.
Roubaix 52-55 E a.
Rouchtchouk 46 D b.
Rouen 52-55 D b.
Rouergue 48-49 D d.
Roufidji 71 M j.
Rouge (Fleuve) 66 G g.
Rouge (Mer) 60-61 G f.
Roulers 52-55 E a.
Roumains 46 *Peuples.*
Roumanie 46 C a.
Roumélie 44 F b.
Roumélie-Orle 46 C b.
Roumiantseff (C.) 76-77 C e.
Rououenzori 70 K h.
Roussillon 14 C c.
Rouvray (Forêt du) 52-55 *Rouen.*
Roux (C.) 52-55 G e.
Rovno 42-45 G d.
Rovouma 71 M k.
Roxo (C.) 68-69 B d.
Royal (Can.) 56 C d.
Royale (I.) 79 B a.
Royale (Voie) 2-5 D a.
Royan 52-55 C d.
Royat 52-55 E d.
Rubicon 4 A b.
Rueil 52-55 *Paris.*
Ruelle 52-55 D d.
Ruffec 52-55 C c.
Rügen 40 E a.
Ruhr 40 C c.
Rukenberg 58-59 G c.
Rum Key 78 F d.
Rupert R. 76-77 M d.
Ruppel 57 B b.
Ruppin (Can. de) 58-59 F b.
Rurutu (I.) 58 *Iles Toubouai.*
Russe (Empire) 64-65 M b.
Russie (Principauté de) 8 E a.
Russie d'Europe 42-45 K c.
Ruszka 58-59 K f.
Ruthènes 44 *Races.*
Rybinsk 42-45 J c.
Ryswick 12 B b.

S

Saale 40 D c.
Saalfeld 18 F f.
Saar 40 B d.
Saba (I.) 80-81 E k.
Sabadell 44 K d.
Sabanilla 80-81 M h.
Sabi 68-69 H h.
Sabine 78 D e.
Sabins 4 B b.
Sablé 52-55 C c.
Sable (C.) 76-77 L g.
Sable (C.) 76-77 N e.
Sables d'Olonne (les) 52-55 B c.
Sablia 42-45 N b.
Sacramento 78 A c.
Sacramento (Rio) 76-77 H f.
Sadiya 63 G c.
Sadowa 18 O m.
Sagaing 63 G d.
Saghro (Dj.) 56-57 O m
Saginaw 79 C b.
Sagonte 4 C f.
Sagra (la) 44 C b.
Sagua 78 E d.
Saguenay 80-81 M e.
Sahara 24-25 J d.
Saïan (Mts) 66 E a.
Saïda 20 T w.
Saïgon 63 I f.
Saima (L.) 42-45 H b.
Saintes 52-55 C d.
Saintes (Is des) 58 *Guadeloupe.*
Saintonge 15 B b.
Saïs 1 D e.
Sakalave 56-57 T r.
Sakhalin 60-61 R c.
Sala 2-5 G e.
Salado (Rio) 82 C f.
Salamanque 44 G d.
Salamat (Bahr es) 74 I l.
Salambria 46 H i.
Salamine 2-5 K e, 46 I i.
Salang (I.) 63 H g.
Salat 52-55 D e.
Salazie 56-57 X u.
Salce (Étang de) 48-49 E e.
Salé 56-57 O m.
Salée (Riv.) 58 *Guadeloupe.*
Saleijer (I.) 67 F l.
Salem 63 D f, 78 A b, 79 F b.
Salerne 45 I g.
Salerne (G. de) 45 C b.
Salford 56 E d.
Salies 52-55 C e.
Salines (Pte des) 58 *Martinique.*
Salins 52-55 F c.
Salisbury 40 B a.
Sallanches 52-55 G d.
Salmon R. 78 B b.
Salomon (Is) 84 F b.
Salone 4 E e.
Salonique 46 C c.
Salonique (G. de) 46 I h.
Salouen 63 H e.
Salta 85 D e.
Saltillo 78 C d.
Salt Lake City 78 B b.
Salto 85 E f.
Salt R. 78 B c.
Saluces 52-55 G d.
Salut (Is du) 58 *Guyane Française.*
Salvador 80-81 K h.
Salzach 41 B c.
Salzbourg 41 B c.
Samar 67 G p.

Samara 5 L a.
Samara 42-43 L d.
Samarabriva 5 E b.
Samarie 1 E c.
Samarinda 67 E k.
Samarkand 62 K c.
Sambre 57 B c.
Samnites 4 B b.
Samoa (Ie) 26-27 D e.
Samos 46 I i.
Samothrace 46 I h.
Samoyèdes 42-43 *Peuples.*
Sao 41 F a.
Sana 70 N e.
Sanaga 71 G h.
Sanary 52-53 *Toulon.*
Sancerre 52-53 E c.
Sancy(Puy de) 48-49 E d.
Sanda (I.) 56 E a.
Sandakan 67 F i.
Sandhurst 84 D e.
Sandy Cape 84 F d.
Sandy R. 79 D c
Sanga 70 H h.
Sangi (I.) 67 G j.
Sanguinaires (Ie) 48-49 H g.
Sankourou 71 I i.
Sanlucar 44 G f.
Sannois 52-53 *Paris.*
Sanoa 71 H h.
Sansanding 20 N n.
Santiago 80-81 M g.
Santander 44 H c.
Santarem 44 F e.
Santarem 85 E c.
Santé (la) 15 *Paris.*
Santiago 44 F c.
Santiago 85 C f.
Santiago 80-81 Mg.85 D e.
Santons 5 D d.
Santorin 46 D e.
Santos 85 F e.
Sauvic 52-53 *Le Havre.*
Saône 48-49 F c.
Saône (Haute-)52-53 F c.
Saône (Plaine de la) 48-49 F c.
Saône-et-Loire 52-53 E c.
Saoura (Oued) 74 E c.
Sapi (Dét. de) 67 F I.
Saragosse 44 J d.
Saratoga 79 E b.
Saratov 42-43 K d.
Saravan 58 B b.
Sarawak 67 E j.
Sardaigne 45 F g.
Sardaigne (Roy^me de) 15 D b.
Sardes 2-3 C b.
Sarine 57 F I.
Sarlat 52-53 D d.
Sarmates 4 F e.
Saronique (G.) 2-3 Q j.
Saros (G. de) 46 I h.
Sarrasins 6-7 F f.
Sarre 58-59 C d.
Sarre (Bassin de la) 47 G b.
Sarrebourg 52-53 G b.
Sarrebruck 52-53 G b.
Sarreguemines 52-53Gb.
Sartène 52-53 H f.
Sarthe 52-53 C c.
Sarus 1 E d.
Sary-Sou 62 K a.
Sasého 67 H d.
Saskatchewan 80-84 I d.
Saskatchewan du Sud (R.) 78 C a.
Sassandra 74 D g.
Sassanides (Roy^me des) 5 O b.
Sassari 45 F g.
Sassnitz 40 E a.
Sasso d'Italia (Gran) 45 C b.
Sasyk (Liman) 58-59 N f.
Sasy-Koul 60-61 K d.
Sa-Tchéou 66 E c.
Sathonay 52-53 *Lyon.*
Satledj 60-61 K f.
Satpoura (Ms) 60-61 K f.
Saulare 48-49 D c.
Sault Ste-Marie 79 C a.
Saumur 52-53 C c.
Sautée (R.) 18 E c.
Sauvagnac (Pic de) 48-49 D d.
Savannah 78 E o.
Savannakhet 65 I c.
Save 41 C c, 48-49 D c.
Savenay 52-53 B c.
Saverne 52-53 G b.
Saverne (Col de) 58-59 C d.
Savigliano 52-53 G d.
Savoe 67 F I.
Savoie 52-53 G d.
Savoie(Haute-)52-53 F c.
Savone 45 F c.
Saxe 40 D c.
Saxe (Duché de) 8 G a.
Saxons 41 *Races.*
Say 74 F f.
Sazawa 41 C b.
Scala Nova (G. de) 46 E e.
Sealdis 5 F a.
Scandinave (Pén.) 24-25 K b.
Scarborough 56 F c.
Scarpe 48-49 E a.
Scearx 52-55 E b.
Scesaplana 57 I e.
Schaffhouse 57 H e.
Scheveningen 57 B a.
Schio 45 G c.
Schlestadt 52-53 G b.
Schleswig Holstein 40 G a.
Schlucht (Col de la) 48-49 G b.
Schmalkalde 12 F d.
Schnecberg 58-59 E c, G c, G I.
Schnee Koppe 58-59 G c.
Schönbrunn 18 G g.
Schouten (Ie) 84 D b.
Schouwen 57 B b.
Schütt (Grande) 41 D c.
Schütt (Petite) 58-59 H e.
Schwarzawa 58-59 H d.
Schweidnitz 40 G c.
Schwerin 40 D b.
Schwinge (Can.) 58-59 D b.
Scilly (Ie) 56 C f.
Scoresby Sound 80-81 R b.
Scorff 52-53 B b.
Scranton 79 E b.
Scutari 46 A b.
Scutari (L. de) 46 H h.
Scythes 2-3 D a.
Seattle 78 A b.
Sé-Bang 58 B c.
Sebenico 45 I f.
Sebkha 44 C b.
Sebastian Vizcaino (Baie de) 78 B d.
Sébastopol 42-43 I I.
Sebou (Oued) 56-57 O m.
Sedan 52-53 F b.
Seeland 42-43 T i.
Sées 52-53 C b.
Seesker Höhe 58-59 J a.
Ségala (Plat. du) 48-49 D d.
Ségou-Sikoro 74 D f.
Ségovie 44 H d.
Ségre 44 C a.
Segré 52-53 G c.
Segura 44 C b.
Seihoun 62 D c.
Seille 52-53 G b.
Seim 42-43 I d.
Sein (I. de) 48-49 A b.
Seine 52-53 D b.
Seine 78 D b.
Seine (Bs de la) 48-49 C b.
Seine-et-Marne 52-53 E b.
Seine-et-Oise 52-53 D b.
Seine-Inférieure 52-53 D b.
Selaroe 67 H h.
Selenga 64-65 M d.
Séleucie 4 H f.
Seliger (L.) 42-43 I c.
Selinonte 2-3 I e.
Sellasia 2-3 P j.
Selle (Ms de la) 80-81 T k.
Selvas 82 C c.
Selymbria 2-3 J d.
Semao 66 F g.
Semarang 67 D I.
Sémenoff (Ms) 60-61 J d.
Semeroe (Vol.) 67 D I.
Semipalatinsk 64-65 K c.
Semlin 41 E d.
Semmering 41 C c.
Semois 48-49 F b.
Sé-Moun 65 I e.
Sempach 9 J g.
Semur 52-53 E c.
Send 71 L I.
Sendaï 67 J c.
Senef 57 B c.
Sénégal 74 B f.
Senlis 52-53 E b.
Senne 57 B c.
Sénons 5 F b.
Sens 52-53 E b.
Sentis 58-59 D e.
Séo de Urgel 52-53 D e.
Séoul 66 L d.
Sept-Iles (les) 52-53 B b.
Septimanie 6-7 C c.
Septmoncel 54 D d.
Sequana 5 E b.
Sequanes 5 G c.
Seraing 37 C c.
Serajevo 41 E e.
Sekondi 74 E g.
Sé-Khong 58 B c.
Serakhs 62 I c.
Serasau (Ie) 67 D j.
Sercq (I. de) 52-53 B b.
Serbes 46 *Peuples.*
Serbie 46 B b.
Serbo-Croates 6-7 P o.
Serein 52-53 E c.
Sereth 41 H b.
Serre 52-53 E b.
Sé-San 58 B c.
Sé-Tchouen 66 G e.
Sétif 56-57 Q I.
Setourba (Ms) 70 L d.
Setubal (Bs de) 44 A h.
Severn 56 E e.
Séville 44 G f.
Sevre Nantaise 48-49 Cr.
Sèvre-Niortaise 48-49 C c.
Sèvres 52-53 *Paris.*
Sewola 58-59 K d.
Seychelles 72-73 J I.
Seyne (la) 52-53 F e.
Sezan 52-53 F d.
Sézanne 52-53 E b.
Sfax 71 G b.
Shamon 56 B d.
Shasta (Ms) 78 A b.
Sheerness 56 G e.
Sheffield 56 F d.
Shenandoah R. 79 D c.
Sherbro (I.) 68-69 C e.
Sherbrooke 79 F a.
Shetland (Ie) 55 C a.
Shetland du Sud 82 G i.
Shields 56 F e.
Shillong 65 F c.
Sholapur 65 C e.
Sialkot 65 C b.
Siam 65 H e.
Siam (G. de) 60-61 M g.
Siang-kiang 66 H I.
Siang Tan 66 H e.
Siang-Yang 66 I e.
Sibérie 24-25 N c.
Sicambres 5 H a.
Sicié (C.) 48-49 F e.
Sicié (Presqu'île du) 52-53 *Toulon.*
Sicile 45 C c.
Sicyone 2-3 P i.
Side 2-3 J e.
Sidero (C.) 46 I i.
Sidi-bel-Abbès 56-57 P I.
Sidon 1 E e.
Sieg 58-59 C c.
Siem-Réap 58 B c.
Sienne 45 G I.
Sierra Leone 74 C g.
Sigean (Etang de) 48-49 E e.
Sikasso 74 D f.
Sikhota-Alin (Ms) 60-61 Q d.
Si-Kiang 66 H g.
Sikkim 65 F c.
Sikobon 67 B k.
Sikok 67 I d.
Sil 44 B a.
Sila (la) 45 G c.
Silalahi (L.) 67 B j.
Silésie 40 G c.
Siljan (L.) 42-43 E b.
Sillery 52-55 E h.
Silvaplana 37 I f.
Silver City 78 B c.
Silvertou 78 B c.
Simbirsk 42-43 K d.
Simféropol 42-43 I f.
Simonoseki 67 H d.
Simplon 58-59 C e.
Sinaï 62 D e.
Sinaï (Presq. du) 70 L c.
Sinaloa 78 C d.
Sinano Gava 67 J c.
Sinaoun 56-57 R m.
Sind 65 B c.
Si-Ngan 66 G e.
Singapour 67 B j.
Singidunum 5 N g.
Sing-Kiang 58 G a.
Sining 66 F d.
Sin-Min-Ting 66 J c.
Sinnamarie 58 *Guyane Française.*
Sinope 62 D b.
Sion 57 F f.
Siouah (Oasis de) 70 J c.
Sioule 48-49 E c.
Siout 70 K c.
Siou-Tchéou 66 G f.
Sioux City 78 D b.
Sippar 1 G e.
Sirmium 4 E e.
Siroua (Dj.) 56-57 B b.
Sirtella 1 G e.
Sisteron 52-53 F d.
Sistova 10 G b.
Sitka 80-81 G d.
Sittang 65 G e.
Sivas 62 D b.
Six-Fours 52-53 *Toulon.*
Skagerrak 42-43 D c.
Skellefte Elf 42-43 F a.
Skopélos 2-3 Q h.
Skye 56 G b.
Slaves 6-7 J c.
Slaves du Sud 42-43 *Peuples.*
Sleswig-Holstein 15 B a.
Sligo 56 B c.
Slivno 46 E b.
Sloutch 58-59 M d.
Slovaques 41 *Races.*
Slovènes 41 *Races.*
Smalkalde 11 C a.
Smith (Can.) 80-81 M b.
Smith (Dét. de) 76-77 M b.
Smoleusk 42-43 H d.
Smyrne 64-65 F e.
Smyrne (G. de) 46 E d.
Snake River 78 A b.
Snowdon 56 D d.
Sobat 70 K g.
Société (Ie de la) 26-27 E e.
Socotora 68-69 J d.
Soda (Dj.-es) 74 H e.
Soela (Ie) 67 G k.
Soemba 67 F I.
Soembawa 67 F I.
Soerabaja 67 E I.
Soerakarta 67 D I.
Sofala 71 L m.
Sofia 46 C b.
Sogdiane 2-3 X m.
Sogdiens 2-3 V m.
Sogne Fjeld 42-43 D b.
Sogne-Fjord 42-43 C b.
Soignies 52-53 E a.
Soissons 52-53 E b.
Sokhondo 66 H b.
Sokoto 74 F I.
Solent 56 E e.
Soleure 57 G e.
Solférino 18 N n.
Soli 2-3 K e.
Solingen 40 B c.
Solo 67 D I.
Sologne 48-49 D c.
Solor 67 G I.
Solunte 2-3 I e.
Solway (Firth de) 56 E c.
Somali 70 N h.
Somali (Côte Fr^se des) 70 M I.
Somali (Presq. des) 68-69 I e.
Somalie Anglaise 70 N I.
Somalie Italienne 70 Nh.
Somme 52-53 D b.
Sommershausen 12 F e.
Somuath 65 B d.
Somport 44 C a.
Sonde (Dét. de la) 67 D k.
Sonde (Ie de la) 24-25 P f.
Sone 65 E d.
Song Bo 65 I d.
Song-Ca 58 B b.
Song-Cau 58 C c.
Song-Koi 66 G g.
Song-Ma 58 B a.
Son-Koï 64 65 N I.
Sonora 78 B d.
Sonora (Rio) 78 B d.
Soon Wald 58-59 C d.
Sorabes 6-7 H d.
Sorata 82 C d.
Sorel 79 E a.
Sorgues 48-49 F e.
Soria 44 I d.
Sorlingues (Ie) 56 G I.
Sornin 52-53 E c.
Sosva 42-43 O b.
Sotteville 52-53 *Rouen.*
Souabe 40 C d.
Souakin 70 M e.
Soubise 52-53 *Rochefort.*
Soudan 74 C f.
Soudan Égyptien 70 J I.
Soueh 71 K g.
Souf 56-57 Q m.
Soufrière (la) 58 *Guadeloupe.*
Souidoun 66 B c.
Soukhona 42-43 K b.
Soukhoum-Kaleh 42-43 J f.
Soulac 52-53 G d.
Souleïman (Ms) 60-61 J f.
Souleïman Dagh 62 K e.
Soulou (Arch. de) 67 Fi.
Soumy 42-43 I d.
Soungari 66 L b.
Soura 42-43 K d.
Souram 42-43 K I.
Sources (Ms aux) 68-69 H h.
Sourdeval 52-53 C b.
Souris (R.) 78 G b.
Sous (Oued) 56-57 A b.
Sous le Vent (Ie) 80-81 U k.
Sousse 74 G a.
Soustons 52-53 C e.
Soustons (Étang de) 48-49 C e.
Sou-Tchéou 66 F d.
Sou-Tchéou 66 J e.
Souterraine (la) 52-53 D c.
Southampton 56 E e.
Southampton (I.) 76-77 K c.
South Bend 79 C b.
South Platte R. 78 C b.
South Shields 56 F e.
Sovar (Ms de) 58-59 J d.
Spa 37 D c.
Spada (Cap) 46 I i.
Spalato 8 H d.
Spandau 40 E b.
Sparte 46 C c.
Spartel (C.) 68-69 D b.
Spartivento (C.) 45 C c.
Spencer (G.) 84 D e.
Sperchius 2-3 O i.
Spessart 58-59 D d.
Spezia 45 F c.
Spitsberg 24-25 K b.
Sphacterie (I.) 2-3 O k.
Spirding See 58-59 J b.
Spire 40 B d.
Spithead 56 F e.
Splügen 58-59 D c.
Spokane 78 A b.
Spolete 8 D b.
Spolète (Duché de) 6-7 J I.
Sporades 46 I i.
Sporades Septentrionales 46 I i.
Spree 40 E b.
Spreewahl 40 E b.
Springfield 79 A c.
Springfield 79 B c.
Springfield 79 C b.
Springfield 79 E b.
Squillace (G. de) 45 C c.
Srétensk 64-65 O c.
Srinagar 65 C b.
Ssovanyos 58-59 I d.
Stafla (I.) 56 C b.
Stanley 84 E b.
Stanley (Chutes) 71 J h.
Stanley-Pool 71 H i.
Stanleyville 71 J h.
Stanovoï (Ms) 60-61 P c.
Start Point 56 E e.
Stavanger 42-43 C c
Stavropol 42-43 J e.
Steiger Wald 58-59 E d.
Stelvio 58-59 D e.
Stényclaros 2-3 O j.
Stéphanie (L.) 70 M h.
Stern Wald 58-59 G d.
Stettin 40 F b.
Stewart (I.) 84 G I.
Steyer 18 G g.
Stiel (Col de) 58-59 L e.
Stockholm 42-43 F c,
Stockton 56 F c.
Stoke 56 E d.
Stolica 58-59 I d.
Stralsund 40 E a.
Strasbourg 40 B d.
Stratford 56 F d.
Stratford 79 D b.
Stromberg 58-59 D d.
Stromboli (I.) 45 C c.
Strouma 46 I h.
Strymon 2-3 C a.
Stuhlweissenburg 41 E e.
Stung-Treng 65 I I.
Stura 52-53 G d.
Stuttgart 40 C d.
Stymphale (L.) 2-3 P j.
Styr 58-59 L c.
Styrie 41 C c.
Suchet 57 E f.
Sucre 85 D d.
Sud (C.) 24-25 R h.
Sud (C.) 84 G f.
Sud (d. du) 84 H f.
Sud (Territoires du) 74 F c.
Sud Est (C.) 84 E c.
Sudètes 41 C a
Sud-Ouest Africain-Allemand 71 H m.
Suède 42-43 E c.
Suède (Roy^me de) 11 D a.
Suédois 42-43 *Peuples,*
Suèves 5 K g.
Suez 70 L c.
Suez (Can. de) 70 L b.
Suez (G. de) 70 L c.
Suez (Isthme de) 68-69 H b.
Suisse 12 B c.
Suisse Saxonne 40 E c.
Sulci 2-3 A b.
Sulina 58-59 N f.
Sumatra 24-25 O e.
Sund (le) 42-43 E c.
Sunderland 56 F c.
Sundsvall 42-43 F b.
Sunium (C.) 2-3 Q j.
Supérieur (L.) 78 E b.
Superior City 79 B a.
Surat 65 C d.
Suratgarh 65 C c.
Sure 58-59 B d.
Suresnes 52-53 *Paris.*
Surigao (Dét. de) 69 Gh.
Surinam 58 *Guyane Française.*
Suse 2-3 E b.
Suse 45 E e.
Suse 62 G d.
Susiane 1 H e.
Susquehanna 79 E b.
Sussex 6-7 F d.
Suwalki 42-43 G d.
Svendborg 42-43 T i.
Sviaga 42-43 L d.
Svir 42-43 I b.
Swakopmund 71 H m.
Swansea 56 D e.
Swatow 66 I g.
Swinemünde 40 E b.
Syagrius 5 K g.
Sybaris 4 B c.
Sydney 84 E e.
Syène 1 B b.
Sylt 40 B a.
Syra 46 D e.
Syracuse 45 I i.
Syracuse 78 F b.
Syr Daria 60-61 J d.
Syrie 62 D d.
Syzran 42-43 L d.
Szabadka 41 E d.
Szamos 41 G c.
Szamos (G.de) 58-59 L e
Szamos (Pte) 58-59 K e.
Szegedin 41 F c.
Szekes Fejervar 41 E c.

SAINT

St-Affrique 52-53 E e.
St Amand-Mont-Rond 52-53 E c.
St André 56-57 X I.
St Annaberg 58-59 I c.
St Aubin du Cormier 9 H g.
St Augustine 78 E d.
St Barthélemy 52-53 *Marseille.*
St Barthélemy 80-81 I k.
St Béat 52-53 D e.
St Benoit 55-57 X u.
St Bernard (Grand) 48-49 G d.
St Bernard (Petit) 48-49 G d.
St Boniface 80-81 K d.
St Brieuc 52-53 B b.
St Brieuc (Bs de) 48-49 B b.
St Calais 52-53 D c.
St Chamond 52-53 F d.
St Christophe 80-81 I k.
St Clair 79 D b.
St Clair (L.) 78 E b.
St Claude 52-53 F c.
St Cloud 52-53 *Paris.*
St Cloud 79 A a.
St Denis 52-53 E b.
St Denis 72-73 J h.
St Denis-du-Sig 56-57 P I.
St Dié 52-53 G b.
St Dizier 52-53 F b.
St Domingue 80-81 T k.
St Elie (Ms) 24-25 D b.
St Emilion 54 A a.
St Empire 12 B b.
St Esprit (L.) 84 G c.
St Etienne 52-53 E d.
St Etienne 56-57 X u.
St Etienne-du-Rouvray 52-53 *Rouen.*
St Eustache 80-81 U k.
St Florent (G. de) 48-49 H I.
St Flour 52-53 E d.
St Francis (R.) 79 B c.
St Froult 52-53 *Rochefort.*
St Gall 6-7 H e.
St Gall 57 H e.
St Gaudens 52-53 D e.
St Georges 58-59 N f.
St Georges (Bs de) 85 D g.
St Georges (Can.) 56 D d.
St Georges (G. de) 82 C g.
St Germain 52-53 D b.
St Germain (Forêt de) 52-53 *Paris.*
St Germain-des-Fossés 52-53 E c.
St Gildas (Pte de) 48-49 B c.
St Gilles 52-53 F e.
St Girons 52-53 D e.
St Gobain 52-53 E b.
St Gothard 58-59 D e.
St Hélier 56 E f.
St Hilaire-du-Harcouet 52-53 C b.
St Imier (Val) 57 F e.
St Jacques 52-53 *Nantes.*
St Jacques (C.) 63 J I.
St Jean 80-81 U k.
St Jean (C.) 56-57 T q.
St Jean (L.) 80-81 M c.
St Jean (R.) 78 F b.
St Jean-d'Acre 8 J e.
St Jean-d'Angély 52-53 C d.
St Jean-de-Losne 52-53 F c.
St Jean-de-Luz 52-53 C e.
St Jean-de-Maurienne 52-53 F d.
St Jean-Pied-de-Port 52-53 C e.
St John 79 F a.
St John's 79 E a.
St John's River 78 E d.
St Joseph 56-57 X u.
St Joseph 78 D c.
St Julien 52-53 F c.
St Junien 52-53 D d
St Laurent 58 *Guyane Française.*
St Laurent 79 E b.
St Laurent 79 F a.
St Laurent (G. du) 76-77 N e.
St Laurent (I.) 60-61 V b.
St Laurent (I.) 76-77 C e.
St Leu 56-57 A u.
St Lô 52-53 C b.
St Louis 52-53 I e.
St Louis 56-57 V u.
St Louis 74 B e.
St Louis 79 B e.
St Maixent 52-53 C c.
St Malo 52-53 B b.
St Malo (G. de) 48-49 B b.
St Mandé 15 *Paris.*
St Marc 52-53 *Brest*
St Marcellin 52-53 F d.
St Marin 45 H I.
St Martin 52-53 C c.
St Martin 80-81 I k.
St Mary (L.) 79 B c.
St Mathieu (Ie 76-77 C e.
St Mathieu (Pte de) 48-49 A h.
St Mathias (I.) 84 L b.
St Maur 52-53 *Paris.*
St Maurice 57 F I.
St Maurice 52-53 *Lille.*
St Maurice 79 E a.
St Michel 42-43 H b.
St Mihiel 52-53 F b.
St Moritz 57 I I.
St Nazaire 52-53 B c.
St Nazaire 52-53 *Rochefort.*
St Nicolas 52-53 F b
St Omer 52-53 D a.
St Ouen 52-53 *Paris.*
St Paul 56-57 V t.
St Paul 74 C g.
St Paul 78 D b.
St Paul 82 G h.
St Paul (C.) 68-69 D e.
St Paul de Loanda 71 G j.
St Pétersbourg 42-43 H b.
St Philippe 56-57 X u.
St Pierre 56 E I.
St Pierre 52-53 *Brest.*
St Pierre 56-57 X u.
St Pierre 58 St *Pierre et Miquelon.*
St Pierre 58 *Martinique.*
St Pierre 80-81 U k.
St Pierre (Domaine de) 6-7 H f.
St Pierre (I.) 56-57 U o.
St Pierre (I.) 79 F a.
St Pierre et Miquelon 76-77 O e.
St Pol-de-Léon 52-53 A b.
St Pons 52-53 E e.
St Privat 16-17 Q k.
St Quentin 52-53 E b.
St Rigaud (Ms) 52-53 F e.
St Sébastien 44 I c.
St Sulpice-Laurière 52-53 D c.
St Servan 52-53 B b.
St Sever 52-53 C e.
St Thomas 80-81 U k.
St Tropez 48-49 G e.
St Valery-en-Caux 52-53 C b.
St Valery-s.-Somme 52-53 D a.
St Vincent 44 A b.
St Vincent 56-57 T r.
St Vincent 82 C a.
St Vincent (G.) 84 D e.
St Yrieix 52-53 D d.

SAINTE

Ste Catherine (Signal) 58-59 J c.
Ste Croix 79 A a.
Ste Adresse 52-53 *Le Havre.*
Ste Anne 58 *Guadeloupe.*
Ste Baume 48-49 F e.
Ste Foy-la-Grande 52-53 C d.
Ste Hélène 68-69 D g.
Ste Lucie 82 C a.
Ste Lucie (L.) 71 L m.
Ste Marie 56-57 X t.
Ste Marie (C.) 72-73 I h.
Ste Marie (I.) 72-73 I g.
Ste Marie-aux-Mines 52-53 G b.
Ste Menehould 52-53 F B
Ste Rose 56-57 X u.
Ste Suzanne 56-57 X t.

SAN

S. Antonio 78 C d.
S. Antonio 78 D d.
S. Antonio(C.) 76-77 L g.
S. Blas 78 C d.
S. Blas (Isthme de) 80-81 S I.
S. Cristobal (I.) 84 F c.

S. Cristobal (Pén. de) 67 F h.
S. Diego 78 B e.
S. Eugenio (C.) 78 B d.
S. Fernando 80-81 H l.
S. Francisco 78 A e.
S. Francisco 82 E d.
S. Francisco(C.) 82 A b.
S. Joaquin River 78 A e.
S. Jorge 72-73 A b.
S. José 80-81 K b.
S. José 80-81 S k.
S. José (Pén. de) 82 C g.
S. Juan 80-81 S k.
S. Juan 80-81 U k.
S. Lucas (C.) 80-81 I g.
S. Luis Potosi 80-81 J g.
S. Marcos (B° de) 83 F c.
S. Matias (G. de) 82 C g.
S. Miguel 68-69 B b.
S. Remo 15 E f.
S. Roque (C.) 24-25 I f.
S. Salvador 83 G d.
S. Salvador (I.) 78 F d.
S. Stefano 19 H b.

SANTA

Santa Catharina (I. de) 83 F e.
Santa Clara 78 E d.
Santa Cruz 74 B c.
Santa Cruz (P°) 84 G e.
Santa Fé 10 B c, 14 C e.
Santa Fé 85 D f.
Santa Inès (I.) 85 C h.
Santa Maria 72-73 B b.
Santa Marta 83 C a.
Santa Rosa (B° de) 82 E b.

SAO

São Luiz 83 F c.
São Nicolao 68-69 B d.
São Paulo 83 E e.
São Thiago 68-69 B d.
São Thomé (I.) 68-69 E e.

T

Taal (Volcan de) 67 F b.
Tabatinga 83 C c.
Table (B° de la) 71 I o.
Tabora 71 L j.
Tabriz 62 F c.
Tachkent 62 K b.
Tademaït (Plat. de) 56-57 C e.
Tadjoura 56-57 C j.
Tadjoura (B° de) 68-69 I d.
Tadjoura (G. de) 56-57 C j.
Tadmor 62 E d.
Tadoussac 78 F b.
Tafassasset (Oued) 74 F e.
Tafilelt 74 D b.
Tafna (Oued) 20 T v.
Taganrog 42-43 J e.
Tage 44 A b.
Tagharma 66 A d.
Tagliamento 45 C a.
Tahaa (I.) 58 *Iles de la Société.*
Tahiti 58.
Tahlequah 78 D e.
Tahuata (I.) 58 *Iles Marquises.*
Taiarapu (Presq. de) 58 *Tahiti.*
Taïhohae 58 *Iles Marquises.*
Taillebourg 6-7 M l.
Taïmyr (Presq. du) 60-61 M a.
Tainan 66 J g.
Tai-Ping 58 B a.
Taï-Yuan 66 H d.
Takla-Makan (Dés. de) 66 B d.
Ta-Koon 66 J g.
Takou 66 I d.
Takovo 19 F b.
Talaoet (P°) 67 H j.
Talca 85 C f.
Talence 52-53 *Bordeaux.*
Tali 66 F f.
Taliaboe 67 G k.
Tallahassee 78 E e.
Tamagauring (L.) 79 D a.
Taman (Pén. de) 42-43 J e.
Tamatave 72-73 I g.
Tamaulipas 78 C d.
Tambov 42-43 J d.
Tamdjourt (Dj.) 74 C b.
Tamgrout 56-57 O m.
Tamise 56 G e.
Tammerfors 42-43 G b.
Taamongalt 56-57 O m.
Tampa 78 E d.
Tampico 80-81 K g.
Tana 70 M i.
Tana (L.) 70 L f.
Tana Fjord 42-43 H a.
Tanagra 2-3 Q i.
Tanais 2-3 D a.
Tanana 76-77 F e.
Tananarive 72-73 I g.
Tanaro 45 B b.
Tancarville (Canal de) 52-53 *Le Havre.*
Tan-Choni 66 J g.
Tanga 71 M i.
Tanganyika (L.) 68-69 G f.
Tanger 74 D a.
Tangra Youm-Tso 66 C e.
Tanh-Linh 58 C c.
Tanis 4 D e.
Tanjore 63 D l.
Tanta 72-73 *Basse-Egypte.*
Tonnay-Charente 52-53 *Rochefort.*
Taourirt 56-57 O m.
Tapajoz (Rio) 82 D c.
Ta-Pei-Chan 66 G e.
Tara 41 E e.
Tarachtcha 42-43 H e.
Tarare 52-53 E d.
Tarascon 52-53 F e.
Taravao (Isthme de) 58 *Tahiti.*
Tarbagataï 66 C b.
Tarbes 52-53 C e.
Tarentaise 48-49 G d.
Tarente 45 J g.
Tarente (G. de) 45 C e.
Tarifa 44 G f.
Tarifa (P^te de) 44 B b.
Tarim 66 C c.
Tarn 52-53 D e.
Tarn-et-Garonne 52-53 D d.
Tarnopol 41 H b.
Taro 45 F e.
Tarquinies 2-3 A a.
Tarragone 44 K d.
Tarse 4 E e.
Tartarie (Manche de) 60-61 Q d.
Tartessos 2-3 G e.
Tarvis 41 B c.
Tarvis (Col de) 58-59 F e.
Tasmanie 24-25 R h.
Tasselot (M^t) 48-49 E c.
Tassili 68-69 E c.
Tassili des Azdjer 74 F c.
Tatars 42-43 *Peuples.*
Tatra 41 E b.
Tatra (Petit) 58-59 I d.
Ta-Tsien-Lou 66 G f.
Tauber 40 C d.
Tauchira 2-3 I e.
Tauern (Niedere) 41 B c.
Taufstein 58-59 D e.
Taunus 40 C e.
Tauride 42-43 I e.
Taurini 5 H d.
Taurion 52-53 D d.
Taurus 60-61 G e.
Tavastehus 42-43 G b.
Tavda 42-43 O c.
Tawali 67 G k.
Taxile (Royaume de) 2-3 W m.
Tay 56 D b.
Tay (Firth du) 56 E b.
Taygète 46 H i.
Taygète (M^t) 2-3 O k.
Tay-Ninh 58 B c.
Taz (B° du) 60-61 K b.
Taza 56-57 O m.
Tchad (L.) 68-69 F d.
Tchad (Territoires du) 74 I f.
Tchalkar Denghiz 62 J a.
Tchambal 63 C e.
Tchambézi 71 K k.
Tchang-Cha 66 I f.
Tchang-Tchéou 66 I f.
Tchaoun (B° du) 60-61 T b.
Tchar Dagh 46 H h.
Tché-Fou 66 J d.
Tché-Kiang 66 J f.
Tcheliabinsk 42-43 N c.
Tchéliouskine (C.) 60-61 N a.
Tchémoulpo 66 K d.
Tchèques 41 *Races.*
Tcherdyn 42-43 M b.
Tchérémisses 42-43 *Peuples.*
Tcherkasy 42-43 I e.
Tchernagora 46 H h.
Tchernigov 41-43 H d.
Tchertchen 66 C d.
Tchertchen Daria 66 C d.
Tchesmeh 46 I i.
Tchesmeh (Presq. de) 46 E d.
Tchinab 63 C b.
Tchindouin 63 G e.
Tching-Kiang 66 J e.
Tchingou (M^t) 58 *N^lle-Calédonie.*
Tching-Tou 66 G e.
Tchita 64-65 O e.
Tchitchagoff (I.) 80-81 F d.
Tchittagong 63 F d.
Tchobé 71 J i.
Tchok (M^t) 70 M f.
Tchorokh 42-43 J f.
Tchou 62 K a.
Tchouapa 71 J i.
Tchoung-Ngan 66 J f.
Tchoung Tcheng 66 H f.
Tchou-San (P°) 66 K e.
Tébessa 56-57 R l.
Tebourssouk 56-57 R l.
Tech 48-49 E e.
Tedjent 62 I e.
Tees 56 E c.
Tégée 2-3 P j.
Tegucigalpa 80-81 S k.
Téhéran 62 H e.
Tehuantepec 80-81 K h.
Tehuantepec (Isthme de) 76-77 K h.
Tekoniat (Oued) 74 F d.
Télamon 4 A b.
Telemsi (Oued) 74 E e.
Tell 74 E a.
Telli Nor 66 C b.
Tel-Pos-Is 42-43 N b.
Témassinin 56-57 Q n.
Temes 41 F d.
Temesvar 41 F d.
Temir-Khan-Choura 42-43 L f.
Tempé 2-3 P h.
Temple (le) 15 *Paris.*
Temuco 85 C f.
Ténasserim 63 H e.
Tenetères 5 H a.
Tende 52-53 G d.
Tende (Col de) 48-49 G d.
Tendre (M^t) 48-49 G c.
Ténédos 46 D d.
Ténériffe 68-69 B c.
Tenès 56-57 P l.
Tengri Nor 66 D e.
Teng-Tcheou 66 J d.
Tennessee R. 79 B c.
Tensift (Oued) 74 C b.
Tepic 78 C d.
Teplitz 18 K i.
Ter 44 D a.
Terceira 68-69 B b.
Terek 42-43 K f.
Termini 45 H i.
Ternate 67 G j.
Terneuzen (Can. de) 57 B b.
Terracina 4 *Latium.*
Terranova 45 F g.
Terre de Feu 24-25 G h.
Terre Haute 79 C c.
Terre Neuve 24-25 H c.
Terre Neuve (Grand banc de) 76-77 O e.
Terrible (M^t) 48-49 G c.
Tertry 6-7 G e.
Teruel 44 J d.
Tes 66 E b.
Tessin 45 B a.
Teste (la) 52-53 C d.
Tet 48-49 E e.
Tete 20 R q.
Tetouan 44 H g.
Teulada (C.) 45 B e.
Teutoburg (F^t de) 4 D d.
Teutoburger Wald 58-59 C b.
Texas 78 C e.
Texas (Plat. du) 76-77 J f.
Texel 57 C a.
Thaba 74 G f.
Thabor (M^t) 48-49 G d.
Thal Ghat (Col de) 63 C e.
Thaï-Hoa 58 B b.
Thann 52-53 G e.
Thapsaque 4 F d.
Thapsus 2-3 H e.
Thar (Dés. de) 60-61 J f.
Tharros 2-3 A b.
Tharsis 2-3 G e.
Thasos 46 I h.
Thau (Étang de) 48-49 E e.
Thaya 58-59 G d.
Thèbes 2-3 P i.
Thèbes 46 C d.
Thèbes 70 L e.
Theiss 41 E d.
Theodosia 42-43 I f.
Théra 2-3 J e.
Thérain 48-49 D b.
Therezina 83 F c.
Therma 2-3 M f.
Thermopyles 2-3 P i.
Therouanne 6-7 B a.
Thessalie 46 B d.
Thessalonique 5 M g.
Thian-Chan 60-61 K d.
Thibet 64-65 L e.
Thibet (Plat. du) 60-61 L e.
Thiel 52-53 E a.
Thiers 52-53 E d.
Thio 58 *N.-Calédonie.*
Thionville 52-53 F b.
Thisted 42-43 S b.
Thomson 84 D d.
Thones 52-53 G d.
Thonon 52-53 G c.
Thorn 40 H b.
Thouars 52-53 C c.
Thoune 57 G f.
Thoune (L. de) 58-59 C e.
Thrace 46 E b.
Thuringe 58-59 E c.
Thuringe (États de) 40 D e.
Thuringe (Marche de) 6-7 H d.
Thuringer Wald 40 D c.
Thurso 56 E a.
Tiaret 56-57 P l.
Tibbou 74 H d.
Tibériade 8 J e.
Tibesti (M^ts du) 68-69 F c.
Tibre 45 B b.
Tibur 4 *Latium.*
Tiburon (C.) 80-81 T k.
Tidikelt 56-57 P n.
Tidore 67 G j.
Tien-Tsin 66 J d.
Tiflis 42-43 K f.
Tigre 60-61 H e.
Tigré 70 M f.
Tigre (B° du) 71 G l.
Tigri (Chott) 56-57 P m.
Tigranocerte 4 G f.
Tikhvin 42-43 I c.
Tikhvin (Can. de) 42-43 I c.
Tille 52-53 F c.
Tilsit 40 I a.
Timan (M^ts) 42-43 L a.
Timbo 74 C f.
Timboucton 74 E e.
Timbras 48-49 G d.
Timgad 4 D f.
Timimoun 56-57 P n.
Timor 67 G l.
Timor (M. de) 84 C c.
Timor Laoet 67 H l.
Timotakem (M^t) 58 *Guyane-Française.*
Timsah (L.) 72-73 *B^sse-Égypte.*
Tin (Ras el) 70 J b.
Tinée 52-53 G d.
Tingbert (Plat. de) 56-57 D e.
Tingis 2-3 G e.
Tiounnen 64-65 J c.
Tirakh Mir 62 L e.
Tiree (I.) 56 C b.
Tirgoviste 46 D a.
Tirynthe 2-3 P j.
Tisza 41 E c.
Titeri 20 U v.
Titicaca (L.) 82 B d.
Tivoli 45 H f.
Tlemcen 74 E b.
Tlemcen (M^ts de) 56-57 C b.
Tobago 83 D a.
Tobol 60-61 J c.
Tobolsk 64-65 J c.
Tocantins (R.) 82 D c.
Todtes Gebirge 58-59 F e.
Tœdi 57 H f.
Togo 74 E g.
Tokaï 41 F b.
Tokio 67 J c.
Tokousima 67 I d.
Tola 66 G b.
Tolbiac 6-7 C a.
Tolède 44 H d.
Toledo 79 C b.
Tolentino 16-17 G e.
Tolima (Volcan) 82 A b.
Tolosa 44 I e.
Tom 60-61 L c.
Tömös (Col de) 58-59 L f.
Tomsk 64-65 L c.
Tondj 70 K g.
Tone Gava 67 J c.
Tonkin 63 I d.
Tonkin (G. du) 63 J e.
Tonle Sap (L.) 63 I f.
Tonnerre 52-53 E c.
Tonnerre (M^t) 58-59 C d.
Topeca 78 D c.
Topla 58-59 J d.
Torgau 13 C a.
Tormes 44 B a.
Tornea 42-43 G a.
Torne Elf 42-43 G a.
Toronto 79 D b.
Torrens (L.) 84 D e.
Torrès (Dét. de) 24-25 R l.
Tortoli 45 F h.
Tortosa 44 K d.
Tortose 6-7 F f.
Tortue (I. de la) 80-81 T j.
Torzburg (C. de) 58-59 L f.
Toscane 45 G f.
Touamotou (P^o) 26-27 E e.
Touareg 74 F e.
Touat 68-69 D e.
Toubouai 26-27 E f.
Tougourt 74 F b.
Touho 58 *Nouvelle-Calédonie.*
Toul 52-53 F b.
Toula 42-43 I d.
Toulinguet (le) 52-53 *Brest.*
Toulon 52-53 F e.
Toulouse 52-53 D e.
Toulouse (Comté de) 6-7 K j.
Toumba (L.) 71 I i.
Toumen 66 L e.
Toundja 46 I h.
Toung-Kouan 66 H e.
Toungouzka des Montagnes 64-65 M b.
Toungouzka Inférieure 60-61 M b.
Toungouzka Supérieure 60-61 M c.
Toung-Ting (L.) 66 H f.
Touques 48-49 C b.
Toura 42-43 N c.
Touraine 48-49 D c.
Tourane 63 J e.
Tourane (B° de) 63 J e.
Tourcoing 52-53 E a.
Tour-du-Pin (la) 52-53 F d.
Tourfan 66 D c.
Tourgaï 60-61 J d.
Tourgaï (Prov. du) 42-43 N d.
Tourinsk 42-43 O c.
Tourlaville 52-53 *Cherbourg.*
Tournai 57 B c.
Tournon 52-53 F d.
Tournus 52-53 F c.
Touroua (M^t) 58 *Guyane Française.*
Tour Rouge (Col de la) 58-59 L f.
Tours 52-53 D c.
Tous les Saints (B° de) 82 F d.
Touvre 48-49 C d.
Touz Gœl 62 D c.
Townsville 84 E c.
Toyama 67 I c.
Tozeur 56-57 R m.
Trafalgar (C.) 44 B b.
Traktir 19 I b.
Tralee 56 B d.
Tran-Ninh 58 B b.
Transbaïkalie 60-61 N e.
Transcaspienne (Prov.) 42-43 M f.
Transvaal 71 K n.
Transylvanie 41 G c.
Transylvanie (Plat. de) 58-59 K e.
Trapani 45 G h.
Trapézonte 2-3 D a.
Trasimène (L.) 45 B b.
Tras os Montes 44 G d.
Travers (Val de) 57 F f.
Trebbia 45 F e.
Trébie 4 A b.
Trébizonde 62 E b.
Trent 56 F d.
Trente 41 A c.
Trenton 79 E b.
Tréport (le) 52-53 D a.
Tres Puntas (C. de) 82 C g.
Trèves 40 B d.
Trèves (Archevêché de) 15 C a.
Trévires 5 H b.
Trévise 45 H e.
Trevoux 52-53 F d.
Trézène 2-3 Q j.
Tricala 46 B d.
Trichinopoli 63 C f.
Trieste 41 B d.
Trieste (G. de) 41 B d.
Trieux 52-53 B b.
Triglav 41 B c.
Trinidad 78 C e.
Trinité 82 C a.
Trinité (I. de la) 76-77 N h.
Trinité (la) 58 *Martinique.*
Trinité (M^t de la) 57 B c.
Tripoli 74 H b.
Tripoli (Califat de) 8 J e.
Tripolitaine 70 I c.
Tripolitsa 19 F e.
Troade 2-3 M f.
Troian (Col de) 46 I h.
Troie 2-3 M g.
Trois Fourches (C. des) 44 B b.
Trois Pointes (C. des) 68-69 D e.
Trois Rivières 79 F a.
Troïtsk 42-43 N d.
Tromsö 42-43 F a.
Trondhjem 42-43 D b.
Troppau 41 D a.
Trouville 52-53 C b.
Troy 79 E b.
Troyes 52-53 E b.
Truc-de-Randon 52-53 E d.
Trujillo 83 B c.
Truyère 48-49 E d.
Tsaidam 66 E d.
Tsan-Po 66 C f.
Tsaratanana 56-57 U p.
Tsaritsyn 42-43 K e.
Tsarskoïe Selo 42-43 H c.
Tserna 58-59 K f.
Tsiafajavona 56-57 U q.
Tsiafajavona (M^t) 68-69 I h.
Tsiamdo 66 E e.
Tsi Nan 66 I d.
Tsing Ling 66 G e.
Tsing Tchéou 66 G e.
Tsintau 66 J d.
Tsitsikhar 66 K b.
Tsongar (Dét. de) 67 J b.
Tsoung Ming (I^e) 66 K e.
Tsousima (P°) 67 H d.
Tsrna Gora 58-59 J f.
Tubingen 40 C d.
Tucson 78 B e.
Tucuman 85 D e.
Tudela 44 I c.
Tulle 52-53 D d.
Tuléar 56-57 T r.
Tumlong 63 F c.
Tunnne Hmnac (M^ts) 82 D b.
Tunas (las) 78 E d.
Tunis 74 G a.
Tunis (G. de) 74 G a.
Tunis (L. de) 2-3 *Carthage.*
Tunisie 74 G a.
Tunja 83 C b.
Turcs 46 *Peuples.*
Turcs Seldjoucides 8 J e.
Turin 45 E e.
Turkestan 62 H b.
Turkestan (Plaine du) 60-61 J d.
Turkestan Oriental 66 A d.
Turkmènes 42-43 *Peuples.*
Turm Berg 58-59 H a.
Turquie 46 B c.
Turquie d'Asie 42-43 J g.
Turquino (Punta) 78 F d.
Tutikorin 63 D g.
Tuyen-Quan 58 B a.
Tver 42-43 I c.
Tvertsa 42-43 I c.
Tweed 56 E c.
Tyana 2-3 D b.
Tyne 56 E c.
Tyr 4 E e.
Tyras 2-3 C a.
Tyrol 41 A c.
Tyrrhénienne (M.) 45 B c.
Tusculum 4 *Latium.*

U

Ua-huka 58 *Iles Marquises.*
Ua-pu 58 *Iles Marquises.*
Ubaye 52-53 G d.
Uberaba 83 E d.
Ucayali 82 B c.
Uckermark 58-59 F b.
Udine 45 H d.
Uleaborg 42-43 G a.
Ulimani 82 C d.
Ulm 40 C d.
Ulster 56 C c.
Ume Elf 42-43 F b.
Una 41 C d.
Ungava 80-81 M d.
Universales (Montes) 44 C a.
Unkiar Skelessi 19 B a.
Unstrut 40 D c.
Upernivik 80-81 O b.
Upsala 42-43 F c.
Urbino 45 H f.
Ures 78 B d.
Uriage 52-53 F d.
Uruguay 85 E f.
Uruguay (Rio) 82 D e.
Urville (C. d') 84 D b.
Usedom 40 E a.
Uspiens 5 H a.
Uskub 46 B b.
Ussat 52-53 D e.
Ussel 52-53 D d.
Ustica (I.) 45 C e.
Utah 78 B c.
Utah (Hauts Plateaux de l') 78 B c.
Utica 79 E b.
Utique 2-3 A b.
Utrecht 57 C a.
Uxellodunum 4 C c.
Uzès 52-53 F e.
Uzsok (Col d') 58-59 K d.

V

Vaal 71 J n.
Vacz 41 E c.
Vagre (Boca) 80-81 T l.
Vaise 52-53 *Lyon.*
Vakasa (B° de) 67
Valachie 46 C a.
Valachie (G^de) 15 H e.
Valachie (P^te) 15 H e.
Valachie (Plaine de) 58-59 M f.
Valais 57 F f.
Valdaï (Plat. de) 42-43 I c.
Valdepenas 44 I e.
Valdivia 85 C f.
Valençay 52-53 D c.
Valence 44 J e.
Valence 52-53 F d.
Valence (G. de) 44 C b.
Valencia 83 C a.
Valenciennes 52-53 E a.
Valentia (I.) 56 A e.
Valette-du-Var (la) 52-53 *Toulon.*
Valinco (G. de) 48-49 H g.
Valladolid 44 H d.
Vallier (M^t) 48-49 D e.
Valmy 52-53 F b.
Valognes 52-53 C b.
Valois 48-49 E b.
Valparaiso 85 C f.
Vals 52-53 E d.
Valteline 57 I f.
Van (L. de) 62 F c.
Van-Bu 58 B a.
Vancouver 80-81 H e.
Vancouver (I.) 76-77 H e.
Vandales 5 K h.
Vangione 5 H b.
Vanikoro (I.) 84 G c.
Vanilejo (M^t) 80-81 T k.
Vannes 52-53 B c.
Vanoise (Massif de la) 48-49 G d.
Vanves 15 *Paris.*
Var 52-53 F e.
Vardar 46 B c.
Varéla 63 J f.
Varennes 16-17 C b.
Varna 46 E b.
Varsovie 42-43 F d.
Vascons 6-7 B c.
Vassy 52-53 F b.
Vatican 15 *Rome.*
Vaucluse 52-53 F e.
Vaucouleurs 9 C b.
Vaud 57 F f.
Vaugirard 15 *Paris.*
Vecht 57 D a.
Vechte 40 B b.
Veglia 41 C d.
Veies 4 B b.
Veile 42-43 S i.
Velay 9 I b.
Velebit 41 C d.
Velez 44 H f.
Velez de la Gomera (I. 44 H g.
Velikaïa 42-43 H e.
Velka Javorina 58-59 H d.
Venaissin (Comtat) 15 C e.
Vendée 52-53 C c.
Vendôme 52-53 D c
Venern (L.) 42-43 E c
Vénètes 4 C e.
Vénétie 45 G e.
Venezuela 83 C b.
Venise 45 H e.
Venise (G. de) 45 H e.
Venise (République de) 10 D b.
Venlo 57 D b.
Vent (Can. du) 80-81 T j.
Ventoux 48-49 F e.
Vera Cruz 80-81 K h.
Verceil 4 A a.
Vercors 48-49 F d.
Verden 12 F d.
Verdon 48-49 F e.
Verdon (le) 52-53 C d.
Verdun 52-53 F b.
Verkhoïansk 60-61 Q b.
Vermandois 48-49 E b.
Verneuille (L.) 14 A f.
Vermont 79 E b.
Verneuil 52-53 D b.
Vernon 52-53 D b.
Vernyi 64-65 K d.
Vérone 45 G e.
Versailles 52-53 D b.
Vert (C.) 24-25 J e.
Vervins 52-53 E b.
Verviers 57 D c.
Vesontio 5 G e.
Vesoul 52-53 F c.
Vesta 42-43 G a.
Vesteraalen (P°) 42-43 E a.
Vésuve 45 C b.
Vetlouga 42-43 K c.
Vettern (L.) 42-43 E c.
Vettore (M^t) 45 C b.
Vevey 57 F f.
Veylé 52-53 F e.
Vézelay 8 G d.
Vézère 48-49 D d.
Vézeronce 6-7 C b.
Viatka 42-43 L c.
Viaur 52-53 D d.
Viborg 42-43 H b.
Viborg 42-43 S b.
Vicdessos 52-53 D e.
Vichy 52-53 E c.
Vicksburg 80-81 K f.
Vic-s.-Cère 52-53 E d.
Victoria 66 I g.
Victoria 78 A b.
Victoria 78 C d.
Victoria 83 F e.

Victoria 84 E e.
Victoria (Chutes) 71 J l.
Victoria (Rés. de) 84 C d.
Victoria (L.) 68-69 H f.
Victoria (Terre) 76-77 I c.
Vid 46 I h.
Vidin 46 C b.
Viedma 85 D g.
Viège 57 G f.
Vieille Castille (Plat. de) 44 B a.
Vieille Marche 6-7 H d.
Vieille-Montagne 57 D c.
Vienne 41 C b.
Vienne 52-55 D c.
Vienne (Haute-) 52-55 D d.
Vien-Tiane 65 H e.
Vierges (Ile) 82 C a.
Vierzon 52-55 D c.
Vieux Calabar 74 G g.
Vigan (le) 52-55 E e.
Vignemale 48-49 C c.
Vigo 44 F c.
Vigo (Br de) 44 A a.
Vihorlat 38-39 J d.
Vilaine 48-49 B c.
Vilia 42-45 G d.
Viliomi 60-61 O b.
Villafranca 16-17 T p.
Villa Real 44 G d.
Villa-Rica 85 D e.
Villaviciosa 42 A c.
Villedieu 52-55 C b.
Villefranche 52-55 D d.
Villefranche 52-55 D e.
Villefranche 52-55 F c.
Villejuif 52-55 *Paris.*
Villenave l'Ornon 52-55 *Bordeaux.*
Villeneuve-s.-Lot 52-55 D d.
Villers-Cotterets 52-55 E b.
Villerville 52-55 *Le Havre.*
Villersexel 16-17 Q k.
Villette (la) 55 *Paris.*
Villeurbanne 52-55 F d.
Vilna 42-45 G d.
Vincennes 52-55 *Paris.*
Vincy 6-7 G e.
Vindhya (Mts) 60-61 K f.
Vinh 65 I e.
Vinh-Long 58 B c.
Vinnitsa 42-45 H e.
Vintimille 52-55 G e.
Vire 48-49 C b.
Virgine 79 L e.
Virgine (Occidentale) 79 H e.
Visegrad (Mts de) 38-39 I e.
Viso (Mt) 48-49 G d.
Vispe 57 G f.
Vistritsa 46 B c.
Vistule 42-45 F d.
Vitebsk 42-45 H e.
Viterbe 45 G f.
Viti (Ile) 50-51 L d.
Vitim 60-61 O c.
Vitoch 46 I h.
Vitoria 44 I c.
Vitré 52-55 C b.
Vitry-le-François 52-55 F b.
Vittel 52-55 F b.
Vivarais (Mts du) 48-49 F d.
Viviers 52-55 F d.
Vizagapatam 65 E e.
Vizille 52-55 F d.
Vladikavkaz 42-45 K f.
Vladimir 42-45 J e.
Vladivostok 64-65 P d.
Vlara (Pass.) 38-39 H d.
Vlegyasza 38-39 K e.
Vogels Gebirge 40 C c.
Vogouls 42-45 *Peuples.*
Vohémar 56-57 U p.
Voïoutsa 46 A c.
Voiron 52-55 F d.
Volcans (Br des) 67 J b.
Volci 25 A a.
Volga 42-45 I e.
Volhynie 38-39 I e.
Volkhov 42-45 H e.
Volney 52-55 F e.
Volo 46 C d.
Vologda 42-45 I e.
Volotchisk 42-45 G e.
Volsques 4 B b.
Volta 74 E g.
Volta Blanche 74 E b.
Volta Noire 74 D f.
Volturnum 4 *Latium.*
Volturnus 4 *Latium.*
Volynie 42-45 G d.
Vorarlberg 57 I e.
Voronej 42-45 J d.
Vosges 52-55 F b.
Vouillé 6-7 B b.
Vourno 74 F f.
Vouvray 52-55 D c.
Vouziers 52-55 F b.
Vrhas 41 D d.
Vulkan Pass 38-39 K l.
Vulsnii 4 A b.
Vuoxen 42-45 H b.
Vychni Volotchok 42-45 I e.
Vytchegda 42-45 I b.

W

Waag 41 D b.
Waal 57 D b.
Wabash 79 G b.
Wagram 48 G g.
Waigeou 67 H j.
Waitzen 41 E e.
Wakhan 62 L c.
Walcheren 57 B b.
Waldeck 40 C c.
Waldgebirge 41 F b.
Wallish Bay 71 H m.
Wallawalla 78 A b.
Walthamstow 56 *Londres.*
Wampoa 49 Q h.
Warnemünde 42-45 U i.
Warrego 84 E d.
Warschen 48 K i.
Warta 40 I b.
Wartha 45 G d.
Warthe 40 F b.
Warwick 56 E d.
Wasatch (Mts) 76-77 I e.
Wash (G. du) 56 G d.
Washington 78 A b.
Washington 79 E e.
Washington (Mt) 79 F b.
Wasserkuppe 38-39 D c.
Waterford 56 C d.
Waterloo 57 C e.
Watling (I.) 78 F d.
Wattignies 16-17 C a.
Wausau 79 B a.
Waziristan 65 B b.
Wechsel 38-39 G e.
Wei-Hai-Wei 66 J d.
Wei Hien 66 J d.
Wei-Ho 63 G e.
Weimar 40 D c.
Weissenfels 45 B a.
Wellington 84 H f.
Wellington (I.) 82 A g.
Wendes 6-7 I d.
Wen-Tcheou 66 J .
Werder 58-59 I a.
Werra 40 C c.
Weser 40 C b.
Weser Gebirge 38-39 H b.
Wessex 6-7 I d.
Wester Wald 38-39 C c.
Westham 56 *Londres.*
Westphalie 40 B c.
Westphalie (Porte de) 40 C b.
Westra (I.) 56 E a.
Wetter 67 G l.
Wetzlar 48 J i.
Wexford 56 C d.
Wheeling 79 H e.
White Mounts 79 F b.
White Pass 76-77 G d.
White R. 79 C e.
Whitney (Mt) 78 A e.
Wick 56 E a.
Wicklow 56 C d.
Wicklow (Mts de) 56 C d.
Wielczka 41 E b.
Wiener Wald 41 G b.
Wieringen 57 C a.
Wiesbaden 40 B c.
Wight (I. de) 56 F e.
Wilhelmshaven 40 B b.
Wilkesbarre 79 E b.
Willesden 56 *Londres.*
William (Ft) 78 D b.
Wilmington 78 F e.
Wilson (C.) 84 E e.
Wiltzes 6-7 I d.
Winchester 56 F e.
Windau 42-45 F e.
Windhoek 74 I m.
Windorah 84 E d.
Windsor 10 B a.
Winnebago (L.) 79 Bb .
Winnipeg 80-81 J e.
Winnipeg (L.) 80-81 K d.
Winnipegosis (L.) 76-77 J d.
Wintersberg (Gross-) 48-49 G b.
Wisconsin 78 D b.
Wisigoths 5 K g.
Wismar 12 F d.
Wissembourg 52-55 G b.
Wittenberg 12 G d.
Witwaters Rand 71 J e.
Wœrth 16-17 R k.
Woevre 47 F b.
Wollin 40 F b.
Wolwerhampton 56 I. d.
Woolwich 56 *Londres.*
Worcester 56 E d.
Worcester 79 F b.
Worms 40 B d.
Wo-Sonng 66 J e.
Wouhou 49 Q g.
Wrangel (I.) 60-61 U a.
Wrath (C.) 56 D a.
Wurm See 38-39 E e.
Wurtemberg 40 C d.
Wurzbourg 40 C d.
Wyoming 78 B b.

X

Xanthus 4 F f.
Xérès 10 B e.
Xieng-Hong 66 F g.
Xieng Khong 65 H e.
Xieng-Khouang 58 B b.
Xieng Maï 65 H e.
Xingu (Rio) 82 D d.
Xuan Bai (Br de) 58 C e.

Y

Yakoba 74 G f.
Yalou 66 K e.
Ya Loung Kiang 66 F f.
Yaman Taou 42-45 N d.
Yambo 62 E f.
Yanaon 65 E e.
Yang-Ping 66 I f.
Yang Tchéou 66 J e.
Yang-Tsé-Kiang 66 G f.
Yanna 46 B d.
Yaou 70 K g.
Yapura 82 B b.
Yaqui (Rio) 78 B d.
Yarkend 66 A d.
Yarkend Daria 66 B d.
Yatreb 6-7 Q p.
Yédisan 19 H a.
Yellowstone (Parc National de) 78 B b.
Yellowstone R. 78 B b.
Yemen 60-61 H g.
Yen-Bay 58 B a.
Yéso 67 K b.
Yen (L. d') 48-49 B c.
Yezd 62 H d.
Ying-Tseou 19 Q e.
Yo-Tchang 66 H e.
Ymes Fjeld 42-45 H b.
Yokohama 67 J e.
Yola 74 G g.
Yonne 52-55 E e.
York 10 B a.
York 56 F e.
York 79 L e.
York (L.) 84 E e.
York (Presq. d') 84 L e.
York Factory 80-81 K d.
Yorcktown 14 F e.
Yoroiba 74 F g.
You-Kiang 66 H g.
Youkou 80-81 G e.
Youngstown 79 D b.
Young-Tchéou 66 H f.
Ypres 57 A e.
Yser 57 A e.
Yssel 57 D a.
Yssingeaux 52-55 E d.
Yucatan 76-77 K h.
Yucatan (Canal de) 80-81 L g.
Yucatan (Dét. de) 78 E d.
Yucatan (Fosse de) 80-81 S k.
Yuen Kiang 66 H e.
Yuma 78 B e.
Yun-Nan 66 G f.
Yverdon 52-55 G e.
Yvetot 52-55 D b.

Z

Zaandam 57 C a.
Zaatcha 20 I w.
Zab (Gt) 62 F e.
Zab (Petit) 62 F e.
Zacatecas 80-81 J g.
Zacynthe 8 H e.
Zadracarta 25 F b.
Zaffarines (Ile) 44 I g.
Zafra 44 G e.
Zagazig 72-73 *Basse Egypte.*
Zaghouan (Dj.) 56-57 E a.
Zagreb 41 D d.
Zagros (Mts) 60-61 H e.
Zahrez 56-57 C a.
Zaisan (L.) 60-61 L d.
Zaisansk 66 C b.
Zakaria 62 C e.
Zakataly 42-45 K f.
Zana 4 D l.
Zambeze 68-69 H g.
Zambeze (Bouches du) 71 M l.
Zambézie 71 L l.
Zamora 44 H d.
Zanaga 68-69 E e.
Zanesville 79 H b.
Zante 48 H i.
Zanzibar 71 M j.
Zaporognes 45 I e.
Zaro 41 C d.
Zaranda (M.) 68-69 L d.
Zaravchan 62 K e.
Zbrontch 41 H h.
Zbruez 38-39 L d.
Zéila 70 N l.
Zékouala (Mt) 56-57 A k.
Zélandais (Arch.) 38-39 A e.
Zélande 57 Bb .
Zende 62 G d.
Zermatt 57 G f.
Zeroud (Oued) 56-57 E a.
Zéto 46 A b.
Zifteh 72-73 *Basse Egypte.*
Zimmtsa 19 D h.
Zinder 74 G f.
Zitter Wald 38-39 C e.
Zuaïm 18 G g.
Zobten Berg 38-39 H e.
Zomba 71 L l.
Zongnéron 74 F f.
Zonai (L.) 70 M g.
Zoulou 71 K n.
Zoumbo 71 K l.
Zousfana 74 E b.
Zousfana (Oued) 56-57 P m.
Zug 57 H e.
Zug Spitze 40 D e.
Zuiderzee 57 D a.
Zulfikar 19 K g.
Züllichau 45 C a.
Zurich 57 H e.
Zurich (L. de) 38-39 D e.
Zutphen 57 D a.
Zwarteberge 68-69 F i.
Zwickau 40 E c.
Zwolle 57 D a.
Zyrianes 42-45 *Peuples.*

58008. — Imprimerie Lahure, 9, rue de Fleurus, à Paris.

TABLE DES MATIÈRES

Partie Historique

Monde oriental ancien 1
Monde grec. 2-3
Monde romain. 4
Les Barbares; Gaule ancienne; invasions. 5
Europe franque: France capétienne; Empire des Arabes 6-7
Europe féodale ; Croisades. 8
France des Valois: Maison de Bourgogne. 9
Europe en 1498 10
Europe au XVIe siècle; g^des découvertes 11
Europe au XVIIe siècle (1648 à 1715); France en 1610 et 1715. 12
Europe orientale au XVIIIe siècle; conflit de la Prusse et de l'Autriche; Turquie, Russie et Pologne. 13
Luttes coloniales; Français et Anglais en Amérique; Europe en 1789. 14
France en 1789; France routière; Paris en 1789. 15
Europe, France et Italie au XIXe siècle.. 16-17
Allemagne au XIXe siècle. 18
Turquie et Extrême-Orient. 19
Expansion de l'Europe : Afrique, Amérique 20

Partie Géographique

Cosmographie. 21
Géographie générale. 22-23
Mappemonde physique. 24-25
Planisphère politique 26-27
Océan Atlantique 28
Planisphères (Cultures alimentaires et industrielles). 29
Planisphères (Grandes voies de communication) 30-31
Planisphères (Production de métaux, industrie, etc.) 32
Europe physique. 33
Europe politique. 34-35
Grande-Bretagne et Irlande 36
Belgique, Pays-Bas, Suisse. 37
Europe centrale physique 38-39
Allemagne. 40
Autriche-Hongrie. 41
Russie d'Europe et Pays scandinaves. . 42-43
Espagne et Portugal. 44
Italie. 45
Péninsule des Balkans 46
France géologique. 47
France physique { relief. 48
hypsométrie. 49
France, voies navigables. 50
France, chemins de fer. 51
France administrative. 52-53
France, régions agricoles. 54
France, industrie et commerce 55
Colonies françaises d'Afrique. 56-57
Colonies d'Asie, d'Amérique et d'Océanie. 58
Asie, relief. 59
Asie physique 60-61
Asie occidentale. 62
Inde et Indo-Chine. 63
Asie politique. 64-65
Empire Chinois 66
Japon, Insulinde. 67
Afrique physique. 68-69
Afrique, partie orientale. 70
Afrique, partie méridionale 71
Afrique politique 72-73
Afrique, partie occidentale. 74
Océan Pacifique. 75
Amérique du Nord physique 76-77
États-Unis. 78
États-Unis, partie Est. 79
Amérique du Nord politique. 80-81
Amérique du Sud physique. 82
Amérique du Sud politique. 83
Australasie 84

Statistique graphique, planches . . . . . I-VIII
Index alphabétique